

# Enterramientos bajoimperiales al norte de la ciudad

*Intervención arqueológica realizada en el n.º 64 de la calle Toledo*

**SANTIAGO FEIJOO MARTÍNEZ**  
*sfeijoo@consorciomerida.org*

## FICHA TÉCNICA

**Nº Intervención:** 4011.

**Fecha de intervención:** del 22 de octubre al 21 de noviembre de 2008.

**Ubicación del solar:** c/ Toledo nº 64.


**Zona arqueológica dentro del Plan Especial:** zona III.

**Dimensiones del solar:** 108 m<sup>2</sup>.

**Usos y Cronología:** funerario en época bajoimperial, agrícola, y doméstico en el s. XX.

**Palabras clave:** inhumación, extramuros.

**Equipo de trabajo:** Arqueólogo: Santiago Feijoo Martínez.  
Dibujante: Valentín Mateos. Topógrafo: Fco. Javier Pacheco.  
Peones: José María Ramos y Francisco Corrales.



SITUACIÓN DEL SOLAR



## INTRODUCCIÓN

El solar ocupa 108 m<sup>2</sup>, pero solo se han excavado 42 al dejarse las preceptivas zonas de seguridad y de paso (fig. 1). Se han individualizado en total 28 unidades estratigráficas. La potencia máxima que hemos encontrado han sido 50 cm de profundidad y se ha llegado hasta la roca natural (que estaba a la cota 211'50). La casa derribada tenía en planta una forma irregular similar a una cruz, con saledizos dando a tres calles y un brazo que penetraba en la casa contigua.

Se localiza cerca del río Albarregas y está situado claramente extramuros del casco histórico, al

comienzo de la ladera norte que sube hacia la ciudad romana.

La excavación se sitúa en el llamado tradicionalmente “El Barrio”, zona obrera relacionada con los trabajadores del matadero de Mérida y que ha continuado hasta la actualidad siendo un área de escaso nivel adquisitivo. Esto ha condicionado que se haya construido poco y, por tanto, excavado poco. Los sondeos que se han hecho cerca de nuestro solar han sido negativos (intervenciones n° 278, 981 y 3025), aunque en la calle paralela, en Duque de Salas (más cerca de la muralla romana), Ana Bejarano excavó un área funeraria con enterramientos del s. I-II y alguno del s. IV (n°

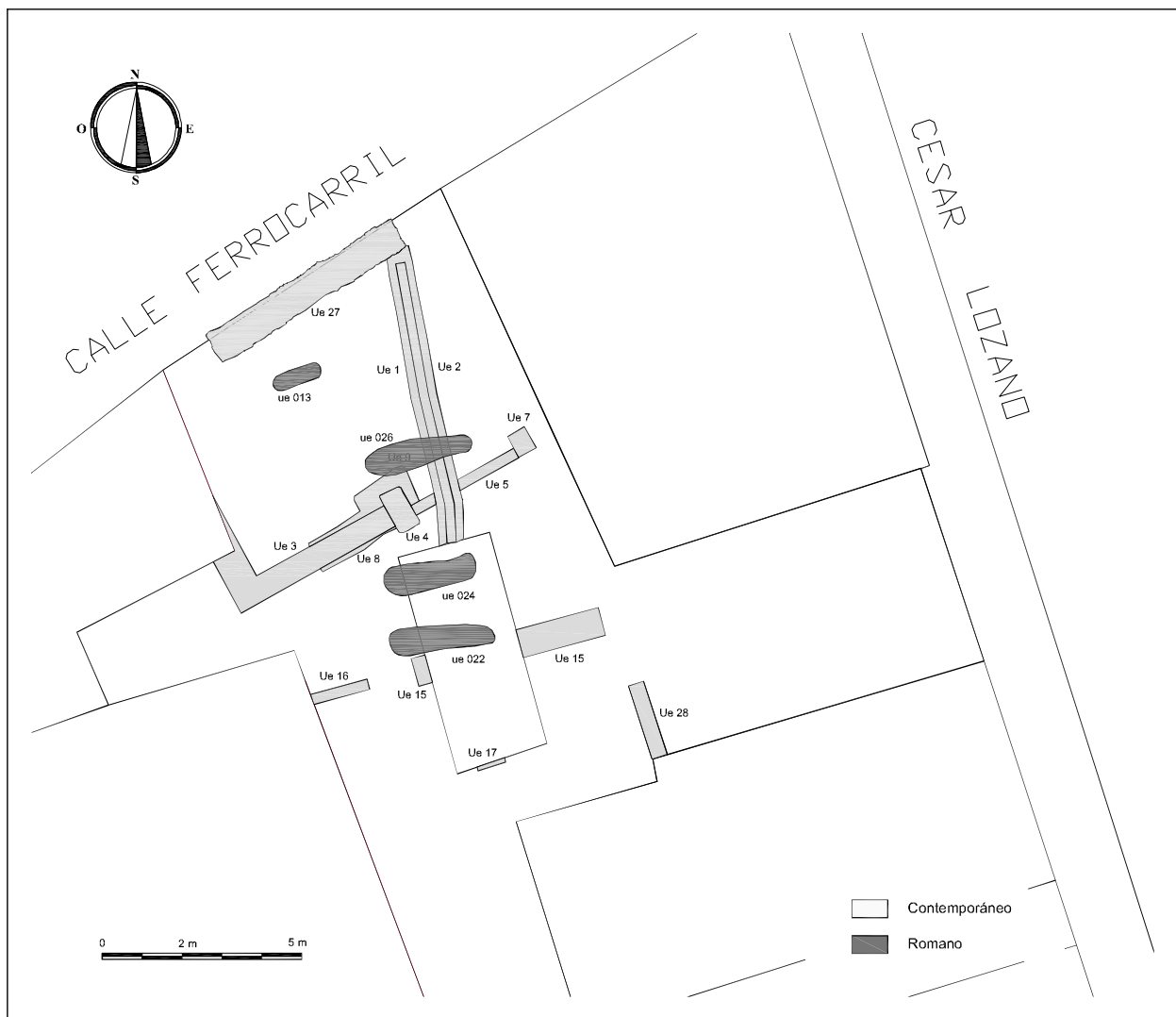


FIGURA 1  
Plano diacrónico.

int. 8126 en esta misma publicación), que quizás tenga alguna relación con las aparecidas en nuestro solar.

### DESARROLLO DE LA EXCAVACIÓN

El solar tiene una planta muy irregular dado que el antiguo dueño segregó y vendió algunas partes, por lo que hay pequeños “brazos” que dan a las calles del Ferrocarril, Toledo y Don Cesar Lozano; y un cuarto al oeste que se mete en la casa contigua. Ha sido imposible excavar estas áreas del solar, ya que las medianeras estaban muy próximas y, por seguridad, no era aconsejable dejarlas colgadas. Además, una medianera estaba sensiblemente desplomada por lo que fue necesario apuntalarla, restando de esta forma varios metros cuadrados a la excavación (fig. 2).

La estratigrafía es muy sencilla: bajo el suelo de la casa contemporánea (fig. 3) y sus rellenos de nivelación (ue 15 y 16) hay una gran capa de tierra arcillosa rojiza oscura con material esporádico, conteniendo trozos pequeños de ladrillo, *opus signinum* y nódulos de argamasa. Este potente nivel de 40 cm parece homogéneo y es imposible distinguir en él las fosas de los enterramientos. Visto que todo parecía idéntico, pero en previsión de que no lo fuera, se ha rebajado en capas artificiales de aproximadamente 15 cm (ue 6, 11 y 18).

Bajo estos niveles se han encontrado los enterramientos, que se apoyan en la roca geológica (fig. 4 y 5). Solamente cuatro inhumaciones, sin ajuar y en fosa sencilla realizada en la tierra. Solo uno tiene restos de una cubierta de téglulas.

### EVOLUCIÓN HISTÓRICA DE LA OCUPACIÓN DEL SOLAR

Los cuatro enterramientos parecen pertenecer al mismo momento, pues aparecen contiguos, tienen la misma orientación, la misma posición y prácticamente la misma cota. Cabría encuadrarlos en época bajoimperial por su tipología, aunque no disponemos de estratigrafía que lo corrobore.

El primero (A1), es un enterramiento infantil (fig. 6) orientado este-oeste, en fosa simple y sin cubierta. Tendría una edad entre dos y cuatro años.



FIGURA 2

*Trabajos en el solar con forma irregular.*

Los otros tres, adultos, aparecen prácticamente en línea (A2: ue 21 y 22; A3: ue 23 y 24; y A4: ue 25 y 26) y se corresponden probablemente a dos inhumaciones masculinas y una femenina. Las dos primeras flanqueando a la segunda.

De todos ellos solo ha aparecido restos de la cubierta (ue 20) en el individuo ue 21 -localizada en el sondeo previo (nº int. 898) que se hizo para comprobar si el solar contenía restos arqueológicos-, y solamente se ha conservado la parte que cubría a la cabeza, compuesta por una téglula colocada en horizontal.

Los niveles de tierra que se han escavado sobre las tumbas no son de vertedero ni de escombrera, no aparecen cenizas ni materiales constructivos grandes y, al contener algunos materiales antrópicos, nos hace pensar que, tras la utilización como área funeraria, lo más probable es que esta zona se convirtiera en un campo agrícola donde el arado o la azada ha homogeneizado y mezclado todo. La cercanía del río Albarregas apunta a ello, ya que sus márgenes se han dedicado al cultivo desde época romana hasta avanzado el siglo XX, con varias norias que han estado en uso desde la fundación de la ciudad hasta la actualidad (Silva 2001, 300), (Feijoo 2000, 337). También apunta al uso agrícola, por la habitual remoción, arado y mezclado del terreno, el que haya sido imposible distinguir las fosas de los enterramientos hasta haber encontrado a los individuos (normalmente hay un cambio de coloración, aunque se hayan rellenado con

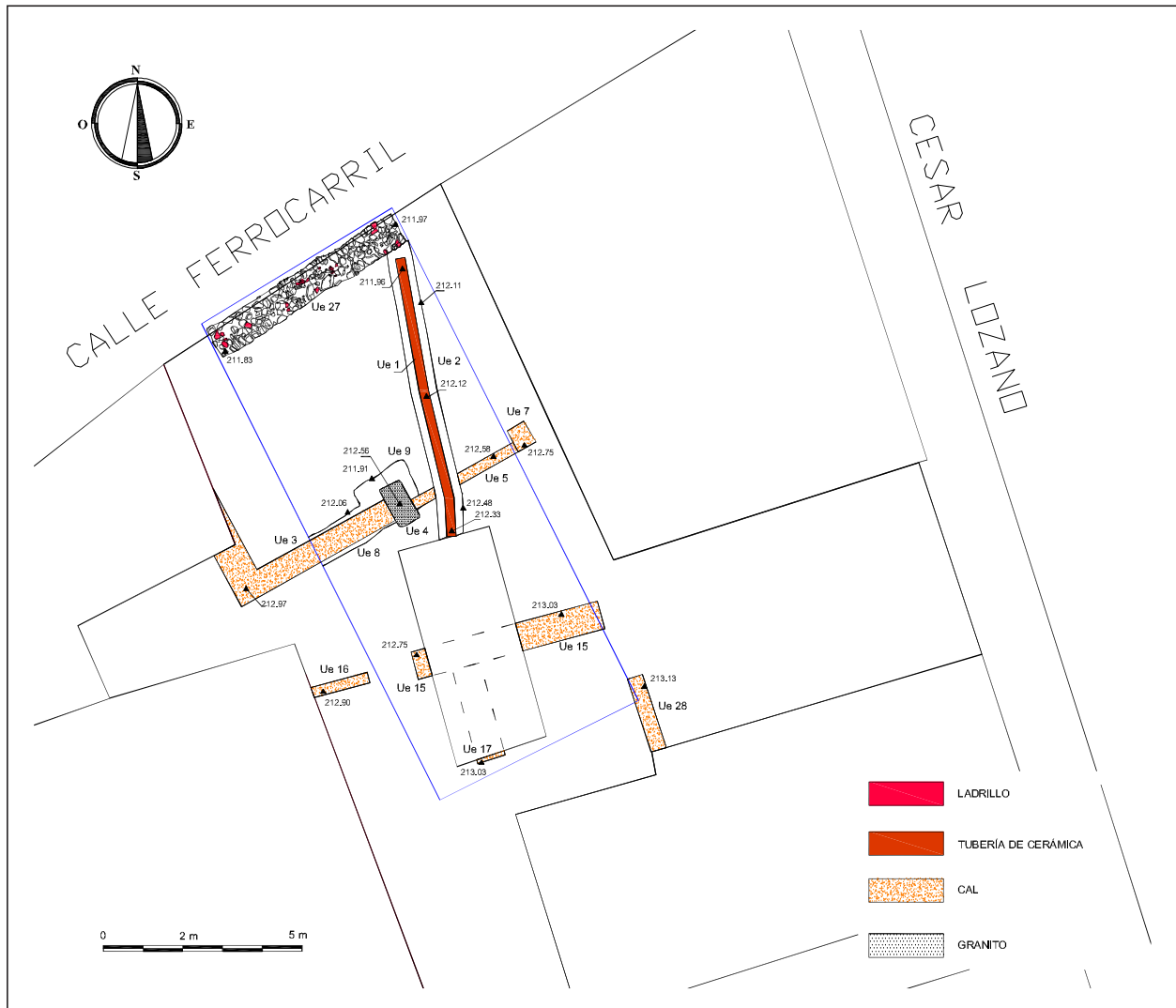


FIGURA 3

*Plano de las unidades contemporáneas.*

la misma tierra que se extrajo al hacerlas). Por último, que solamente se haya conservado milagrosamente una tégula de una cubierta también parece apuntalar la hipótesis de que el terreno ha sido removido.


Al norte de la zona excavada se encontró un pequeño nivel (ue 10) con más material constructivo y cal en la arcilla -por lo que la tierra era más clara- y con bastante más cerámica, en lo que parece una carreta-da aislada de escombros.

No hay ningún resto de estructuras posterior a estas inhumaciones y al nivel de tierra agrícola hasta época

Contemporánea. Aunque este barrio se desarrolla a finales del s. XIX, es entre 1903 y 1913 (Barbudo, 2006, 124) cuando se construye la pequeña manzana triangular de tres casas que incluye la que ha sido objeto de nuestra intervención.

La casa contemporánea estaba orientada a la calle Toledo con el patio trasero dando a la calle del Ferrocarril. Tuvo una primera fase (A5, ue 15, 16, 27 y 28) que posteriormente se amplió construyéndose en el patio una cocina y un baño (A6, ue 3, 4, 5 y 7). De todo esto en el área de excavación solamente nos ha salido el muro de cierre de la cocina (ue 3, fig. 7) y





**FIGURA 4**  
Plano de las unidades Romanas.



**FIGURA 5**  
Inhumaciones bajoimperiales.



**FIGURA 6**  
Inhumación infantil A1.

el del patio (ue 27, fig. 8). No hemos documentado los suelos, ya que se han eliminado al derribarse la casa.

Todas estas estructuras estaban directamente realizadas sobre la arcilla romana, por lo que no hay nada más que reseñar.

#### BIBLIOGRAFÍA

BARBUDO GIRONZA, F. 2006: *Mérida, su desarrollo urbanístico. Desde los planos de alineaciones al Plan Especial del Conjunto Histórico-Arqueológico*. Badajoz.

FEIJOO MARTÍNEZ, S. 2000: Intervención arqueológica en la zanja para la canalización de aguas de la c/ Nerja. Unas termas de época visigoda extramuros de la ciudad. *Mérida excav. arqueol.* 1998, 4, 333-357.

PALMA GARCÍA, F. 2004: Secuencia ocupacional de un espacio extramuros de la *Colonia Augusta Emerita*. Intervención arqueológica realizada en el solar n.º 44 de la calle Augusto. *Mérida excav. arqueol.*

**FIGURA 7**

*Muro de cierre de la cocina ue 3.*

2001, 7, 139-154.

SILVA CORDERO, A. F. 2004: Hallazgos arqueológicos puntuales en el Valle del Albarregas.

**FIGURA 8**

*Muro de cierre del patio ue 5.*

Seguimiento arqueológico durante los trabajos de encauzamiento del río Albarregas: Una vieja noria de riego ubicada junto al río, en su margen derecha (frente a la estación de ferrocarril). *Mérida excav. arqueol.* 2001, 7, 299-302.