

# Nuevos restos funerarios de época altoimperial junto al circo

*Intervención arqueológica realizada en el solar n.º 22 de la calle Circo romano*

**ANA M.<sup>a</sup> BEJARANO OSORIO**  
*ana@consorciomerida.org*

## FICHA TÉCNICA

**Nº Intervención:** 3501.

**Fecha de intervención:** junio-julio de 2007.

**Ubicación del solar:** c/ Circo romano, n.º 22.

**Zona arqueológica dentro del Plan Especial:** zona III.

**Dimensiones del solar:** 35,61 m<sup>2</sup>.

**Usos y cronología:** funerario, romano altoimperial (s. I-II d.C.).

**Palabras clave:** incineración, *bustum*, circo.

**Equipo de trabajo:** arqueóloga: Ana M.<sup>a</sup> Bejarano Osorio.

Dibujante: Félix Aparicio. Topógrafo: Fco. J. Pacheco. Peones: Francisco Corral, José M.<sup>a</sup> Ramos.



SITUACIÓN DEL SOLAR



## INTRODUCCIÓN

La intervención estuvo motivada por la construcción de una vivienda en una parcela de forma rectangular. En la actualidad, dicho solar se ubica en las cercanías del circo romano, en el enclave de la barriada de María Auxiliadora.

En época romana se disponía extramuros, en un espacio regulado por la *via Alio Itinere ab Emerita Caesarangustam* y *Per Lusitaniam ab Emerita Caesarangustam*, así como por el camino secundario que confluiría con la vía principal y que pasaría por la actual av. J. Carlos I.

En los alrededores de esta *via* se levanta el mayor edificio de espectáculos de la ciudad: el circo. Así mismo, y ocupando las márgenes tanto de la *via* como

de los caminos secundarios, se desarrolla una extensa área funeraria ampliamente documentada por numerosas intervenciones en la zona y de la que destaca por la importancia de los restos hallados la conocida como “necrópolis del Albarregas” (Enríquez y Gijón 1987).

## DESARROLLO DE LA EXCAVACIÓN

La intervención arqueológica se ha realizado en la totalidad del solar, identificándose 26 unidades de excavación y 3 actividades (fig. 1).

Los trabajos dieron comienzo con la eliminación de los niveles de relleno producto de la remoción de tierras durante los sondeos previos. La primera actividad documentada es la A1, de la que resta parte de un suelo asentado sobre un nivel de relleno ue 1 que

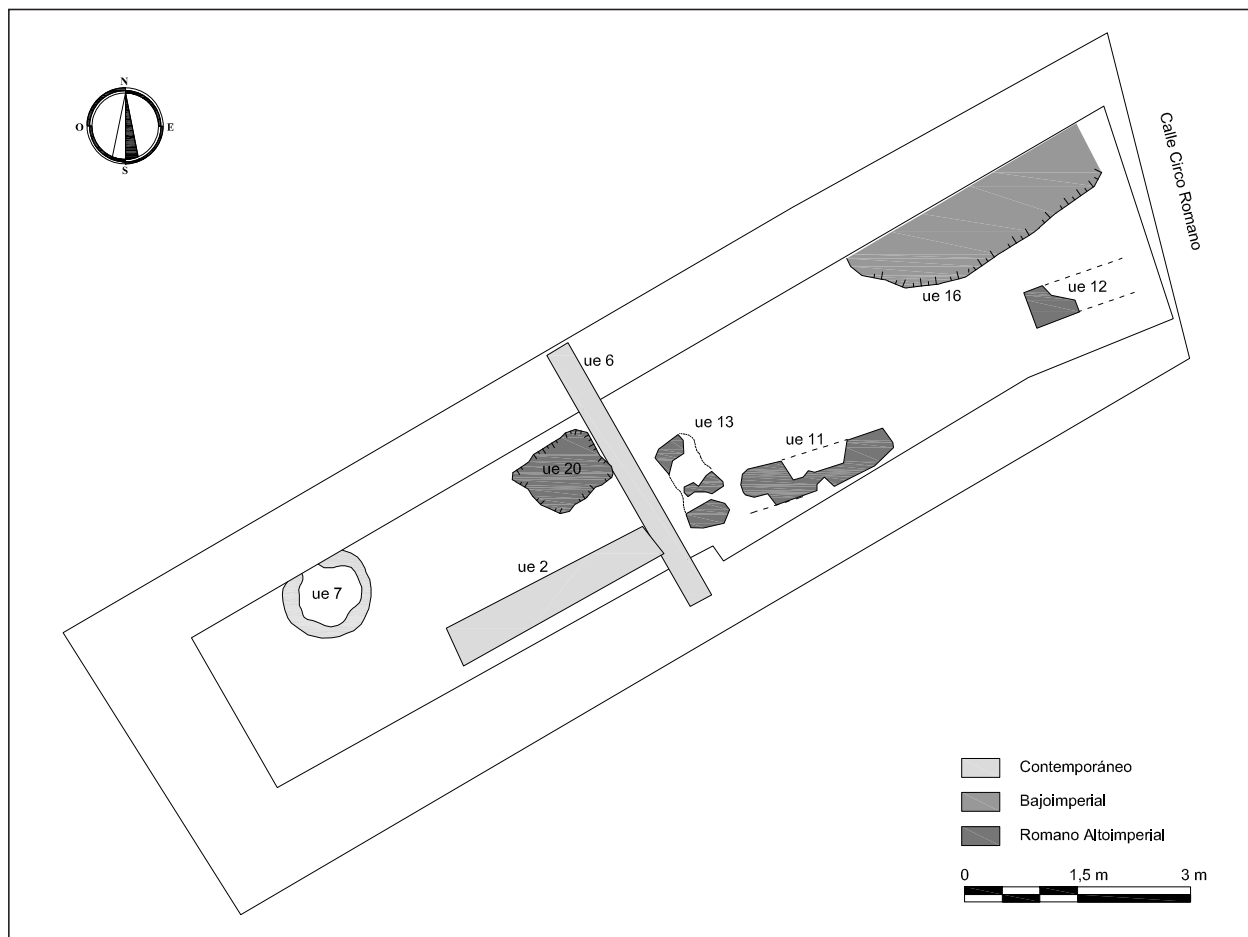
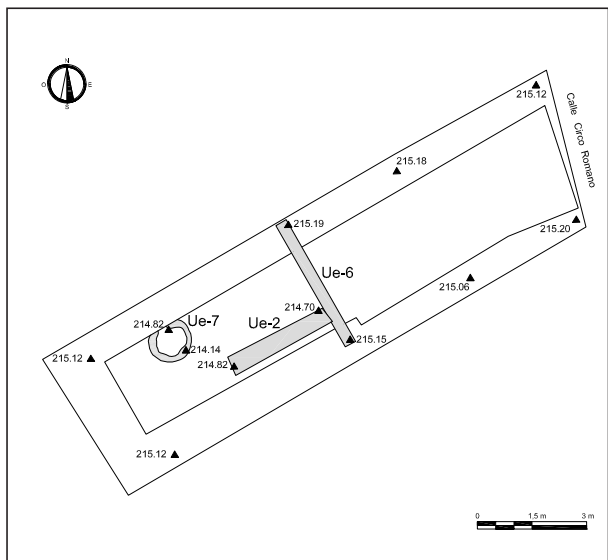


FIGURA 1

Plano diacrónico de los restos hallados en el solar.



**FIGURA 2**  
*Plano de restos contemporáneos.*

aparece cortado por sendas zanjas de cimentación asociadas a un cimiento de hormigón y un murete de ladrillos así como a la presencia de un pozo con estructura de brocal de piedras (fig. 2).

Bajo este sustrato excavamos un nivel de relleno ue 4, consistente en tierra marrón castaña semicompactada con un espesor medio de 35 cm. Este relleno cancela la ue 8, tierra muy oscura a la que se le asociaban materiales constructivos fragmentados con una potencia de unos 30 cm y donde se registran fragmentos mínimos de t.s.h.

Amortizado por esta unidad, en la zona de fachada del solar registramos un conglomerado ue 9 de *opus signinum* que aparece muy degradado y del que destaca su núcleo de diorita menuda trabada con mortero de cal. Junto a estos fragmentos de *opus signinum* recogemos igualmente fragmentos de ladrillos y mortero de cal.

Este conjunto apoyaba directamente sobre el sustrato terroso ue 10, que a su vez amortizaba parte de una estructura ue 12, cimiento realizado mediante el empleo de dioritas de mediano tamaño trabadas con tierra con un núcleo central de diorita más menuda. Se conserva en precario estado limitado a un escaso tramo con orientación suroeste-noreste (fig. 3). En la



**FIGURA 3**  
*Vista general de las estructuras ue 12, ue 11, ue 23 y A2.*

zona media del solar se documentó los restos de otra cimentación ue 11, estructura construida a base de dioritas y roca natural que se entremezclan con ladrillos fragmentados en pequeños tamaños, todo ello trabado “a seco”. Desconocemos sus niveles asociados o de amortización ya que los restos se ciñen al sondeo realizado con anterioridad en el solar. Su orientación es suroeste-noreste y asienta directamente sobre el sustrato base arcillosa. En línea con esta estructura, hacia el suroeste se registra la ue 23, conjunto de dioritas y roca natural que se entremezclan con ladrillos fragmentados en pequeños tamaños, todo ello trabado simplemente con tierra. Esta amalgama, escasamente delimitada en sus contornos, parece ser la continuidad de la ue 11 aunque cortada por A1.

Hacia la zona media del solar hallamos una incineración A3 y el nivel ue 19, que aparecen documentados parcialmente por hallarse bajo los perfiles (fig. 4). La ue 19 es un conglomerado de carbones entre-

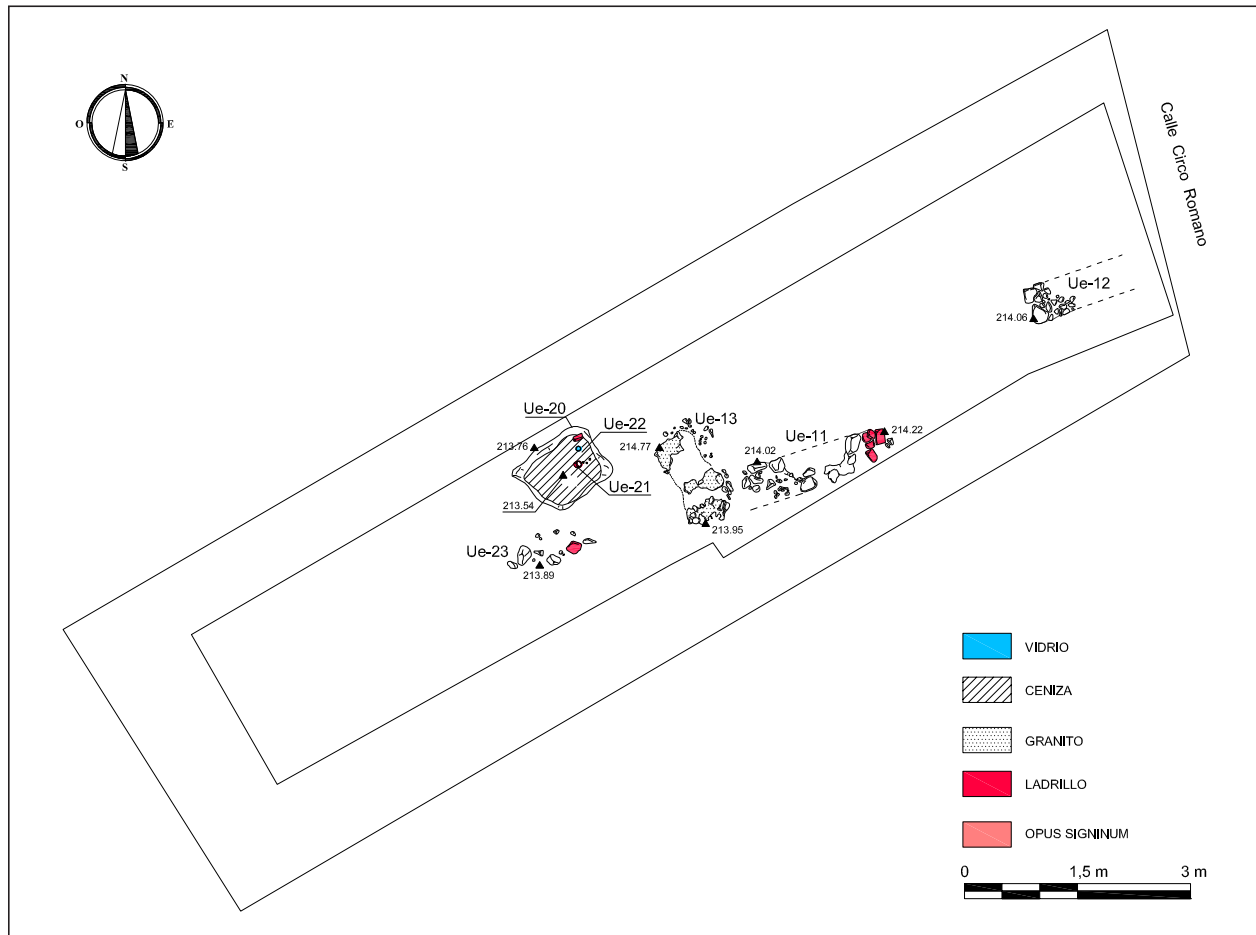


FIGURA 4

Plano de los restos altoimperiales.

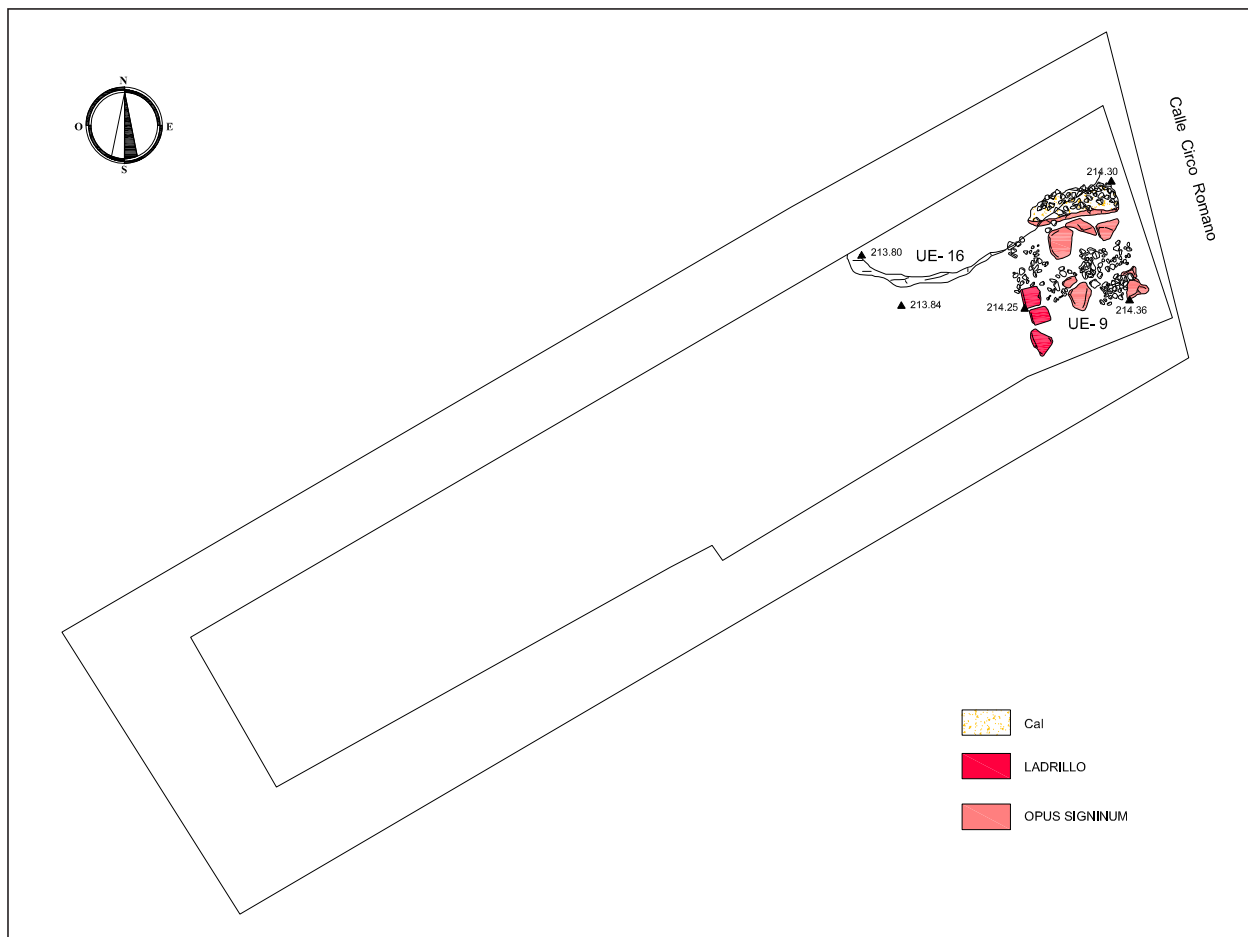
mezclados con tierra y compactados que se delimitan por una banda de tonalidad rojiza ladrillo al exterior y negruzca al interior, en cuyo relleno tenemos algunos fragmentos de huesecillos con escaso espesor que no excede de 4 cm que cubre a la incineración A3.

La sepultura A3 (fig. 5), queda definida por un corte de planta tendente al rectángulo, que en superficie y en los bordes presenta una línea de demarcación de tonalidad rojiza al exterior y negruzca al interior, toda ella compactada. Se aprecia en una longitud de 1'05 m y una anchura de 85 cm, con una profundidad media de unos 33/40 cm, estando orientada noreste-suroeste. Está amortizada por un conglomerado de tierra de relleno de tonalidad marrón castaña que se entremezcla con fragmentos de *opus signinum* donde



FIGURA 5

Sepultura de incineración en fosa A3.



**FIGURA 6**  
*Plano de restos posiblemente bajoimperiales.*

se aprecia la media caña, fragmentos de mortero de cal y dioritas de variados tamaños que se concentran básicamente en la zona media donde igualmente se registra la presencia de un tubo de libaciones de cerámica común que sobresale de la superficie. Bajo el mismo se halla la incineración, conglomerado de carbones que aparecen entremezclados con cenizas en manchas que se concentran en la zona central, junto a algunos fragmentos de ladrillos y *opus signinum*. Se observan los leños calcinados en algunas zonas. El espesor medio es de 12 cm. Los huesos se concentran en la zona este donde también encontramos tres monedas de bronce, calcinadas e ilegibles y varios objetos de vidrio muy fragmentados entre los que se pueden identificar partes de una botella Isings 51, la base de una copa ¿Isings 32?, o la base y borde de un cuenco de vidrio.

En la parte de fachada y cancelado por el citado nivel ue 10, encontramos los restos de una zanja A2, corte de planta pseudo-ovalada que aparece relleno por un nivel de tierra que cubre a un conglomerado de piedras de dioritas, fragmentos de mortero de cal, *opus signinum*, ladrillos, basa marmórea... sin disposición concreta y que asienta sobre un estrato terroso castaño limpio de material (fig. 6).

La intervención ha finalizado una vez se han registrado todas las estructuras existentes. En ningún caso hemos llegado a los niveles de roca natural que deben de situarse a cotas más profundas a tenor de lo documentado durante el proceso de sondeo del solar (n.º reg. 2918), cuyos resultados y concretamente los obtenidos del sondeo 1, permitieron establecer la existencia de un potente nivel de barro caleño a una

profundidad de 2'54 m, sin llegar a alcanzar la roca natural.

### EVOLUCIÓN HISTÓRICA DE LA OCUPACIÓN DEL SOLAR

La excavación efectuada en este solar, nos aporta unos datos muy parciales acerca del desarrollo constructivo en esta área cercana al circo romano. Lo destacable, a la luz de los vestigios exhumados, nos remite a la existencia de una serie de estructuras a niveles de cimientos y en principio inconexas, ya que están bastante degradadas y cortadas por los desarrollos constructivos posteriores. La fábrica constructiva de las mismas es bastante pobre lo que nos lleva a presuponer que no debieron soportar excesivo peso en altura, constituyéndose únicamente como muros de delimitación de un recinto o acotado funerario. Como ya hemos indicado, la conservación de los restos impide establecer una posible planta.

Junto a este hipotético recinto se documenta una sepultura, *bustum*, que responde a las características de enterramiento en oquedad purificada previamente a la deposición de los restos de la cremación. En este caso acompañaban a la misma tres objetos de vidrio y tres monedas de bronce. Como cierre encontramos una acumulación de piedras en estructura tumular de tierra de la que sobresale tubo cerámico de libaciones, objeto directamente relacionado con los rituales post-deposicionales y documentado en otras áreas de la ciudad (Bejarano 2000: 321; Toynbee 1971: 50-54). En función de los materiales recogidos en los niveles de amortización y de los hallados en el interior de la incineración, podemos establecer una cronología que sitúa este conjunto en torno a mediados del s. I d.C.

Obviamente los datos aportados por nuestro solar están en conexión con lo hallado en solares intervenidos en la cercanía (Sánchez 2007: 103-112; n.º reg. 2539, Bejarano 2007a: 417-421), y formarían parte de la amplia área funeraria que se desarrollaría en las inmediaciones del circo romano a partir de la construcción de este recinto de espectáculos (Gijón 2004: 114-115; Bejarano 2007b), y en áreas colindantes en torno a la *via* que se dirigía a las localidades de Medellín y Toledo, y cuyo trazado discurre no muy distante de la actual av. Juan Carlos I (Sánchez 2010:

137-140; Enríquez y Gijón 1987; Ramírez y Gijón 1994: 117-167).

Respecto a la evolución posterior de la zona, sólo determinar la existencia de una fosa de robo provista en su interior de materiales constructivos y amortizada por unos niveles de pavimentación de *opus signinum*, muy groseros, ¿suelos de la estructura anterior?, con dificultad para contextualizar tanto espacial como cronológicamente.

Como última fase de construcción, encontramos los niveles de colmatación necesarios para asentar los pavimentos y riostras que configuran la vivienda del s. XX.

### BIBLIOGRAFÍA

- BEJARANO OSORIO, A. M.ª 2000: Intervención arqueológica en el antiguo solar de Campsa. Espacio funerario de época altoimperial, *Mérida excav. arqueol.* 1998, 4, 305-331.
- BEJARANO OSORIO, A. M.ª 2007a: Datos arqueológicos puntuales de la calle Hipódromo. Seguimiento arqueológico durante la realización de una zanja de acometidas en la C/ Hipódromo n.º 27, *Mérida excav. arqueol.* 2007, 9, 417-421.
- BEJARANO OSORIO, A. M.ª 2007b: Un espacio funerario generado en el entorno del circo romano de *Augusta Emerita*. Intervención arqueológica realizada en un área situada en los Jardines del Hipódromo s/n, *Mérida excav. arqueol.* 2004, 10, 131-152.
- ENRÍQUEZ NAVASCUÉS, J. J. y GIJÓN GABRIEL, E. 1987: *Arqueología urbana en Mérida: La necrópolis del Albarregas*. Patronato de la Ciudad Monumental. Mérida.
- GIJÓN GABRIEL, E. 2004: El Circo Romano de Mérida. Nueva intervención arqueológica desarrollada dentro del Proyecto Vía de la Plata-Extremadura, *Mérida excav. arqueol.* 2001, 7, 73-125.
- ISINGS, C. 1957: *Roman Glass from dated finds*. Groningen.
- RAMÍREZ SÁDABA, J. L. y GIJÓN GABRIEL, E. 1994: Las inscripciones de la necrópolis del Albarregas, Mérida y su contexto arqueológico, *Veleia*, 11, 117-167.

SÁNCHEZ BARRERO, P. D. 2007: Nuevos datos sobre el área funeraria en torno a la Vía a *Caesaraugusta* en las proximidades de *Augusta Emerita*. Intervención arqueológica en un solar de la Avda. Juan Carlos I, *Mérida excav. arqueol. 2004*, 10, 103-112.

SÁNCHEZ BARRERO, P. D. 2010: *Itinerarios y caminos romanos en el entorno emeritense*. Serie *Ataecina* 6, Mérida.

TOYNBEE, J. M. C. 1971: *Death and Burial in the Roman World*. Thames and Hudson, London-Southampton.

