

Seguimiento del soterramiento del cableado eléctrico en diversos tramos de la ciudad de *Augusta Emerita*

DEPARTAMENTO DE DOCUMENTACIÓN¹
documentacion@consorciomerida.org

1 Documento elaborado a partir del informe gráfico del arqueólogo responsable de la excavación.

INTRODUCCIÓN

Dentro de las labores de mantenimiento y mejora del servicio eléctrico que ofrece ENDESA a la ciudad de Mérida, se hace necesario la realización de zanjas para la sustitución y soterramiento del cableado.

Por tratarse del casco urbano de la ciudad, y en cumplimiento de la normativa vigente, es preceptivo el control arqueológico de todos los movimientos de tierra que se efectúen en el centro urbano. A tal efecto, la empresa DOR, S.L., fue la encargada de ejecutar los trabajos y contratar al equipo arqueológico.

El trabajo comenzó el 24 de enero de 2005 en dos tramos distintos, ya que cuando el arqueólogo José Ortega se hizo cargo del mismo, éste se encontraba en proceso bajo la supervisión de P. D. Sánchez

Barrero, arqueólogo del Consorcio de la Ciudad Monumental, quien había parado las obras al haberse encontrado restos arquitectónicos tanto en la calle de Muza como en la de Villanueva. Una vez incorporado a la obra, inicia la labor de documentación de las estructuras exhumadas, a la vez que continúa con la supervisión del zanqueo de los otros tramos, cuyo trazado de detalle y resultados pasamos a exponer (fig. 1).

SEGUIMIENTO ARQUEOLÓGICO DE ZANJAS.

FICHA TÉCNICA

Nº de intervención: 2591

Fecha de intervención: del 24 enero al 29 de septiembre de 2005.

Promotor: DOR FAIDWEN S.L. (Endesa)

Ubicación: varios tramos de ciudad.

Cronología: indeterminado, medieval, romano.

Usos: Doméstico, funerario, defensivo.

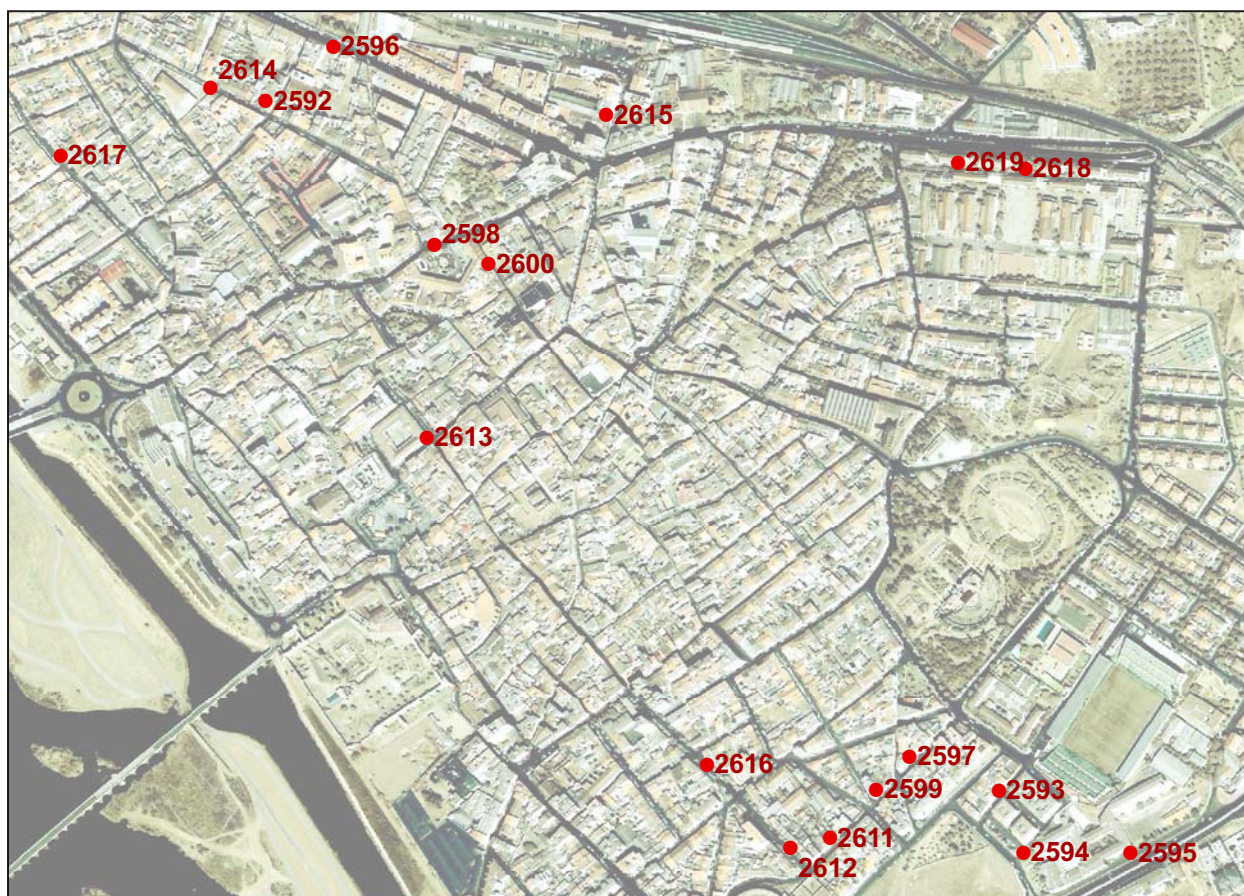


FIGURA 1

Seguimiento en zanjas realizadas en el año 2005.

Equipo de trabajo: Arqueólogo: José Ortega Blanco, Peón: de la empresa, topógrafo: Francisco Javier Pacheco, dibujante: Valentín Mateos.

Como ya hemos visto, el proyecto de soterrado del cableado eléctrico es una obra amplia y distribuida por todo el solar urbano emeritense. Es una labor que se lleva desarrollando durante varios años y ha de continuar en los venideros.

La labor desarrollada tuvo una duración de 8 meses, desde el 24 de enero hasta el 29 de septiembre. En este periodo se ha procedido a la supervisión de trece tramos, denominados con las letras de la ‘a’ a la ‘m’. Los tramos, como se verá son de variada longitud, desde mas de 2 km (2591a) hasta apenas 5 m (2591m). En relación a esa longitud, también es variable el número de tramos de que consta cada trazado y, lógicamente, la posibilidad de hallar restos. Esto hace que cada tramo tenga su propio desarrollo, como se ve en el siguiente cuadro

Seguimiento arqueológico de una zanja en Nueva Ciudad- c/ Marquesa de Pinares.

FICHA TÉCNICA

Nº de intervención: 2591 a.

Promotor: DOR FAIDWEN S.L. (Endesa).

Cronología: contemporáneo, medieval, romano.

Usos: viario, funerario, defensivo.

Este tramo nace en la subestación de Mérida y, pasando por el polígono Nueva Ciudad, atraviesa por el *Puente Lusitania* y toma la avenida de Fernández López hasta llegar a la calle de Muza, que la recorre entera, para seguir por la calle de Marquesa de Pinares hasta la esquina con la calle de Vespasiano, donde termina el tramo.

Esta zona está extramuros pero en un área muy próxima a la muralla de la que se documentó un segmento en la calle de la Concordia nº 60 (Palma 2004b).

TRAMO	DENOMINACIÓN	INTERVENCIONES
2591a	Nueva Ciudad Marquesa de Pinares (C/ Vespasiano)	2592 Muza (Concordia - Marquesa de Pinares)
		2596 Marquesa de Pinares (Muza - Vespasiano)
		2593 Villanueva (Guardia Civil - Antonio Machado)
2591b	Reina Sofía-Estudiantes	2594 Antonio Machado (Villanueva – Reina Sofía)
		2595 Princesa Sofía (INB Santa Eulalia)
2591c	Félix Valverde Lillo	2613 Félix Valverde Lillo
		2597 Legión X (Guardia Civil - Cánovas)
		2599 Legión X (Cánovas - Benito Toresano)
2591d	Legión X-Calderón de la Barca	2611 Legión X (Legión V – Calderón)
		2612 Calderón (Legión X – Pizarro)
		2616 Calderón (Pizarro - Vega)
2591e	Almendralejo-Moreno de Vargas	2598 Almendralejo (Parador Nacional)
		2600 Moreno de Vargas (Almendralejo - Casa Cultura)
2591f	Aguadores-Anas	NEGATIVO
2591g	Concordia (Muza-Patio colegio)	2614 Concordia (Muza - Patio colegio)
2591h	Cardero - Marquesa de Pinares (C/ Vespasiano)	2615 Cardero (Parking RENFE – Marquesa Pnares)
2591i	Capitán Francisco Almaraz	2617 Capitán Francisco Almaraz
2591j	López Puigcerver-Mirandilla	2619 Teniente Flomesta (López Puigcerver - entrada Hernán Cortés)
2591k	Sagitario (Proserpina)	NEGATIVO
2591l	Huesca - Valladolid (Pol. El Prado)	NEGATIVO
2591m	Santa Eulalia	NEGATIVO
2591n	Octavio Augusto	NEGATIVO

En la propia calle Concordia hay dos intervenciones realizadas por el Consorcio, ambas inéditas, una en el número 1 (n.º reg. 31) y la otra en el 11 (n.º reg. 18). Restos de construcciones domésticas, una al menos posiblemente tardoantigua fueron documentados en el seguimiento de soterramiento de cableado eléctrico en esta misma calle (int. 2614).

Es por la presencia de la muralla en esta calle por lo que se aprecian algunas diferencias en las distintas excavaciones próximas, siendo las de Calvario mayoritariamente domésticas, mientras que en las extramuros, se han encontrado conjuntos funerarios, como en la c/ Marquesa de Pinares n.º 27 (Méndez 2005), en c/ Muza n.º 38 (Barrientos 2001) apareció un edificio industrial altoimperial y dos enterramientos fechados en los siglos III y IV d. C.

El primer trazado por nosotros supervisado se encontraba muy avanzado cuando nos incorporamos al grupo de trabajo. En concreto, se había completado el tramo de Nueva Ciudad, atravesado el *Puente Lusitania*, y llegado hasta la esquina derecha de la calle de Muza con la de Concordia, en donde el equipo de seguimiento del Consorcio había localizado unos restos, por lo que paralizaron la obra.

Por tanto, entre los días 24 de enero y el 7 de marzo se procedió, por un lado, a la limpieza y documentación de los restos ya descubiertos, como al seguimiento y control de los movimientos de tierra que se seguían desarrollando en la traza.

En la primera intervención de este trazado, en la calle Muza (int. 2592), en la zanja que se realizó por la acera de impares, se tuvo ocasión de documentar dos caminos, muros de dos edificios, una canalización de desagüe y una inhumación, además de restos de otras estructuras de mas difícil interpretación.

Seguimiento arqueológico de una zanja en la c/ Almendralejo-c/ Moreno de Vargas.

FICHA TÉCNICA

N.º de intervención: 2591 e.

Promotor: DOR FAIDWEN S.L. (Endesa)

La intervención en esta zona tiene como incentivo el estar en el extremo oriental del Foro Provincial, del que quedan abundantes restos, de los que destacamos en este caso el llamado Arco de Trajano, en su momento zona porticada, de cuyo *decumanus* exterior se documentó un tramo en la calle Louis Braille 15, además de un *cardo minor*, con restos de edificios altoimperiales, además de una inhumación tardoantigua y algunas estructuras islámicas (Heras 2007). Este mismo *cardo minor* fue documentado durante el seguimiento de zanjeo realizado en 1999 para la sustitución de canalizaciones de aguas residuales en esta misma calle (intervención 2123) (Sánchez-Barrero 2001, 299-300).

En Almendralejo en un seguimiento (Sánchez Barrero 2000, 451-453) se encuentran restos de edificios romanos y tardoantiguos, además de un camino de época islámica.

En Almendralejo, esquina con Moreno de Vargas, aparecieron “diversas estancias con pavimentos hidráulicos y piletas comunicadas entre sí, con desagües y canalizaciones, fechables por los materiales encontrados en los s. III-IV” (Enríquez *et alii* 1991, 608).

También en las inmediaciones se han realizado excavaciones en el Parador Nacional, antiguo convento de Jesús en donde hay noticias de la existencia anterior de una iglesia visigoda. Sin embargo, en la intervención los restos más antiguos hallados son medievales, aunque la mayor parte de las estructuras documentadas son modernas y contemporáneas (Márquez y Hernández 1998). Esto mismo ocurre en Almendralejo 50, en donde se encontraron restos del foso medieval (Alba 2001), y en un solar, justo enfrente, ya en la calle de Vespasiano 2 se habían localizado restos de una vivienda altoimperial (Álvarez-Martínez 1982, citado en Enríquez 1991, 608), aunque en un trabajo posterior sólo apareció un aljibe moderno (Sánchez Barrero 2002, 246).

En esta ocasión la obra planificada unió los transformadores situados en las fachadas exteriores del Parador Nacional, en la calle de Almendralejo, y el edificio de la UNED, en la calle de Moreno de

Vargas. Sin embargo, aunque el recorrido general no cambió, el trazado de la zanja sufrió variación sobre el presente en el proyecto, siendo el resultante el marcado en el plano 1. Los trabajos se desarrollaron entre el 21 de febrero y el 16 de marzo.

Además del tramo objeto de este informe, la obra se extendía por la calle de Moreno de Vargas (int. 2600), en donde sólo apareció un canal de desagüe, de 30 cm de ancho y 40 de alto, que discurre en dirección N-S, grosso modo, que parece que correría en dirección sur hasta encontrarse con la cloaca subyacente al *cardo minor* que se documentó parcialmente en la excavación del solar de esquina entre las calles de L. Braille y de M. de Vargas (Heras 2007) y en el seguimiento antedicho (Sánchez-Barrero 2001, 299-300).

En el otro tramo de esta fase, que discurre por la calle Almendralejo, junto a la fachada del Parador, los resultados fueron los que se exponen a continuación.

Seguimiento arqueológico de una zanja en la c/ Agadores- c/Anas.

FICHA TÉCNICA

Nº de intervención: 2591 f.

Promotor: DOR FAIDWEN S.L. (Endesa)

La línea eléctrica a la Zona Sur llega, al menos en parte, desde la subestación de Mérida a través del río Guadiana, cuyo cruce aéreo se produce hasta la calle de Anas en su esquina con la calle de Agadores. Desde este punto se produce el soterramiento de la línea hasta el transformador del Plantonar de la Vera, sito en la calle de Manuel Aleixandre.

Esta es una zona de necrópolis, ya que está muy próxima a los conjuntos funerarios de *Los Bodegones* excavados tanto por G. Méndez Grande y J. Márquez Pérez.

El trabajo se hizo a la vez que las labores de urbanización de la calle, es decir, mientras se colocaban los otros servicios y se preparaban los solados. En el transcurso de esas obras se hallaron inhumaciones, documentadas por P.D. Sánchez Barrero.

La instalación eléctrica se planificó por la acera más meridional. Como en otros casos, la profundidad de la zanja es de ser de 130 cm, pero la roca apareció prácticamente desde superficie, con lo que no aparecieron restos de naturaleza arqueológica.

Seguimiento arqueológico de una zanja en la c/ Concordia (c/ Muza-Patio colegio).

FICHA TÉCNICA

Nº de intervención: 2591 g.

Promotor: DOR FAIDWEN S.L. (Endesa)

El seguimiento de este trazado tenía un especial interés. Se trataba de realizar una zanja de 70 m de longitud, desde la esquina de la calle de Muza con Concordia, subiendo por ésta, por su acera izquierda, hasta el transformador adosado a la tapia del colegio allí radicado. Con este trazado, se podría confirmar el trazado de la muralla, de la que había aparecido un tramo las inmediaciones (Palma 2004b). La zanja, con las mismas características que las demás, se hizo extrayendo solo tierras de relleno mezcladas con materiales contemporáneos. Sin embargo, en los metros finales de la parte norte de de la misma aparecieron algunas estructuras, dando lugar a la “intervención 2614”.

Seguimiento arqueológico de una zanja en la c/ Cardero – c/ Marquesa de Pinares (c/ Vespasiano).

FICHA TÉCNICA

Nº de intervención: 2591 h.

Promotor: DOR FAIDWEN S.L. (Endesa)

Revisando las excavaciones del entorno apreciamos que es predominante el uso funerario de la zona. Así, algunos restos de fuego en estructuras muy arrasadas con materiales altoimperiales hace que R. Nodar señale en el nº 11 de la calle de Carderos la posibilidad de que allí hubiera algunos *ustrina*, que pertenecerían a la misma necrópolis que pudo documentar G. Sánchez (2002) en la Travesía de Marquesa de Pinares, y que arroja una cronología de finales del s. I

hasta el s. V. También en el seguimiento de labores de mejora de infraestructuras en la avenida de Extremadura (int. 2782), dirigidas por el arqueólogo que suscribe, se han excavado 38 tumbas bajoimperiales en diferentes estados, desde intactas hasta prácticamente arrasadas, además de un mausoleo de planta octogonal (Foro 48, 4-5) cuya cronología debió extenderse entre los siglos V y VI, y que guarda relación directa con la necrópolis formada en torno al edificio martirial de Santa Eulalia (Mateos 1992 y 1999).

Por lo que respecta a nuestra intervención, en este caso, el recorrido de la zanja va por la calle de Cardero hasta la de Marquesa de Pinares. En la esquina de ambas calles salen dos ramales, uno que por la acera de los impares llega hasta un transformador que hay en el interior de un aparcamiento privado. El otro ramal cruza la calle Marquesa de Pinares hasta la esquina con la calle de Almendralejo. Ya por esa acera, discurre hasta la calle de Margarita García de Blanes y luego a la travesía de Margarita García de Blanes, donde hay un transformador. Desde ahí, sale otro ramal, que volviendo por el mismo camino hasta Marquesa de Pinares, llega hasta la esquina con la calle de Vespasiano, donde hay otro transformador, en el que termina este trazado, que coincide con el final del trazado 2591a, que llegaba hasta Nueva Ciudad.

En todo este recorrido no hemos hallado restos arqueológicos más que en un pequeño espacio en la fachada del número 3 de la calle de Cardero, cuyos resultados referiré a continuación.

Seguimiento arqueológico de una zanja en la c/ Sagitario (Proserpina).

FICHA TÉCNICA

Nº de intervención: 2591 k.

Promotor: DOR FAIDWEN S.L. (Endesa)

Entre las obras a realizar para el refuerzo y mejora de líneas eléctricas, no sólo se hicieron trabajos en el casco urbano, sino que además tuvimos que desplazarlos a la urbanización que circunda la presa de Proserpina.

En este caso, estuvimos a lo largo de la calle de Sagitario, desde la intersección con la calle de Aries y

por la acera de la derecha 95 m. El trabajo se realizó del 3 al 10 de junio. Toda la estratigrafía era homogénea en los 1'40 m excavados, solo arenas de grano fino y poco compactas, claramente de origen sedimentario. No se consiguió alcanzar la roca de base en todo el área, ni material arqueológico alguno, por lo que desconocemos la cronología del aporte, aunque debe de ser geológico, por lo que dimos el trabajo por terminado.

Seguimiento arqueológico de una zanja en la c/ Muza (c/ Concordia- c/ Marquesa de Pinares).

FICHA TÉCNICA

Nº de intervención: 2592.

Promotor: DOR FAIDWEN S.L. (Endesa)

Cronología: contemporáneo, medieval, romano.

Usos: Doméstico, funerario, defensivo.

Esta zona, extramuros de la ciudad pero en un área muy próxima a la muralla, se ha revelado de enorme interés, como se ha venido poniendo de manifiesto en las diferentes excavaciones realizadas en los distintos solares.

Este indudable interés se refleja también en la zanja que realizamos por la acera de impares de la calle de Muza, en donde tuvimos ocasión de documentar dos caminos, muros de dos edificios, una canalización de desagüe y una inhumación, además de restos de otras estructuras de más difícil interpretación.

Aunque, lógicamente, el terreno debía estar ocupado por restos de una forma uniforme, las diversas remociones habidas a lo largo de la historia ha hecho que solo hallados documentado restos en cuatro núcleos. El espacio entre éstos, bien ha sido arrasado, o bien los restos estarían a una cota inferior a la 1'30 m, cota necesaria para la colocación de las tuberías por las que se insertan los cables, con lo que no quedan restos visibles.

La calle discurre en dirección SSW-NNE, aunque por comodidad en la descripción simplificamos a sur y norte. Así, el 'conjunto' más meridional está articulado por una superficie formada por guijarros y tierra apisonada que podría ser un camino que discurriera a

encontrarse con el camino, perpendicular a éste unos 20 metros más al norte, ese sí bien documentado, en las excavaciones que se estaban desarrollando en ese mismo momento a un lado y otro de la calle por parte de G. Sánchez Sánchez y Y. Picado (fig. 2).

En relación con este primer ‘camino’, del que se han conservado casi 8 m de longitud, hallamos un muro de *caementicium* forrado con ladrillos y enfoscado, cuya atribución cronológica parece difícil con los datos con los que se cuenta. También se documentó un agujero circular, que rompe el camino, de 85 cm de diámetro y unos 38 cm de profundidad máxima, y cuyo interior no aportó ningún material.

Al norte de esto, a unos veinte metros, como ya de ha dicho, hay otro grupo de restos, articulados igualmente por un camino, formado por guijarros y tierra apisonada, del que se conserva un ancho de mas de 4

m. En su lado meridional se adosa a un murete de *caementicium* de 55 cm de ancho, que delimita una habitación con pavimento de *signinum*, que por no verse afectado por nuestra obra no documentamos en toda su extensión. El camino está muy alterado por las acometidas de agua y colectores del solar colindante, en proceso de excavación por parte de G. Sánchez, como ya se ha indicado (fig. 3).

Siguiendo hacia el norte, se encontró un tercer conjunto de estructuras, en este caso un muro de características similares al anterior y, paralelo a éste, un canal de desagüe de ladrillo.

Ya en las inmediaciones de la esquina con Marquesa de Pinares, también en relación con una superficie muy compacta que pudo ser un suelo, se ha localizado un ‘silo’ de forma acorazonada y sección de tendencia troncocónica, de unos 80 cm de diámetro y 40



FIGURA 2
Plano de los restos exhumados en la c/ Concordia- c/ Marquesa de Pinares.



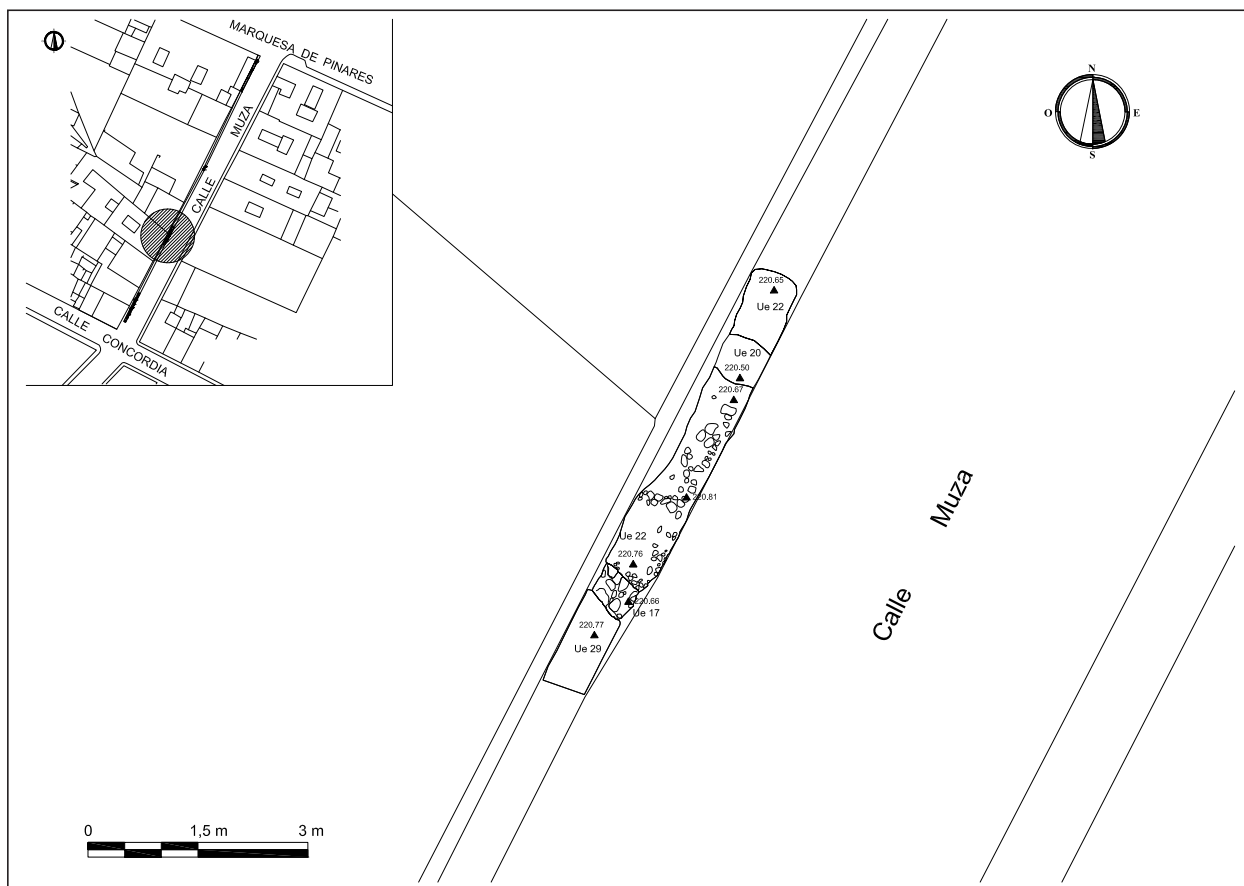


FIGURA 3

Plano de los de un camino (nº reg. 2592).

cm de profundidad, revestido con una capa de mortero similar al *signinum*, de entre 16 y 18 cm de espesor, por lo que el interior sería un vano de unos 45 cm.

Ya en la propia esquina, debajo del suelo de uso, se encontró una inhumación incompleta, ya que, por un lado, fue parcialmente alterada con la construcción de los cimientos de la vivienda actual, y por otro, la retroexcavadora encargada de hacer la zanja le seccionó la porción distal de las extremidades inferiores. El sujeto estaba colocado, prácticamente con orientación N-S en decúbito supino, con la cabeza orientada al sur y lacara girada al este, por lo que, pese a no tener ningún ajuar, pensamos que debe tratarse de un enterramiento musulmán (fig. 4).

oscura, suelta y sin otros materiales relacionables, se halló una columna de mármol fragmentada pero completa.

Seguimiento arqueológico de una zanja en la c/ Villanueva (Guardia Civil – c/ Antonio Machado).

FICHA TÉCNICA

Nº de intervención: 2593.

Promotor: DOR FAIDWEN S.L. (Endesa).

Cronología: romano.

Usos: funerario.

Cuando llegamos a la calle de Villanueva, procedimos a la limpieza de los restos hallados y que había dado lugar a la paralización de las labores de zanjeo. Resultó ser un camino empedrado de más de 4 m de ancho, pero en relativo mal estado debido sin duda a

lo superficial de su posición, ya que, incluso, el hormigón de asiento de la pavimentación actual apoyaba directamente sobre algunas porciones del mismo (fig. 5).

Por debajo de éste, aparece un pavimento de algo más de tres metros de longitud conservado, adosado a un muro de 40 cm de ancho.

A unos 4 m al SW del camino empedrado, y sin que se aprecie relación con él hemos hallado restos de un muro de *caementicium*. Por meterse en el perfil, no podemos saber su anchura, pero la longitud conservada es de casi 2 m.

Seguimiento arqueológico de una zanja en la c/ Antonio Machado (c/ Villanueva – c/ Princesa Sofia).

FICHA TÉCNICA

Nº de intervención: 2594.
Promotor: DOR FAIDWEN S.L. (Endesa).
Cronología: romano.
Usos: funerario.

En este tramo aparecieron dos tumbas, excavadas en la roca y con caja de ladrillos.

La primera, tiene una factura muy cuidada. Orientada E-W, la fosa excavada en la roca tiene un ancho de algo más de 1 m. La caja tiene un grosor aproximado de 25 cm, con lo que el vano resultante es de 55 cm en su parte superior y de sólo 4 en su base, debido a que uno de los laterales no está perfectamente aplomado, sino que presenta un discreto talud. Toda la tumba esta enfoscada con un mortero espeso, compacto de color blanco. La cubierta era de

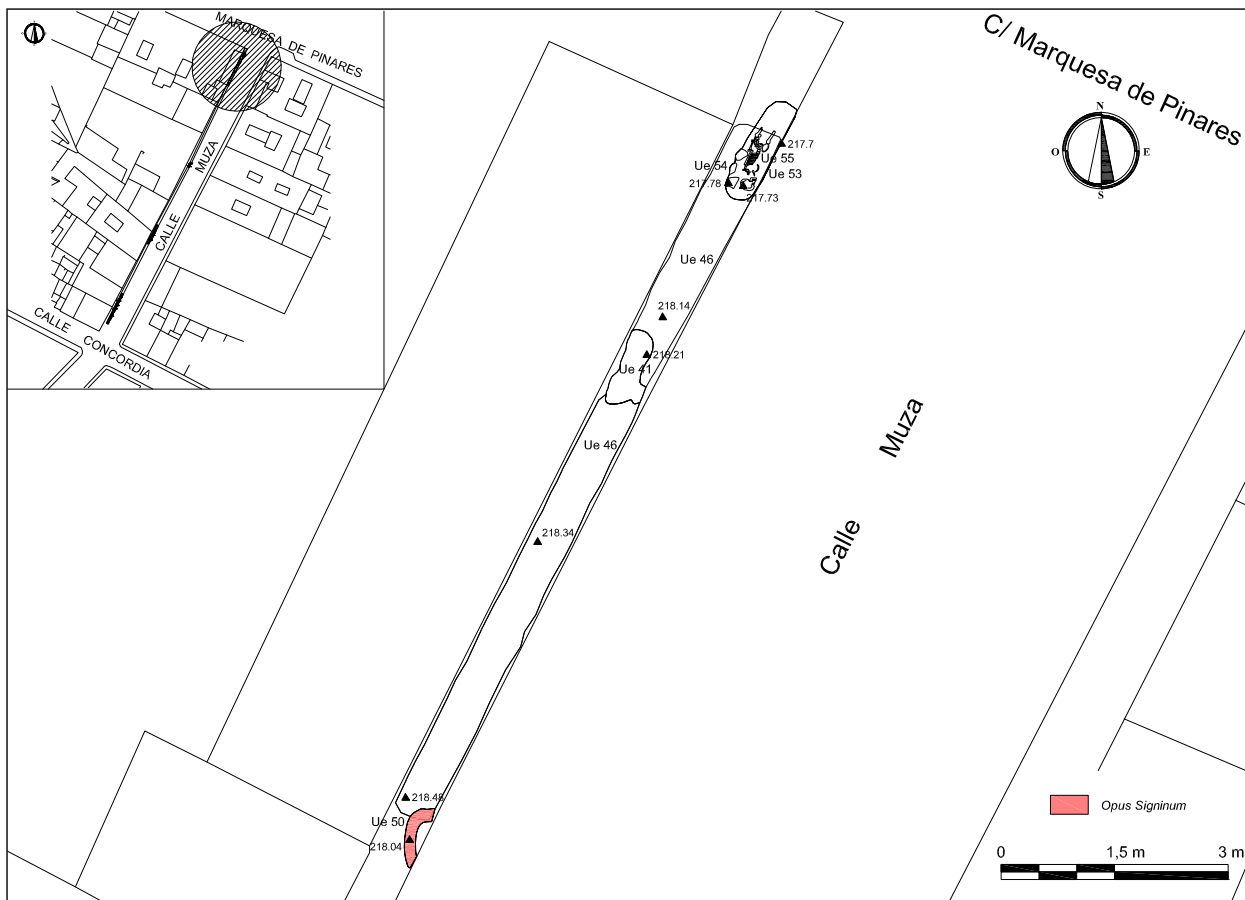


FIGURA 4
 Plano de los restos excavados en el final de la zanja. Detalle de la inhumación excavada.



losas, una de las cuales está perdida, con seguridad en el momento de la colocación de la cabina telefónica que se encuentra en el espacio inmediatamente superior, ya que en el relleno no solo no aparece ningún resto del cadáver ni del ajuar, sino que encontramos materiales plásticos que nos confirma la fecha del saqueo, no sabemos si el único, peor al menos sí el último.

La otra tumba localizada es de menor entidad. Sólo pudimos documentar un extremo, no más de 45 cm de longitud. La fosa, de sólo unos 60 cm, esta orientada, grosso modo E-W, y, la parte visible, estaba cubierta por dos filas formadas por tres ladrillos, bajo la cual, parece que habría otra. Al no verse afectado por la colocación de la tubería que protege al cablea-

do eléctrico no se excavó, por lo que no podemos hablar más de sus características.

Seguimiento arqueológico de una zanja en la Avenida de la Reina Sofía (junto INB Santa Eulalia).

FICHA TÉCNICA

Nº de intervención: 2595

Fecha de intervención: del 10 al 14 de febrero de 2005.

Promotor: DOR FAIDWEN S.L. (Endesa)

Cronología: romano.

Usos: funerario.

Equipo de trabajo: Arqueólogo: José Ortega Blanco, Peón: de la empresa, topógrafo: Francisco Javier Pacheco, dibujante: Valentín Mateos.



FIGURA 5

Plano de los restos excavados correspondientes a la intervención (nº reg. 2593).

En este caso, la línea eléctrica, procedente de la Zona Sur, cruza la avenida de Reina Sofía siguiendo por el lateral hasta la calle de Antonio Machado, para meterse en la calle de Villanueva de la Serena, continuando por la Calle de Villafranca. En la confluencia de estas dos calles, la línea se bifurca saliendo un ramal por la calle de la Guardia Civil, hasta la avenida de los Estudiantes, donde termina el recorrido, junto a las gradas del teatro romano.

Este tramo comenzó bajo la supervisión de los técnicos del Consorcio de Ciudad Monumental, que paralizaron las obras ante la aparición de restos, lo que propició la contratación del técnico que suscribió. Cuando llegamos a la calle de Villanueva (int. 2593), procedimos a la limpieza de los elementos hallados y que había dado lugar a la paralización de las labores de zanjeo, que resultaron ser restos de edificios domésticos y un camino empedrado de más de 4 m de ancho.

El siguiente tramo se desarrolló por la calle de Antonio Machado entre los meses de febrero y marzo del 2005 (intervención 2593). En este caso pudimos documentar, parcialmente, dos tumbas en fosa, con paredes de ladrillo y cubierta de mármol en uno de los casos, mientras que en el otro, por haberse hallada en un perfil, no pudo ser investigada, por lo que desconocemos tanto su cubierta como sus dimensiones.

Por lo que respecta a la intervención en el tramo que nos ocupa ahora, en la terraza sobre la antigua N-V en la que se construyó el INB Santa Eulalia se trazó la zanja. Gracias a esto hemos podido observar cómo, la menos en este tramo, ha habido arrasamiento hasta la roca de base y después el aterramiento, explanación y nivelación necesario para la construcción del mencionado instituto, como se puede determinar a través de la estratigrafía. Tal es así que sólo hemos podido documentar, casi completamente arrasada, algo que tal vez sería una fosa de una inhumación, se debía estar forrada por ladrillos, de la que quedan sólo restos. Estaba rellena por una tierra arcillosa mezclada con restos de ladrillos y piedras de pequeño tamaño.

Seguimiento arqueológico de una zanja en la c/ de Marquesa de Pinares (pares) (c/ Muza-c/Vespasiano).

FICHA TÉCNICA

Nº de intervención: 2596

Fecha de intervención: Del 16 al 22 de febrero de 2005.

Promotor: DOR FAIDWEN S.L. (Endesa)

Cronología: indeterminado.

Usos: Doméstico (?), funerario (?).

Equipo de trabajo: Arqueólogo: José Ortega Blanco, Peón: de la empresa, topógrafo: Francisco Javier Pacheco, dibujante: Valentín Mateos.

En contraposición a la profusión de restos a lo largo de la calle de Muza, en este tramo, mucho más alterado por obras de infraestructura, solo encontramos un muro de 60 cm de ancho, formado por piedras irregulares de tamaño mediano y grande formando las caras. Entre estas se mete un relleno con piedra irregular más pequeña. Solo se conserva una hilada, que esta embutida en una 'zanja de cimentación' de apenas unos centímetros de profundidad.

Pese a estar junto a la excavación de Marquesa de Pinares nº 27 (Méndez 2005), este muro no tiene relación con los restos hallados en la misma, ni por factura, ni por orientación, por lo que no podemos asociarlo a estructuras conocidas. Además, la ausencia de materiales asociados al muro documentado nos impide saber ni su cronología ni su uso.

Seguimiento arqueológico de una zanja en la c/ de Almendralejo (fachada del Parador de Turismo) (pares).

FICHA TÉCNICA

Nº de intervención: 2598

Fecha de intervención: del 28 de febrero al 2 de marzo de 2005.

Promotor: DOR FAIDWEN S.L. (Endesa)

Cronología: Contemporáneo.

Usos: Viario.

Equipo de trabajo: Arqueólogo: José Ortega Blanco, peón: de la empresa, topógrafo: Francisco Javier Pacheco, dibujante: Valentín Mateos.

Apenas empezamos el zanjeo, junto al transformador de la fachada del Parador, apareció una sucesión



de pavimentos, el último de los cuales es la acera actual. Así, justo debajo es ésta, apareció uno de terrazos como la actual acera. Por debajo se encontró un pavimento de tierra y guijarros de pequeño tamaño que, no sabemos si en el momento de su construcción o en fecha posterior, fue cubierto con una capa de alquitrán. Este tercer pavimento descansaba directamente en otro, también de guijarros, aunque ya de un mayor tamaño, formando un empedrado bastante regular y que formaba una línea recta, paralela al muro del Parador, que podría ser de un canal o bien el fin de la 'acera'. Este era el mejor conservado y se exhumaron más de 8 m, aunque estaba parcialmente destruido por un hoyo de 60-70 de diámetro y 80 cm de altura relleno con el mismo material que fue extraído. Aun por debajo de este pavimento había otra superficie, esta vez de tierra prensada.

No se pudo asociar material a ninguno de estos pavimentos, por lo que, salvo por lo obvio de la cronología de algunos materiales, no podíamos fecharlos. Sin embargo, al localizarse debajo de todos ellos un murete de casi 70 cm, hecho con ladrillo y mortero de cemento, no cabe duda que tanto el muro como los pavimentos superpuestos son de cronología contemporánea.

Seguimiento arqueológico de una zanja en la c/ de Moreno de Vargas (impares).

FICHA TÉCNICA

Nº de intervención: 2600

Fecha de intervención: del 11 al 16 de marzo de 2005.

Promotor: DOR FAIDWEN S.L. (Endesa)

Cronología: indeterminado.

Usos: Doméstico.

Equipo de trabajo: **Arqueólogo:** José Ortega Blanco, peón: Jesús Mayo, topógrafo: Francisco Javier Pacheco, dibujante: Valentín Mateos.

Como ya hemos dicho, estaba previsto que este tramo corriera paralelo a acera de los impares para cruzar hasta justo enfrente del transformador de la UNED, donde se cruzaría la calle. Sin embargo, por razones técnicas, el cruce se hizo mucho más cerca de la calle de Almendralejo. Es en este otro lado, y

no antes, donde hemos encontrado los restos arqueológicos.

En concreto, se localizó un sillar de granito moldurado *in situ*, que consideramos vestigio de un muro allí existente. A una treintena de metros de éste, pudimos documentar un canal de desagüe, de 30 cm de ancho y 4 de alto, que discurre en dirección N-S, *grosso modo*. Está formado por dos paredes de mampuesto irregular que se adosan a la roca, recortada para la inserción de la canalización. Ambos lados, así como el fondo, estaban revestidos por un enfoscado de cal con poca cantidad de arena, muy compacto. De la cubierta solo se conserva una losa de granito de mediano tamaño, con el asiento plano y las demás caras apenas trabajadas. Por su situación, parece que correría en dirección sur hasta encontrarse con la cloaca subyacente a la calzada de la calle que no debería estar distante de este lugar, y que se documentó parcialmente en la excavación del solar de esquina entre las calles de L. Braille y de M. de Vargas (fig. 6).



FIGURA 6

Detalle de los restos asociados al canal de la intervención 2600.

Seguimiento arqueológico de una zanja en la c/ Calderón (c/Legión X – c/ Pizarro).

FICHA TÉCNICA

Nº de intervención: 2612.

Promotor: DOR FAIDWEN S.L. (Endesa).

Cronología: contemporáneo, medieval, romano.

Usos: Doméstico, viario.

En este tramo apareció el conjunto más completo e interesante de todo el seguimiento. Aunque no hemos podido documentarlo directamente, tenemos noticias de que tanto en la calle de la Legión X como por la calle de Calderón de la Barca debía de haber un *decumanus* y un *cardo*, respectivamente. El edificio situado en una posición tan favorable debía de ser de una cierta entidad, como demostró la documentación de los restos encontrados durante el zanqueo (fig. 7).

Así, en la zona correspondiente a la esquina de Legión X con Calderón apareció un pavimento de losas de arcilla en muy buen estado, aunque sus límites se habían perdido al haber sido arrasada la unión de las dos calles hasta la roca por diversas obras. La longitud conservada es de 3'50 m a partir de este hay una estancia de unos 6 m a un nivel superior con suelo de *signinum*, debajo del cual apareció una cisterna de ladrillo y cubierta abovedada de 2 m de ancho con un revestimiento interior de mortero de cal de 2 cm de grosor. Continúa una estancia de unos 4 m con pavimento de mosaico. Se trata de un ejemplar policromo con motivos de peces entre guirnaldas y rosetas. Separado por un muro de *caementicium* de 60 cm hay otra estancia, también de 4 m. de longitud, con pavimento de mortero de cal muy fino. Después de esta habitación el terreno está arrasado hasta la roca, que incluso se ve rebajada en partes, por lo que desconocemos si, ahí terminaba el edificio o aun continuaba con nuevas estancias.

En los siguientes metros aflora la roca hasta que en la intersección con el callejón apareció una canalización de desagüe construido con piedras medianas y pequeñas trabadas con cal y enfoscado, tanto las paredes como el fondo (fig. 8). En un momento pos-

terior el canal sufrió una reforma, haciéndose en este caso con ladrillos de los que se conservan 3 hileras. Una vez más, un colector de una vivienda actual, y la arqueta correspondiente, destruyen el canal, justo en la zona en la que se produce la intersección con el callejón, en donde P.D. Sánchez Barrera excavó hace unos años otro canal, en este caso de traída de agua potable, según se desprende de sus características.

El resto del trazado había sido arrasado hasta la roca en la construcción de los cimientos de la vivienda actual.

Seguimiento arqueológico de una zanja en la c/ de Félix Valverde Lillo.

FICHA TÉCNICA

Nº de intervención: 2613

Fecha de intervención: Del 19 de abril de 2005.

Promotor: DOR FAIDWEN S.L. (Endesa)

Cronología: Tardoantiguo.

Usos: Doméstico.

Equipo de trabajo: Arqueólogo: José Ortega Blanco, peón: de la empresa, topógrafo: Francisco Javier Pacheco, dibujante: José Jiménez.

El espacio objeto de esta intervención tenía el interés de encontrarse justo enfrente del 'Arco de Trajano', por lo que podría hallarse el *Cardo Máximo*, prolongación de la calzada sobre el puente romano del Albarregas, documentado en Calvario 59 (Palma 2001) y en la calle de Augusto (Barrientos 2006), en este caso en relación con la puerta norte de la muralla, que debió estar en el espacio inmediato (Sánchez Barrero 2001) y que, tras atravesar los dos foros de la ciudad, se documenta en la actual calle de Calderón de la Barca (Palma 2004)

Tras la retirada de los escombros, se apreció que la mejor solución pasaba por cruzar la calle y enlazar este tramo con el que discurre por la otra acera, creando para ellos dos nuevas arquetas, una a cada extremo.

En esta zanja documentamos restos de un muro formado dos sillares de granito, unidos sin mortero



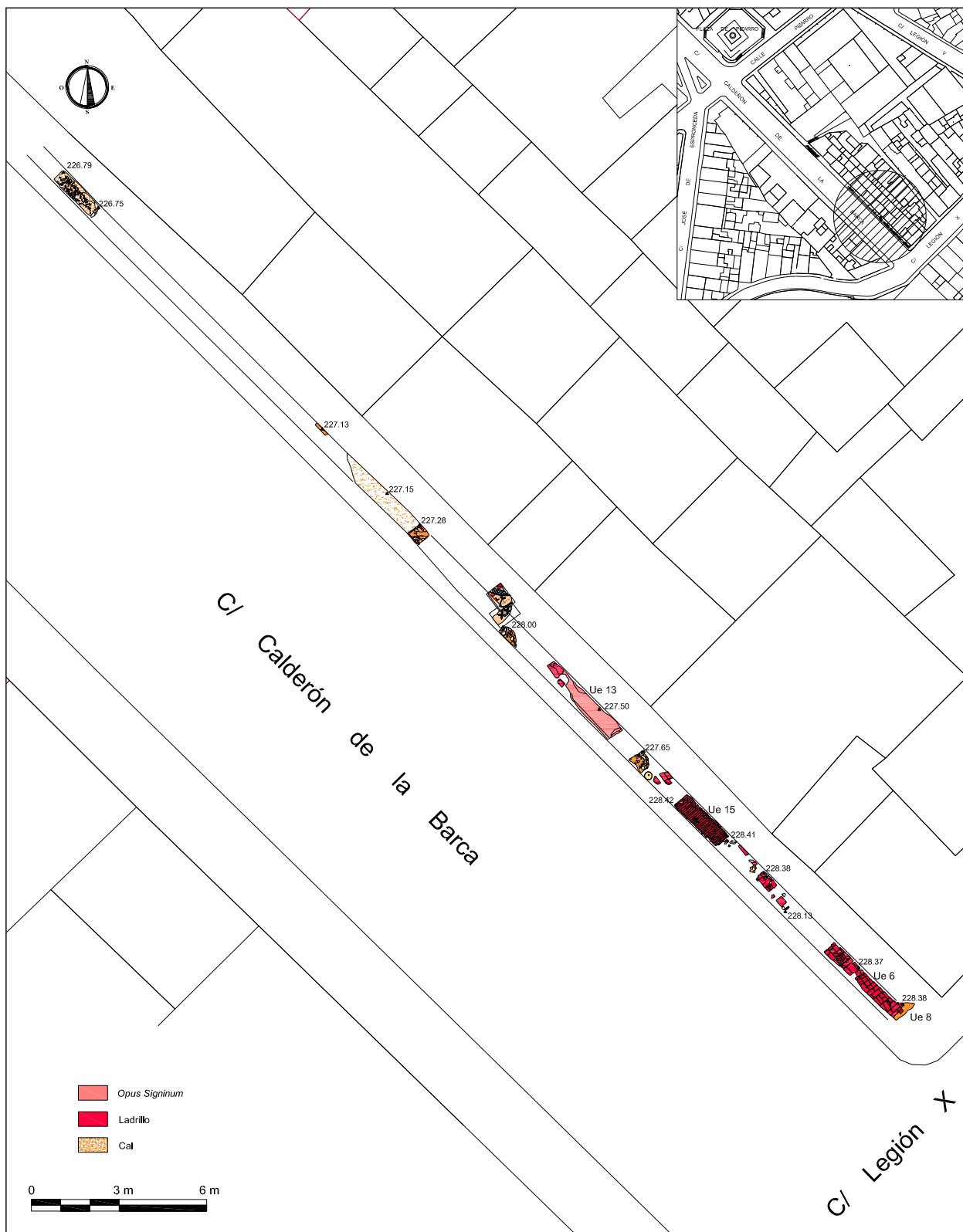


FIGURA 7

Plano de los exchumados en la c/ Calderón de la Barca (nº reg. 2612).

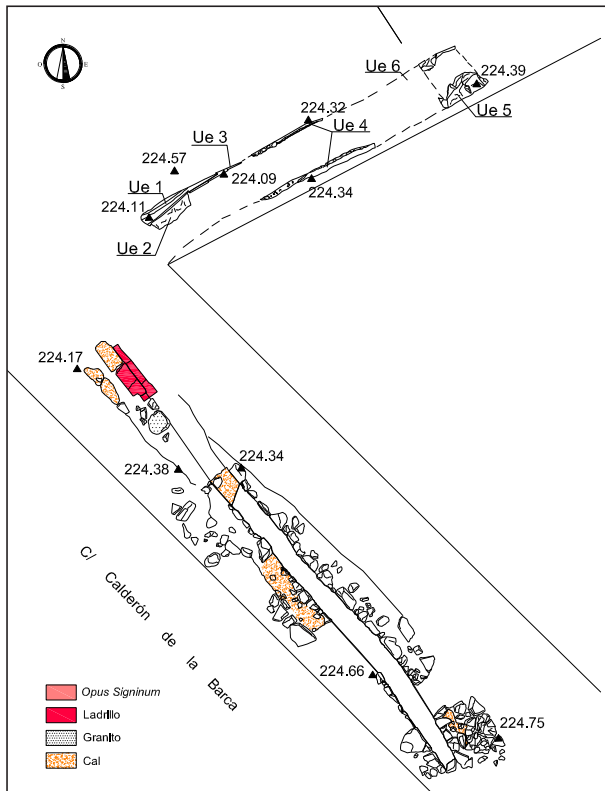


FIGURA 8

Plano del canal excavado en la c/ Calderón de la Barca (nº reg. 2612).

y no perfectamente alineados, ya que entre ellos hay un retranqueo de 9 cm. Discurre en dirección N-S y se alinea, *grosso modo*, con el lateral oriental del ‘Arco de Trajano’. Se mete en el perfil, por lo que no podemos ver el ancho del muro, que conserva una longitud de 1’65 m, y una altura máxima de 50 cm. No está cimentado. En fecha posterior, en la zona de unión de los dos sillares, se le adosa muro de aparejo irregular que va en dirección E-W, para lo que aprovechan el retranqueo entre ellos. Está formado por un sillarejo de 30 x 35 x 45 cm, y pequeñas piedras trabadas con barro, entre ellas un fragmento irregular de tendencia pentagonal de una placa de mármol de 24x18 y 4 cm de espesor. A este muro se le asocia un ‘pavimento’ de mortero formado por cal con abundante arena, de 2 cm de grosor, muy deteriorado. Con la humedad pierde toda consistencia quedando muy quebradizo (fig. 9).



FIGURA 9

Detalle de los muros excavados en la c/ Félix Valverde Lillo (nº reg. 2613).

Seguimiento arqueológico de una zanja en la C/ de la Concordia (impares).

FICHA TÉCNICA

Nº de intervención: 2614

Fecha de intervención: Del 19 al 20 de abril de 2005.

Promotor: DOR FAIDWEN S.L. (Endesa)

Cronología: romano indeterminado.

Usos: Doméstico.

Equipo de trabajo: Arqueólogo: José Ortega Blanco, peón: de la empresa, topógrafo: Francisco Javier Pacheco, dibujante: José Jiménez.

La calle de la Concordia comienza en la calle de Muza y termina en la confluencia con las calles de Augusto y del Calvario. Se encuentra, por tanto, en la ladera nororiental del cerro de El Calvario, área intramuros, densamente ocupada, como es bien sabido, desde el calcolítico hasta el momento actual. Desde el punto de vista del urbanismo antiguo, esta calle tiene algunos puntos de especial interés, como la situación de la muralla o la localización de elementos de la trama viaria. En ambos casos, las expectativas fueron cumplidas con la excavación en el solar nº 60 de esta calle (Palma 2004b), en donde se encontró una pequeña parte del lienzo de la muralla que, recorriendo la calle de Augusto (Sánchez 1997, Palma 2004a, Barrientos 2006), llegaría a la confluencia con Calvario, en donde se localizó una puerta (Sánchez-Barrero 1998:280-283),

a partir de la cual, la estructura defensiva daría un giro hasta unir con el sector bien conocido de la torre albarrana, en la calle de Almendralejo. En relación con esta puerta se han encontrado restos del *Cardo Máximo*, prolongación a la calzada sobre el puente romano del Albarregas en Calvario 59 (Palma 2001).

Es por la presencia de la muralla en esta calle por lo que se aprecian algunas diferencias en las distintas excavaciones próximas, siendo las de Calvario mayoritariamente domésticas, mientras que en las extramuros, se han encontrado conjuntos funerarios, como en la c/ Marquesa de Pinares nº 27 (Méndez 2005), o en la c/ Muza nº 43, donde se documentaron varias tumbas de épocas altoimperial e islámica (Silva y Sánchez 2006).

En este último solar hay además estructuras domésticas e industriales de época romana (Silva y Sánchez 2006) al igual que en el de enfrente, c/ Muza nº 38 (Barrientos 2001) donde apareció un edificio industrial altoimperial y dos enterramientos fechados en los siglos III y IV d. C.

En la propia calle Concordia hay dos intervenciones realizadas por el Consorcio, ambas inéditas, una en el número 1 (nº de registro 31) y la otra en el 11 (registro 18). En ambos casos se documentaron restos de dos ricas viviendas de época altoimperial con muros revestidos con pintura mural y una zona de peristilo (Rodríguez-Hidalgo y Feijoo 2007:123):

2591 g: c/ Concordia (c/ Muza-Patio colegio).

El seguimiento de este trazado tenía un especial interés. Se trataba de realizar una zanja de 70 m de longitud, desde la esquina de la calle de Muza con Concordia, subiendo por ésta, por su acera izquierda, hasta el transformador adosado a la tapia del colegio allí radicado. Con este trazado, se podría confirmar el trazado de la muralla, de la que había aparecido un tramo las inmediaciones (Palma 2004b). La zanja, con las mismas características que las demás, se hizo extrayendo solo tierras de relleno mezcladas con materiales contemporáneos. Sin embargo, en los metros finales de la parte norte de

de la misma aparecieron algunas estructuras, dando lugar a la “Intervención 2614”.

Desde el sur, los primeros restos hallados corresponden a un muro realizado con materiales reutilizados, de 60 cms de grosor y 67 de altura máxima que va, *grosso modo*, en dirección N-S. Apenas 3 m. al norte aparece un muro de *caementicium*, que tiene una dirección N-S. La altura máxima es de 60 cms y el ancho de 60 cms. A poco más de un metro y con una orientación E-W apareció un muro de *opus caementicium* de 120 cms de espesor, al que se le adosa un conglomerado de cantos de río con tierra muy compactada, cuya forma no pudimos definir, ya que estaba cortada por el colector.

Desconozco así mismo su posible función, pero si es evidente que es de cronología contemporánea, ya que entre los cantos aparecieron algunos fragmentos de baldosas de gressite (fig. 10).

Dada su situación, parece más que probable que los dos muros de *caementicium* formaran parte de la misma estructura en algún momento, aunque las distintas características de los mismos, y el hecho de que no hayamos podido documentar el punto de unión, no nos permite mayor precisión.

Seguimiento arqueológico de una zanja en la c/ Cardero (impares).

FICHA TÉCNICA

Nº de intervención: 2615

Fecha de intervención: julio de 2005.

Promotor: DOR FAIDWEN S.L. (Endesa)

Cronología: indeterminado (altoimperial(?)).

Usos: Doméstico (?), funerario (?).

Equipo de trabajo: Arqueólogo: José Ortega Blanco, peón: de la empresa, topógrafo: Francisco Javier Pacheco, dibujante: Félix Aparicio.

A lo largo de la calle de Cardero a una cota variable, pero próxima a los 80 cms aparecía la roca de base. Sin embargo, ésta está muy modificada por multitud de pequeñas obras de infraestructura, entre ellas la colocación de una línea de alta tensión (16.000 voltios) por la misma traza que ahora nos ocupa, además de la traída de agua potable y la salida de colectores de las distintas viviendas.

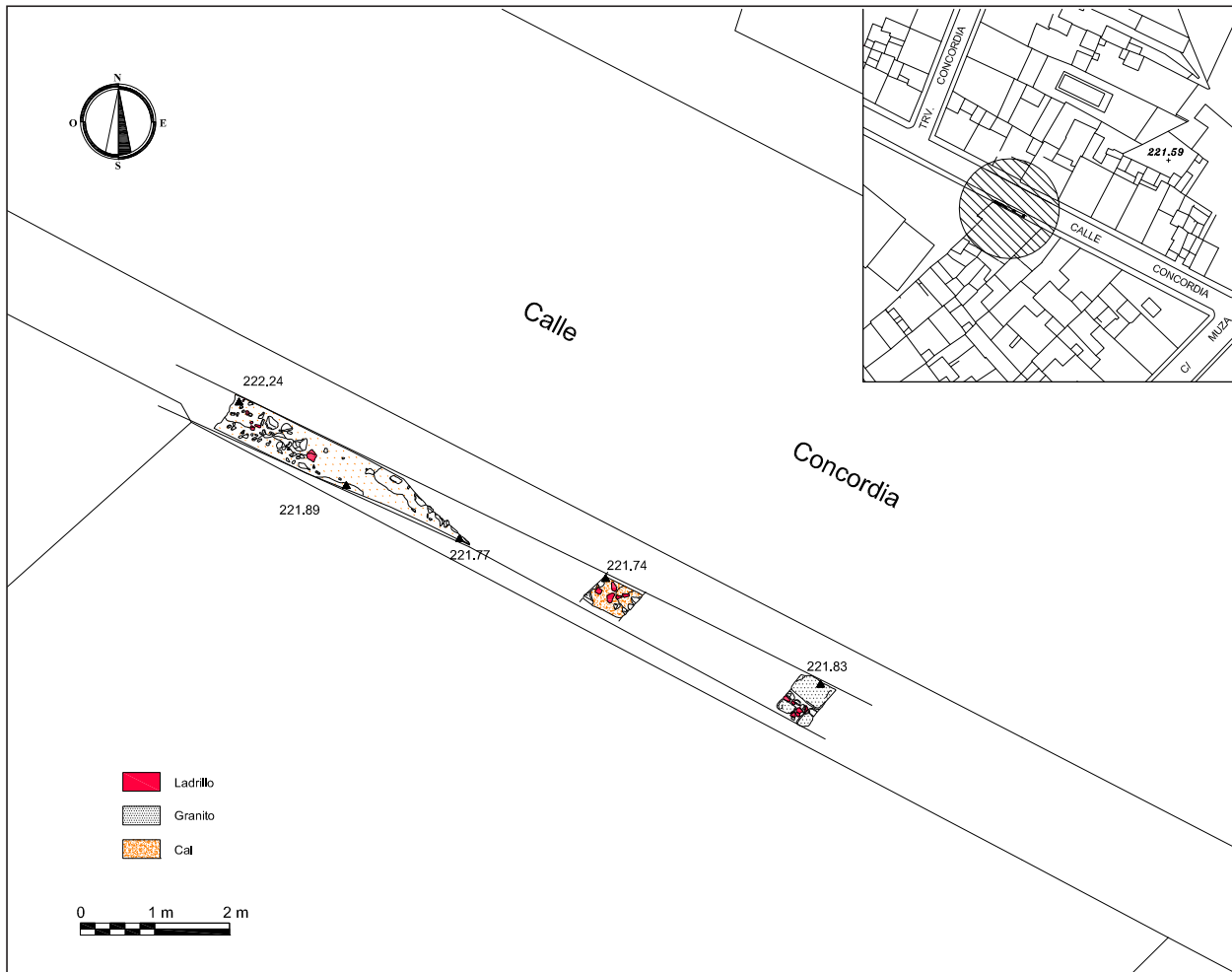


FIGURA 10

Plano de los restos excavados en la c/ Concordia (nº reg. 2591 g).

Así, apareció un muro de *caementicium*, que discurre, *grosso modo*, dirección N-S, por lo que la zanja lo descubre de forma diagonal, con una longitud máxima conservada de 5'10 m. Está careado por los dos lados con mampuesto, y el relleno es de piedra y mortero. El grosor del muro es de alrededor de 1'20 m, pero no se ha podido medir directamente, ya que esta parcialmente destruido por la realización de una zanja para el soterramiento de una línea de alta tensión antes mencionada. El cimientto del muro está formado por pequeñas piedras y mortero, con un grosor de alrededor de 1'50 m, quedando el muro de 1'20 en el centro, por lo que sobresale a cada lado unos 15 cm (fig. 11).

Según lo poco documentado debe tener unos 20 cm de altura y esta embutido en una zanja de alrededor de 1'70 m de ancho, excavada parcialmente en la roca. La potencia máxima conservada del alzado del es de unos 40-45 cm, a los que hay sumarle unos 18-20 del cimientto.

En cuanto a la fecha y al posible uso de la estructura a la que pertenece este muro, la ausencia de materiales que podamos asociarle, así como las alteraciones sufridas, no nos permite pronunciarnos en ninguna de las dos cuestiones. Sólo de forma indirecta, por su similitud con otros muros hallados en la avda de Extremadura podríamos, no sin dudas, darle una cronología de Alto Imperio.

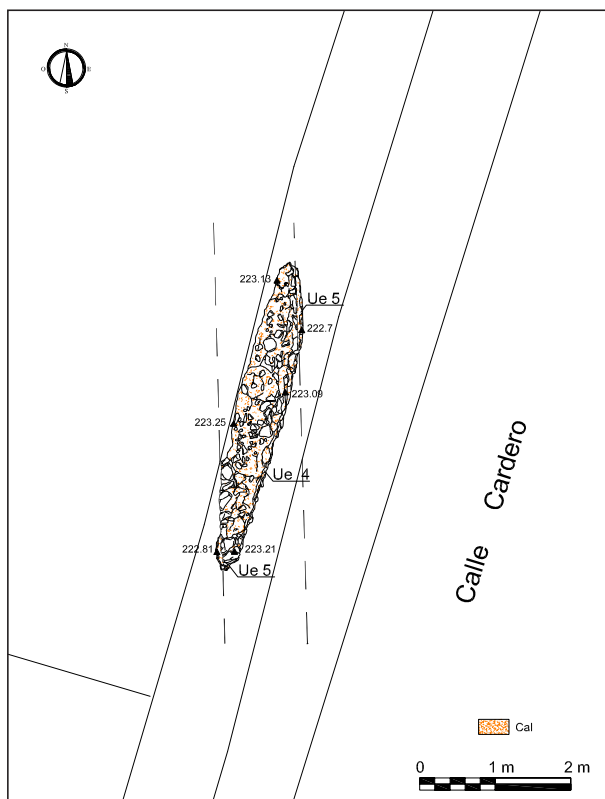


FIGURA 11

Plano de los restos exhumados en la c/ Cardero (nº reg. 2615).

Seguimiento arqueológico de una zanja en la c/ Calderón (c/ Pizarro – c/ Lope de Vega).

FICHA TÉCNICA

Nº de intervención: 2616.

Promotor: DOR FAIDWEN S.L. (Endesa).

Cronología: contemporáneo, romano.

Usos: Doméstico (?).

En este caso, en todo el trazado sólo hallamos restos en la parte más próxima a la plaza de Pizarro. Aparecieron dos muros superpuestos, el superior es un muro de mampuesto irregular, con dirección N-S, del que se busca la parte más lisa para carearlo. Esta trabado con barro, y utilizan las piedras de mayor tamaño en la cara y las menores para rellenar los intersticios. Solo se conserva una hilada, que apoya directamente sobre una fila de piedras irregulares de mayor tamaño, que sobresale de la línea de cara del muro. La altura conservada es de 35 cm y la longitud máxima es de 1'86 m. Sin embargo el espesor no se

ha podido documentar, ya que queda bajo el perfil oriental. Por debajo, una línea de piedras de tamaño mediano (30 x 20 cm), irregulares, trabadas con un barro claro y de grano fino, prepara el terreno y regulariza la superficie superior, a modo de cimientito.

Debajo de éste, encontramos un muro de *opus caementicium*, reforzado con sillares, con dirección, *grosso modo*, N-S. Una de las caras está embutida en el perfil, por lo que no se puede saber su ancho, que en cualquier caso debería ser mayor a los 62 cm documentados. En su extremo meridional ha sido cortado por una arqueta del colector de la finca adyacente, por la parte septentrional ha sido un muro de época posterior los que lo han destruido, quedando sólo 1'56 m de longitud total conservada, de los cuales 60 cm son del sillar. No pudimos profundizar más, por lo que desconocemos su altura ni ninguna otra de sus características.

Seguimiento arqueológico de una zanja en la c/ del Capitán Francisco de Almaraz (pares).

FICHA TÉCNICA

Nº de intervención: 2617

Fecha de intervención: Del 26 de junio de 2006 al 30 de julio de 2005.

Promotor: DOR FAIDWEN S.L. (Endesa)

Cronología: indeterminado.

Usos: Doméstico (?), funerario (?).

Equipo de trabajo: Arqueólogo: José Ortega Blanco, peón: de la empresa, topógrafo: Francisco Javier Pacheco, dibujante: Félix Aparicio.

En la calle del capitán Francisco Almaráz, en la intersección con la calle Prudencio, por la acera derecha y en dirección NE, se trazó una zanja de 17 m de longitud con una arqueta en cada extremo.

Como se ve, ha habido una relativamente intensa documentación arqueológica de El Calvario, lo que daba ciertas expectativas a la intervención por nosotros proyectada. De hecho, en la propia calle del Capitán Francisco Almaráz se han excavado varias parcelas, incluso las dos colindantes con la zanja objeto de documentación en este informe (Barrientos 2000 y 2002; Casillas 1997). Como dijimos arriba, en estos solares se aprecian los elementos

calcolíticos y una densa ocupación desde época altoimperial hasta la islámica.

Por un lado, la zanja se hizo pegada a los muros de los edificios, por otro, en todo el recorrido la roca afloraba apenas unos centímetros por debajo del acerado de la calle, por lo que no aparecieron restos arqueológicos. Sólo en la esquina con la calle Prudencio, en el espacio en el que se debía ubicar la arqueta, exhumamos restos de un muro que se metía por debajo de la esquina de la edificación allí ubicada. El muro estaba formado por mampuestos de mediano tamaño trabados con cal. La única cara visible está bien tratada, incluso con piedras regularizadas. Está orientado NNW-SSE. Solo se conserva una hilada, de 35 cm de altura, que apoya en una capa formada por barro y guijarros. La longitud máxima conservada es de 1'20 m y esta roto por su lado septentrional, metiéndose bajo el perfil meridional y oriental de nuestra zanja, por lo que no podemos conocer su ancho completo, aunque la parte visible es de 37 cm. En la base del muro aparece una preparación de guijarros de unos 15 cm de potencia, que sobresale de la línea de la cara del muro unos 12-14 cm, que regulariza el terreno para facilitar el levantamiento del muro.

Dado lo exiguo de la información de la estructura, la total ausencia de material asociado y las alteraciones

sufridas con la cimentación de la vivienda actual, no nos aventuramos a fechar los restos, ni a atribuirlos una funcionalidad, solo recordar que es un lugar intramuros y que edificios con base de guijarros se han documentado en Mérida tanto en mausoleos de época romana como en viviendas de época islámica.

Seguimiento arqueológico de una zanja en la c/ Teniente Floresta.

FICHA TÉCNICA

Nº de intervención: 2619

Fecha de intervención: julio de 2005.

Promotor: DOR FAIDWEN S.L. (Endesa)

Cronología: Romano Bajoimperio.

Usos: Funerario (?).

Equipo de trabajo: Arqueólogo: José Ortega Blanco, peón: de la empresa, topógrafo: Francisco Javier Pacheco, dibujante: Félix Aparicio.

Por lo que respecta a la intervención, en la calle López Puigcerver no aparecieron restos de interés, mientras que en la del teniente Flomesta aparecieron restos de tumbas de inhumación (fig. 12).

En esta calle se realizó un trazado recto, salvo un pequeño retranqueo salvado por medio de una arqueta, pegado a la pared del cuartel 'Hernán

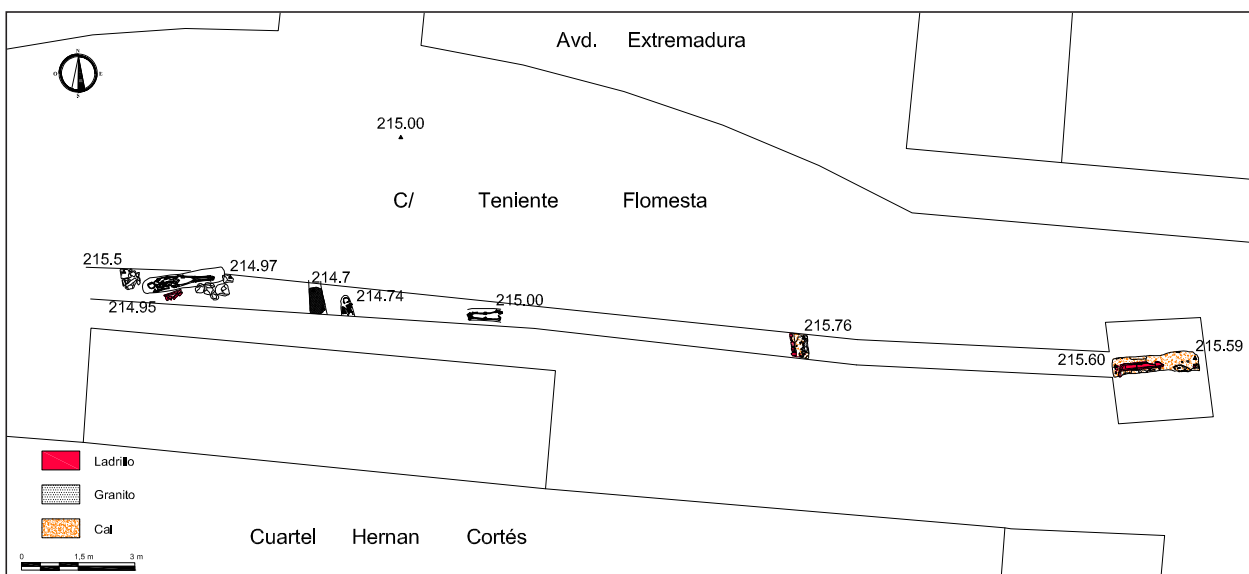


FIGURA 12

Plano de los restos exhumados en la c/ Teniente Flomesta (nº reg. 2619).



Cortés'. Como en los demás casos, la zanja es de 70 cm y 1'20 m de profundidad. La longitud es de algo más de 2'50 m.

Esta cota de fin de obra limitó bastante los resultados de la intervención, ya que, salvo los 40 m mas orientales de la zanja descrita, en los que aflora la roca a una cota entre los 50 cm y 60 cm bajo el nivel de acera actual, en el resto el trazado solo aparecieron paquetes de rellenos, con materiales recientes. Excepto alguna tubería de desagüe contemporánea que dio servicio al cuartel, y restos de una cloaca en muy mal estado, también perteneciente al cuartel, no han aparecido estructuras. Y es que este estrato de rellenos tenía una potencia de algo mas de 1'50 m de media, quedando debajo una serie de estructuras, que obviamente no tuvimos ocasión de ver, pero que deben existir, a tenor de lo aparecido en la zanja paralela que excavamos para la colocación de un colector que daría servicio al *Museo Abierto de Mérida* (int. 2618) y que va paralela a la que ahora tratamos.

Como se ha dicho, los únicos restos documentados se hallaron en el extremo oriental. Esta zona tiene la dificultad añadida de ser la inmediata a la puerta de acceso al antiguo cuartel, en la que se habían construido las garitas de la entrada. El espacio resultante es obviamente mas angosto, lo que dificultó la labor de excavación y documentación. No obstante, es justo ahí donde se localizaron los restos.

La primera inhumación (A 6) estaba orientada NE-SW, por lo que, debido a la dirección de la zanja N-S y a lo estrecho de la misma, solo se pudo documentar las extremidades inferiores y parte del tronco. Estaba enterrado sobre la roca de base, de pizarra oscura, muy dura, apenas modificada al hacer la fosa. El ajuar consistía en una Lamb. 33, del taller de TIMACI, que fechamos en el s. II. (fig. 13)

Otra tumba de inhumación, esta vez con caja de ladrillo y fondo formado por lajas de pizarra fue hallada y parcialmente destruida al construir la garita occidental de la puerta de entrada del cuartel (A 3). Se conservan 8 hiladas de ladrillo, con unos 46 cm de altura máxima. El interior de la tumba mide 1'60 m x 45 cm y le falta toda la pared occidental,



FIGURA 13

Detalle de la inhumación A 6.

aunque se sabe donde está el final por la impronta dejada por el muro desaparecido en el fondo de la tumba. La orientación es E-W y fue saqueada, al menos, en el momento de cimentar la garita (A 4), ya que no se encontró ningún resto ni del ajuar ni del cadáver.

Adosada a ésta, aparece otra inhumación (A 5), también, al parecer con caja de ladrillo, aunque está tan arrasada que sólo se conserva parte de la hilada inferior del murete interno. La orientación es W-E, y se metía en el perfil meridional de la zanja que estábamos excavando. Se recogieron algunos huesos largos fragmentados, tal vez de una extremidad superior flexionada.

Restos de una tumba de inhumación (A 2), prácticamente destruida, apareció a unos 4 metros al este de la de la caja de ladrillo. Es una zona completamente alterada en época actual, quedando *in situ* solo parte de las extremidades inferiores, por las que podemos saber que la orientación era E-W y que la cabeza estaría en el oeste.

BIBLIOGRAFÍA

AYERBE, R., 2005: "La llamada "Basílica de Laborde": identificación, ubicación y cronología: intervención arqueológica realizada en el solar nº 8 C/ Calvario (Mérida)", *Mérida, excav. arqueol.* 2002, 8, 89-120

- AYERBE, R., 2007: “Evolución y transformación de un “cardo minor” y su “margo” desde época romana hasta nuestros días: intervención arqueológica realizada en el solar nº 5 de la calle Adriano (Mérida)”, *Mérida, excav. arqueol.* 2004, 10, 185-208.
- BARRIENTOS, T., 1998: “Intervención arqueológica en el solar de la C/ Adriano, nº 64: el cerro del Calvario”, *Mérida, excav. arqueol.* 1996, 2, 25-40.
- BARRIENTOS, T., 1999: “Intervención arqueológica en el solar de la c/ Adriano, nº 45: nuevos hallazgos en el Cerro del Calvario”, *Mérida, excav. arqueol.* 1997, 3, 25-40.
- BARRIENTOS, T. 2000: “Intervención en la esquina de las calles Francisco Almaraz y Forner y Segarra. Nuevos datos del viario romaneen la zona norte”, *Mérida, excav. arqueol.* 1998, 4, 136-141.
- BARRIENTOS, T., 2002: “Ampliación sobre los restos calcolíticos y del viario romano del Cerro del Calvario”, *Mérida, excav. arqueol.* 2000, 6, 135-171.
- BARRIENTOS, T., 2006: “Evolución del trazado viario romano extramuros junto a la puerta norte: intervención arqueológica realizada en la calle Augusto nº 4 (Mérida)”, *Mérida, excav. arqueol.* 2003, 9, 37-60.
- CASILLAS, I., 1997: “Intervención en un solar de la C/ Francisco Almaraz esquina C/ Forner y Segarra”, *Mérida, excav. arqueol.* 1994-1995, 1, 136-141.
- ESTÉVEZ, J. A., 2000: “Intervención arqueológica en el solar de la c/ Hernando Bustamante, nº 7: espacios de uso público (vía) y privado de época romana”, *Mérida, excav. arqueol.* 1998, 4, 83-114
- JAVIER; BARRIENTOS, T., 1997: “Los silos de Morería (Mérida) y otros datos sobre el tránsito del Bronce Final a la Edad de Hierro en la provincia de Badajoz”, *Mérida, excav. arqueol.* 1994-1995, 1, 223-244
- JIMÉNEZ, F. J., MONTALVO, A. M^a; BARRIENTOS, T. 1999: “Nuevos hallazgos prehistóricos en el casco urbano de Mérida”, *Mérida, excav. arqueol.* 2000, 6, 265-300
- MÁRQUEZ, J., 1997a: “Intervención en el interior del estadio de fútbol”, *Mérida, excav. arqueol.* 1994-1995, 1, 80-93
- MÁRQUEZ, J., 1997b: “Intervención en un solar de la C/ Adriano, nº 50”, *Mérida, excav. arqueol.* 1994-1995, 1, 116-122.
- MÁRQUEZ, J., 1997c: “Intervención en un solar de la C/ Ruiz Picasso, nº 11”, *Mérida, excav. arqueol.* 1994-1995, 1, 208-214.
- NODAR, R., 2005: “Aproximación a la arquitectura doméstica en el cerro del Calvario desde época romana hasta la actualidad: intervención arqueológica realizada en el solar nº 48 de la C/ Adriano (Mérida)”, *Mérida, excav. arqueol.* 2002, 8, 45-66
- PALMA, F., 2004a: “Ocupación medieval islámica en el cerro del Calvario: intervención arqueológica realizada en el solar nº 31 de la calle Calvario”, *Mérida, excav. arqueol.* 2001, 7, 199-208.
- PALMA, F., 2004b: “Secuencia ocupacional de un espacio extramuros de la Colonia Augusta Emerita: intervención arqueológica realizada en el solar nº 44 de la calle Augusto”, *Mérida, excav. arqueol.* 2001, 7, 139-154.
- PALMA, F., 2004c: “La muralla romana: ampliaciones a su conocimiento y un debate cronológico: intervención arqueológica realizada en el solar nº 60 de la calle Concordia”, *Mérida, excav. arqueol.* 2001, 7, 35-54
- PICADO, Y., 2006: “Restos funerarios en torno a una vía de acceso a Emérita Augusta en la zona norte de Mérida”, *Mérida, Excavaciones Arqueológicas. Memoria* 2003, 9, 91-108.
- SÁNCHEZ, G., 1997: “Intervención en un solar de la C/ Augusto, nº 3”, *Mérida, excav. arqueol.* 1994-1995, 1, 199-208.
- SÁNCHEZ-BARRERO, P.D., 2001: “Trabajo desarrollado por el equipo de seguimiento de obras en el año 1999”, *Mérida, excav. arqueol.* 2000, 6, 295-305.
- SÁNCHEZ-BARRERO, P.D., 2002: “Trabajo desarrollado por el equipo de seguimiento de obras en el año 2000”, *Mérida, excav. arqueol.* 2000, 6, 241-256.
- SÁNCHEZ-BARRERO, P.D., 2004: “Trabajo desarrollado por el equipo de seguimiento de obras en el año 2001”, *Mérida, excav. arqueol.* 2001, 7, 279-294.
- SÁNCHEZ-BARRERO, P.D., 2007: “Nuevos datos sobre el trazado viario urbano de “Augusta Emerita” en el cerro del Calvario: intervención arqueológica en un solar de la calle Forner y Segarra, 3”, *Mérida, excav. arqueol.* 2004, 10, 113-119.
- Departamento de Documentación del Consorcio, 2006: “Intervención arqueológica realizada en la calle Francisco Almaraz, nº 30 (Mérida)”, *Mérida, excav. arqueol.* 2003, 9, 85-90.

