

# Ocupación medieval islámica en el cerro del Calvario

Intervención arqueológica realizada en el solar nº 31 de la calle Calvario

FÉLIX PALMA GARCÍA  
felix@consorciomerida.org

## FICHA TÉCNICA

**Fecha de intervención:** Marzo 2001.

**Ubicación del solar:** 01S-00145-8. N° Registro: 6018.

**Promotor:** D. Juan Saucedá.

**Dimensiones del solar:** 260 m².

**Cronología:** Contemporánea, Moderna, Medieval islámica, Tardoantigua, Romana.

**Usos:** Doméstico, agropecuario, almacenamiento, vertedero.

**Palabras claves:** *Kardo Maximus*, *domus*, vertedero tardoantiguo, silo medieval islámico, casa contemporánea.

**Equipo de trabajo:** Arqueólogo: Félix Palma; Topógrafo: Javier Pacheco; Dibujante: Francisco Isidoro; peones del Consorcio: Daniel Suárez y Pedro Ruiz.

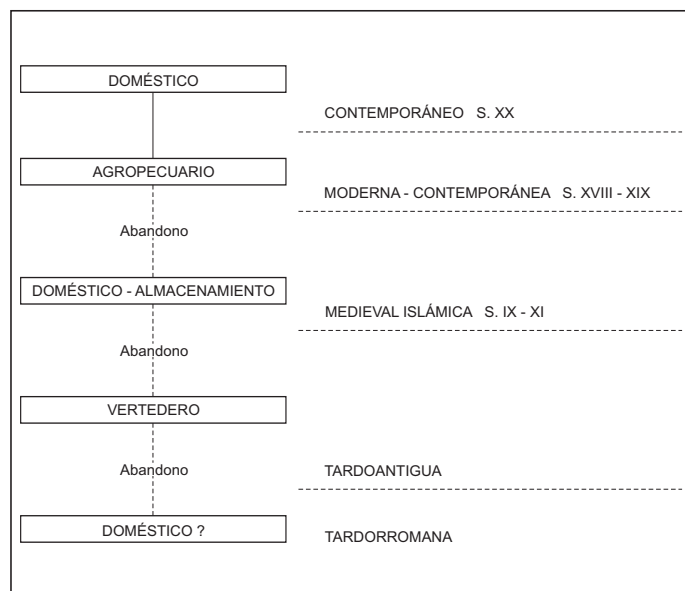


DIAGRAMA OCUPACIONAL



Plano de situación.



## INTRODUCCIÓN

El Departamento de Arqueología del Consorcio de la Ciudad Monumental de Mérida ha realizado durante los meses de Diciembre de 2000 y Enero-Febrero de 2001, los habituales trabajos de excavación y documentación de los restos arqueológicos aparecidos en el solar número 01S-00145-8, sito en la calle Calvario nº 31.

El área de intervención es un solar de planta rectangular, orientado SO-NE, perpendicular a la calle Calvario, de unos 260 m<sup>2</sup>, 5 m de fachada y 52 m de fondo.

Debido a su forma alargada, se procedió a excavar solamente la mitad este del solar, mediante una estrecha franja de 25 m de largo por 2.5 m de ancho aproximadamente.

Durante este proceso de excavación se han rebajado hasta 3,5-4 m no apareciendo la roca natural a esa profundidad. Ante el riesgo evidente, el mal estado de las medianeras y el abundante periodo de lluvias, se ha decidido finalizar la intervención, con el fin de evitar males mayores, en niveles tardorromanos-tardoantiguos, por lo que la documentación de esta excavación ha quedado incompleta.

El solar que nos ocupa se encuentra ubicado en el sector NO de la ciudad, intramuros de la antigua Colonia romana Muy próximo al llamado *Castellum Aquae* (Álvarez, 1987: 49-60), supuesto tramo final de la conducción hidráulica Proserpina-Los Milagros, edificio que en la actualidad está sujeto a otro tipo de interpretaciones (Barrientos, 1998: 27-54).

Sector de la *Colonia*, que aparte del uso doméstico de las estructuras aparecidas, con acceso directo desde el *Kardo Maximus*, coincidente con la actual calle Calvario, se caracteriza por un fuerte componente industrial, restos hidráulicos sobretodo, que suelen datarse en época bajoimperial. Gran parte de esta zona parece destinarse a tales fines, gracias fundamentalmente a su ubicación, muy próxima a los abastecimientos de agua, ya sean el propio río Guadiana o la misma conducción. Claro ejemplo de este hecho son los restos interpretados como de una posible *fullonica* situada en la Avda. Fernández López cf C/ Forner y Segarra (Informe realizado por D<sup>a</sup> Juana Márquez y D. José Luis Mosquera Müller. N<sup>o</sup> Registro: 19). Todo este complejo se fecha a finales del siglo IV.

Entre las intervenciones en solares próximos podemos destacar varias. Una de ellas en la C/ Vespasiano, 2 esquina Almendralejo (01S-03150-12). (N<sup>o</sup> Reg.: 2212. Intervención dirigida por Pedro Dámaso), donde se localizó la presencia de un aljibe romano.

Muy próximo a este solar se realizó una intervención arqueológica en la C/ Almendralejo esquina C/ Concordia. (N<sup>o</sup> Reg.: 104 (01S-QD-31-01S) en el "antiguo manicomio", dirigida por Eulalia Gijón. En ella se documentaron un cruce entre un cardo y decumanus menores, restos del praefurnium de unas termas o baños privadas, así como dos estancias de una domus privada.

En otra intervención realizada en la actual Politécnica (N<sup>o</sup> Reg.: 41 (29-QD-31-01S) apareció, según su excavadora Eulalia Gijón, el muro de cerramiento del llamado Foro Provincial fechado en época augustea además de restos de una domus bajoimperial al abrigo de este muro del edificio público.

Señalar también la interpretación que hace Laborde de unas estructuras, enfrentadas a este solar, que él cree, por la planta, son restos de una basílica romana. Evidentemente no existe confirmación arqueológica para esta hipótesis.

De otras épocas, constatados los niveles de ocupación medievales islámicos, con presencia de un arrabal que parece abandonarse en el s. XI, cuya causa parece estar en la creación de los Reinos de Taifas, destacamos la presencia, muy próxima a este solar, de la ermita del Calvario construida probablemente a principios del s. XVIII, sobre los antiguos restos del *Castellum Aquae* (Barroso-Morgado, 1997: 115-117), próxima a la también ermita de Santa Trinidad. Entorno a ellas surge un cementerio que está en uso hasta el año 1885 (Saenz de Buruaga, 1994: 287).

Todo este sector, como señalan los planos de la época (Castaño, 1989) es nuevamente ocupada a principios del s. XX, expandiéndose la ciudad por toda esta zona.

Como ya señalábamos, se procedió a excavar la mitad del solar, con una estrecha franja que diera seguridad a las medianeras, ante el mal estado que éstas presentaban y sobre todo teniendo en cuenta las frecuentes lluvias.

El fondo del solar se destinó para terraza, tierras que posteriormente serán utilizadas para tapar los

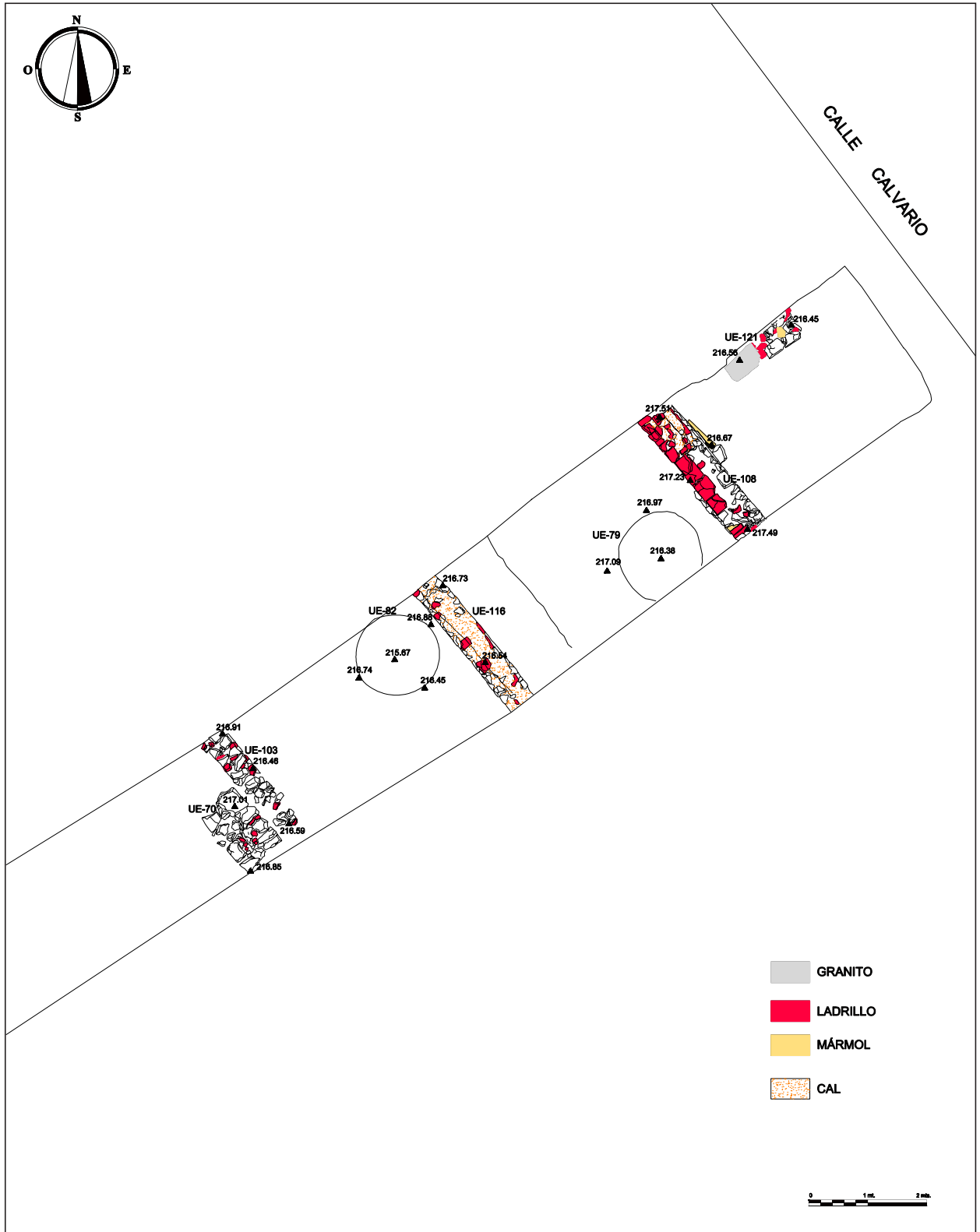


LÁMINA 1  
*Planimetría de los restos excavados.*

restos y allanar el terreno para la consiguiente losa de hormigón.

Como en la mayoría de estas intervenciones, se ha documentado una importante secuencia cultural, individualizándose 121 unidades estratigráficas con sus consiguientes actividades constructivas.

Así mismo, como reflejo de uno de los principales problemas que plantea la arqueología urbana, acentuados en este caso concreto, los resultados que se obtienen, al tenerse que limitar la excavación a una zona muy reducida, son parciales, resultando, en la mayoría de los casos, muy complicado conocer la funcionalidad de los distintos espacios documentados.

### DESARROLLO DE LA EXCAVACIÓN

Como en todo este tipo de intervenciones, la excavación se inició al retirar, previa documentación, los pavimentos contemporáneos de la casa.

De esta época, sabida la construcción de esta vivienda durante el s. XX, se documentan dos fases importantes, que afectan en la mayoría de los casos a la pavimentación, enfoscados, etc. pero en este caso también remodelan nuevas dependencias adaptándose a los tiempos.

De la 1ª fase de la casa (A 7), teniendo en cuenta la parcialidad del área excavada, se documentan varias dependencias dispuestas en batería con acceso desde un largo pasillo que comunica directamente con la calle Calvario. Vivienda con un acusadísimo desnivel decreciente hacia el fondo, inclinación que parece mantener en todas sus etapas.

Estos ámbitos se realizan con muros cuya fábrica presenta un zócalo a seco donde reutilizan distintos materiales constructivos, incluidos piedras de calzada, restos de sillares, etc. y alzados a base de tapial. Presentan una importante cimentación apoyando en tierra, de distinta potencia, teniendo en cuenta el desnivel existente.

En cuanto a estas habitaciones, las más próximas a la calle, están pavimentadas con ladrillos (ue 91 y 94), conservándose en algunos casos solamente las improntas en la cal (ue. 95). Estas dependencias aparecen delimitadas por muretes de adobes, escasamente conservados, revestidos de cal. El resto de las dependencias aparecen mayoritariamente empedradas,

incluido el pasillo. En algunos casos presentan un desnivel considerable, el mismo que todo el pasillo. Al fondo del solar se ubica la cuadra.

Esta vivienda sufre una importante reforma, con los cambios de pavimentación, de baldosas mayoritariamente, además de algunas reformas que realizan, compartimentando anteriores dependencias con muretes de bloques de hormigón (A 8).

La planta de esta casa se limita a un largo pasillo en torno al que se abren, dada la forma alargada del solar, distintas dependencias dispuestas en batería. Al fondo sigue en uso la cuadra.

La cubierta de esta vivienda sería a dos aguas, estando la mitad oeste del solar, a cielo abierto.

Los pavimentos de la 1ª fase de la casa (A 7), empedrados mayoritariamente, apoyan sobre un potentísimo relleno (ue 66), en algunos casos hasta de 1.5 m. de potencia formado por ripios de obra, que salvan relativamente el considerable desnivel existente, representado por la superficie ue 67.

Debajo de esta solución de continuidad, aparece otro relleno (ue 75) de tierra ennegrecida, bastante suelta, de gran potencia alcanzando hasta el 1,5 m, con escaso material revuelto. Adaptándose igualmente al mismo desnivel, aparece abundante material cerámico datable en el s. XVIII-XIX.

Este vertedero cubre ya directamente a los niveles de uso y derrumbes de las estructuras asociadas a la fase islámica.

Así cubierto por dicho relleno aparece un derrumbe (ue 76) formado por una informe acumulación de material latericio muy fragmentado, sobre todo tégulas y alguna teja curva. Entremezclado con tierra anaranjada además de restos de adobes. Apoya sobre una superficie de tierra (ue 77 y 86) con restos de cal y tierra arenosa amarillenta. Se asocia posiblemente al muro ue 78, del que solamente se conserva una hilada. Éste se construye a seco con materiales reutilizados, presenta una longitud visible de 1.06 m, continuando bajo el perfil norte. Su anchura oscila entre 45 y 60 cm. No está nada claro su relación con esta fase de uso ya que parece tratarse de una cimentación.

La superficie ue 77 presenta un importante rebaje, que posteriormente será salvado por el relleno ue 75. Próximo a este corte, sin poder confirmar su relación con el suelo ue 77, se documenta la





LÁMINA 2

*Vista general de la excavación ya finalizada.*

presencia del silo ue 79. Se trata de una fosa circular, de 1,20 m de diámetro, excavada en la tierra, amortizada como vertedero (ue 80) donde aparece abundante material revuelto además de carbones y cenizas.

Próximo a este muro, a 75 cm solamente, ligeramente oblicuo a éste, aparece otro muro (ue 89) construido de forma similar, del que desconocemos su funcionalidad, ya que solamente es visible (se introduce en el perfil norte) un tramo de 75 cm, pero claramente posterior a ue 78.

Este muro apoya en otro (ue 110), realizado igualmente a seco con diversos materiales reutilizados, orientado NE-SO, atravesando todo el solar e introduciéndose bajo los perfiles de la excavación. Presenta una longitud visible de 2,65 m; una anchura de 60 cm y conserva un alzado de 56 cm.

Al este de este muro, en cota con el suelo ue 77, se documenta la presencia de una superficie de ladrillos (ue 90) que a su vez cubre a otra anterior (ue 91) realizada igualmente con ladrillos fragmentados que adoptan una forma casi circular. Pavimento, previa

preparación de una ligera capa de cal, escasamente conservado. El módulo que presentan es de 30 x 30 x 4 cm. En la esquina SE del corte, a la misma cota, aparece otra acumulación similar, formando parte de la misma pavimentación

Estos contextos islámicos, coincidiendo con el corte que presenta la superficie ue 77, hacia la mitad oeste del solar, están muy alterados conservándose de forma muy parcial. Así, aparece una gran fosa (ue 84), de cortes muy rectos, con sección en U, orientada NE-SO, atravesando todo el solar. Presenta una anchura de 1,5 m, conservando una profundidad de 1 m. Tiene una longitud visible de 2,60 m. Su uso, parece ser el de fosa de robo de un posible construcción. De hecho en el relleno (ue 85) que amortiza dicha zanja aparecen algunas piedras que podrían formar parte del muro originario.

Al este de esta posible fosa de robo, junto a ella, aparece otro silo (ue 82), circular, de 1,30 m de diámetro. Conserva una profundidad de 1,20 m desconociendo la cota a la que se inicia. Como es habitual es reconvertido en vertedero (ue 83). Entre los materiales que aparecen en su interior destaca la presencia de una jarra completa de grandes dimensiones, con evidentes indicios de fuego debido a su uso para calentar cualquier tipo de líquidos, fundamentalmente agua.

Próximo a este silo aparece la superficie ue 87, solamente visible en el perfil norte por lo que desconocemos a que estructuras se asociaría. Se trata de una superficie compacta de tierra, a modo de adobe, entremezclado con restos de “tosca” picada, de carácter arcilloso. Podría tratarse de un posible nivel de suelo.

Al oeste de ue 87, a la misma cota aparece una superficie similar (ue 72) además de un empedrado (ue 73) completamente allanado. Entre éstos dos contextos existe un corte que igualmente pudiera tratarse de otra fosa de robo.

Debajo del nivel de suelo aparece un potente vertedero (ue 104) formado por tierra oscura con gran presencia de material revuelto además de carbones y cenizas.

Dicho vertedero aparece cubriendo a una extensa solución de continuidad (ue 105) donde se ha interrumpido la excavación y donde son visibles dos muros de cronología romana, excavados parcialmente



LÁMINA 3

*Estructuras medievales islámicas.*

por lo que desconocemos su funcionalidad y cronología.

Así tenemos el muro ue 108, orientado NE-SO, paralelo a la calle Calvario, está realizado en mampostería con diversos materiales reutilizados (Dimensiones: Longitud visible: 2,70 m; anchura: 60 cm y alzado: 70 cm). Paralelo a éste se ve ligeramente otro (ue 116) de mampostería igualmente pero de menor anchura (50 cm).

### **EVOLUCIÓN HISTÓRICA DE LA OCUPACIÓN DEL SOLAR**

Debido a la profundidad del área excavada y su peligrosidad, se ha tenido que interrumpir la excavación en niveles tardoantiguos por lo que los resultados de esta intervención, tanto funcionales como cronológicos, son totalmente imprecisos.

Como es lógico, este solar estaría ocupado desde los primeros momentos de la fundación de la *Colonia romana*, posiblemente con una *domus* con acceso directo al *Kardo Maximus*, coincidente con la actual calle Calvario. Este podría ser el uso, aunque la cronología precisa la desconocemos, de los muros de mampostería (ue 108 y 116).

Estas estructuras son amortizadas en época tar-doantigua por un potente vertedero (A 1) que, a su vez, sirve de asiento a una serie de estructuras de época islámica.

Así, aparecen unas dependencias (A 2, A 3, A 4) documentadas parcialmente, donde se conservan los niveles de suelo (ue 77, 95, 86, 87, 72 y 73) pero no los muros (solamente ue 110). El resto parecen estar cortados por fosas de robo (ue 84). Dos de estas dependencias tendrían un silo cada una (ue 79 y 82) amortizados posteriormente como vertederos. En uno de ellos se realizó un estudio antracológico de su contenido (Duque 2002: 449-468).

Abandonadas estas estructuras, se documenta en esta zona un potente vertedero (ue 66) fechado en el s. XVIII-XIX, con tierra muy limpia, asociadas posiblemente a las tareas agropecuarias a las que se destinó este sector durante esas centurias, como bien reflejan los planos de la época.

Por último, en el siglo XX, se documenta la presencia de una casa articulada en torno a un largo pasillo, con las distintas dependencias dispuestas en batería. Esta vivienda sufrirá una profunda reforma cambiando algunas de sus espacios así como suelos y enfoscados.

#### TRATAMIENTO DE LOS RESTOS

Por razones anteriormente expuestas, se ha dejado el solar a medio excavar, con varios muros de cronología romana visibles ligeramente.

Debido al desnivel que presenta el solar así como el mal estado de las medianeras la solución que se adoptó fue volver a tapar la zona excavada con la tierra acopiada en el fondo y colocar una losa de hor-

migón, sobre la que cimenta el nuevo edificio formado por un local comercial en la primera planta y una vivienda en la segunda.

#### BIBLIOGRAFÍA

ÁLVAREZ SÁENZ DE BURUAGA, J. (1994): *Materiales para la historia de Mérida (De 1637 a 1936)*. Mérida. p. 287.

ÁVILA MACÍAS, M.A. (1997): *Arquitectura doméstica tradicional en Mérida. Mérida. Ciudad y Patrimonio*, 1. Mérida. p. 157-170.

BARRIENTOS VERA, T. (1998): Intervención arqueológica en el solar de la C/ Adriano, 62. El cerro del Calvario. *Mérida excav. arqueol.* 1996, 2, p. 27-54.

BARROSO MARTÍNEZ, Y. y MORGADO PORTERO, F. (1997): Las ermitas de Mérida. Su historia como ejemplo de la pérdida del patrimonio emeritense. *Mérida. Ciudad y Patrimonio*, 1. Mérida. p. 109-138.

CASTAÑO FERNÁNDEZ, F. J. (1989): *Los paisajes urbanos de Mérida. Una introducción a su estudio geográfico*. Mérida. p. 95-118.

DUQUE ESPINO, D. M. (2002): Estudio antracológico de un silo de época califal de la C/ Calvario, nº 31 de Mérida (Badajoz). *Mérida excav. arqueol.* 2000, 6, p. 449-468.

MARQUEZ PÉREZ, J. (1997): Intervención en un solar de la C/ Adriano, nº 50. *Mérida excav. arqueol.* 1994-1995, 1, p. 116-121.

MATEOS CRUZ, P. (1995): Proyecto de Arqueología urbana de Mérida: desarrollo y primeros resultados. *Extremadura Arqueológica*, IV, p. 125-152.

MATEOS CRUZ, P. (1998): Reflexiones sobre la trama urbana de Augusta Emerita. *Anas* 7-8. Mérida. p. 233-247.

MORENO DE VARGAS, B. (1663; 3ª reed. 1981): *Historia de la Ciudad de Mérida*. p. 367.

PALMA GARCÍA, F. (1998): Las casas romanas intramuros en Mérida. Estado de la cuestión. *Mérida excav. arqueol.* 1997, 3, p. 347-365.



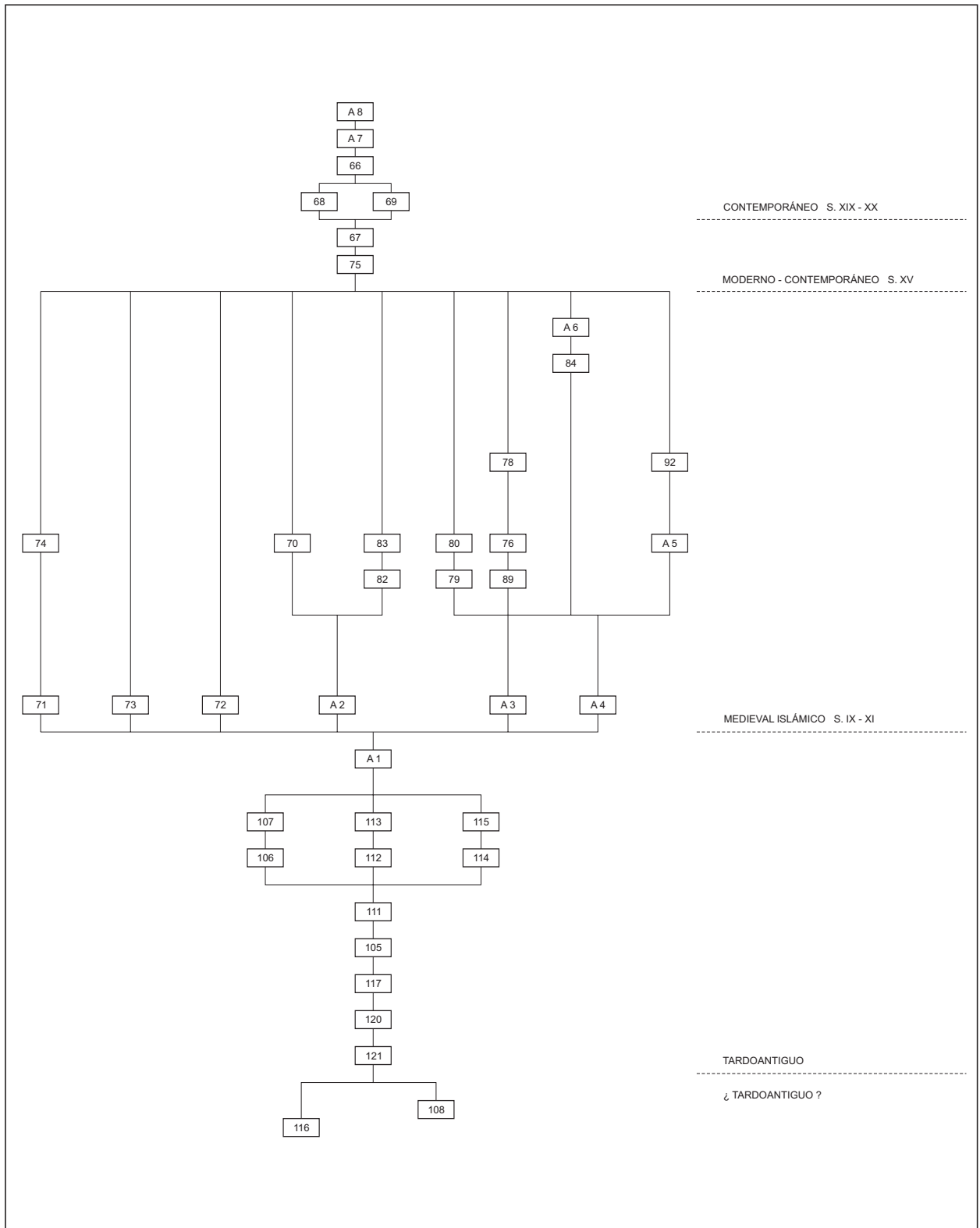


Diagrama de actividades.