

# Arquitectura doméstica en las proximidades de la plaza de toros

Intervención arqueológica realizada en un solar de la calle Legión X, nº 25

GILBERTO SÁNCHEZ SÁNCHEZ

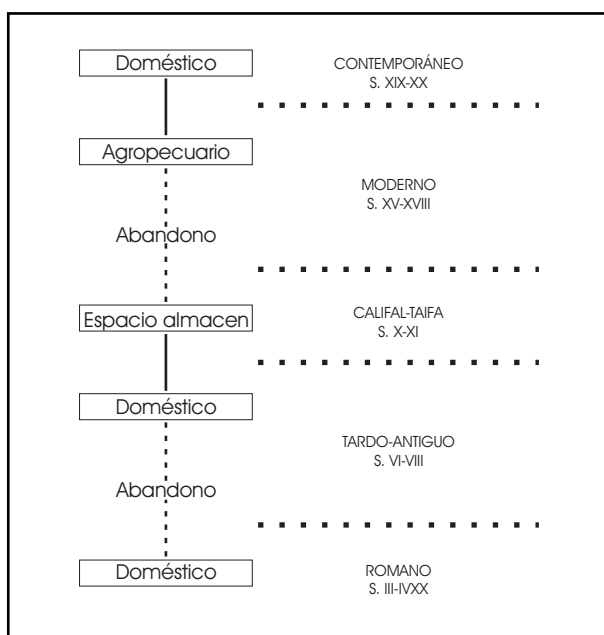


DIAGRAMA OCUPACIONAL

## FICHA TÉCNICA

**Fecha de la intervención:** 27 de Abril a 19 de Junio de 2000.

**Ubicación del solar:** Hoja: 00N, Manzana: 07078, Solar: 08, N° de reg: 3020, Área: Proximidades Columbarios y Plaza de toros.

**Cronología:** Romano III-IV, Tardo-Antiguo V-VIII, Califal-Taifa X-XI, Moderno XV-XVIII y Contemporáneo XIX-XX.

**Usos:** Doméstico, Espacio de almacenaje, Agropecuario.

**Palabras claves:** Intramuros, doméstico.

**Equipo de trabajo:** Arqueólogo: Gilberto Sánchez; Topógrafo: Javier Pacheco; Dibujante: José A. Jiménez; Peones: José María Ramos y Tomás Gil Vivaracho.

## BIBLIOGRAFÍA

ALBA CALZADA, M. (1997): "Ocupación diacrónica del área arqueológica de Morería". *Memoria. Excavaciones Arqueológicas en Mérida 1994-95*. pp. 285-316.

ÁVILA MACIAS, M.A. (1997): "Arquitectura doméstica tradicional en Mérida". *Mérida ciudad y Patrimonio, nº1. Revista científica*. pp. 157-170.

BENDALA, M. (1976): "Las necrópolis de Mérida". *Emerita Augusta*. pp.141-161.

CASTAÑO FERNÁNDEZ, F.J. (1988): *Los paisajes urbanos de Mérida. Una introducción a su estudio geográfico*. Mérida. pp. 95-118.

MATEOS CRUZ, P. (1998): "Reflexiones sobre la trama urbana de Augusta Emerita". *Anas*, 7-8. pp. 233-247.

MORENO DE VARGAS, B. (1984): *Historia de la ciudad de Mérida*. Patronato de la Biblioteca y Casa de la Cultura. Cuarta edición.

SÁNCHEZ BARRERO, P.D. (1999): "Trabajo desarrollado por el Equipo de Seguimiento de Obras durante el año 1997". *Memoria. Excavaciones Arqueológicas en Mérida 1997*. Mérida. pp. 229-262.





*Plano general de situación*

## PRESENTACIÓN

Durante los días 27 de Abril a 19 de Junio de 2000, se han venido desarrollando los trabajos de excavación y documentación de los restos aparecidos en el solar sito en la c/ Legión X, nº 25 de Mérida ( 07076-08 ).

Dicha intervención vino motivada por la solicitud presentada por la sociedad Profode S.L., con domicilio a efectos de notificaciones en la propia c/ Legión X nº 23, actuando en nombre propio, para la realización de un proyecto de construcción de vivienda unifamiliar en el solar de la c/ Legión X , nº 25 de Mérida.

El solar presenta forma irregular, con una fachada de 15'77 m a la c/ Legión X y una profundidad media de 13'25 m, siendo la superficie total resultante de 216'36 m<sup>2</sup>.

El presente proyecto consta de dos partes: por un lado, la reforma de la construcción existente en el nº 23 de dos plantas de hormigón y por otro, la construcción de una vivienda unifamiliar adosada en planta alta y local comercial en planta baja.

## CONTEXTUALIZACIÓN

Topográficamente nos encontramos en el sector sureste de la ciudad, próximos al punto más alto de la misma con 241 m, desde el que baja hacia el río una lomita denominada cerro de San Albín, que limitaba a la ciudad por el sur. Este punto más alto los urbanizadores romanos lo aprovecharon para apoyar contra él, el teatro de la ciudad (Bendala, 1976).

Por su proximidad, hay que relacionar el solar con una amplia área funeraria que se extiende por el cerro de San Albín, cerca de la actual plaza de toros. Los hallazgos de tumbas han sido muy cuantiosos, destacando por su espectacularidad los edificios llamados *Columbarios* (Bendala, 1976). Además nos encontramos muy cerca de una de las vías principales de la ciudad, el *Kardo Máximo*, que se encuentra a unos 130 m al SW del solar objeto de nuestra intervención.

Antes de hacer mención a los resultados de la excavación, hay que señalar una serie de intervenciones arqueológicas, llevadas a cabo por técnicos del Consorcio y que nos pueden facilitar datos impor-

tantes, a la hora de interpretar la evolución de la ciudad en este sector sureste.

En este sentido, vamos a hacer mención, a una intervención llevada a cabo en la plaza Pizarro durante los meses de Enero-Febrero de 1997, por el equipo de seguimiento de obras. Al levantar la jardinera en las inmediaciones de la actual c/ Pizarro, se localizó la presencia en la esquina NE de la plaza, de parte de una vía ( decumanus minor ) con un grado de conservación aceptable (Sánchez, 1999).

Urbanísticamente, según los datos arqueológicos e historiográficos de los que disponemos, este espacio se hallaba intramuros de la ciudad romana, pues aunque no se conoce con certeza el cierre meridional de la muralla, rebasaría la ubicación de la calle Legión X. No parece que fuese así en época Andalusí, momento en el que la ciudad se redujo considerablemente, al menos el área fortificada de la misma: la medina. A partir de época moderna nos hallaríamos en una zona despoblada, utilizada para labores agropecuarias, uso que se prolongaría hasta mediados del presente siglo, cuando se realizó el ensanche urbano hacia esta área.

## INTERVENCIÓN

El sistema de registro utilizado ha sido el método Harris. En función del proyecto de obra, los sondeos previos y la existencia en la parte posterior del solar, de un gran rebaje para la construcción del sótano de la casa, nos centramos en la parte anterior del mismo. Para ello trazamos un corte de 7'40 m de longitud por 5'30 m de anchura, dejando el preceptivo testigo de seguridad con las medianeras y las casas colindantes. Los trabajos se iniciaron el día 27 de Abril y se dio por finalizado el 19 de Junio de 2000.

## DESARROLLO DE LA EXCAVACIÓN

La irregularidad de la roca natural y su adaptación a ella, es una de las características esenciales del urbanismo de este lugar. Dicha irregularidad presenta un claro buzamiento o desnivel hacia la zona NW al fondo del solar, donde la roca natural aparece a unos 2 m por debajo de la cota de la casa de época Contemporánea.



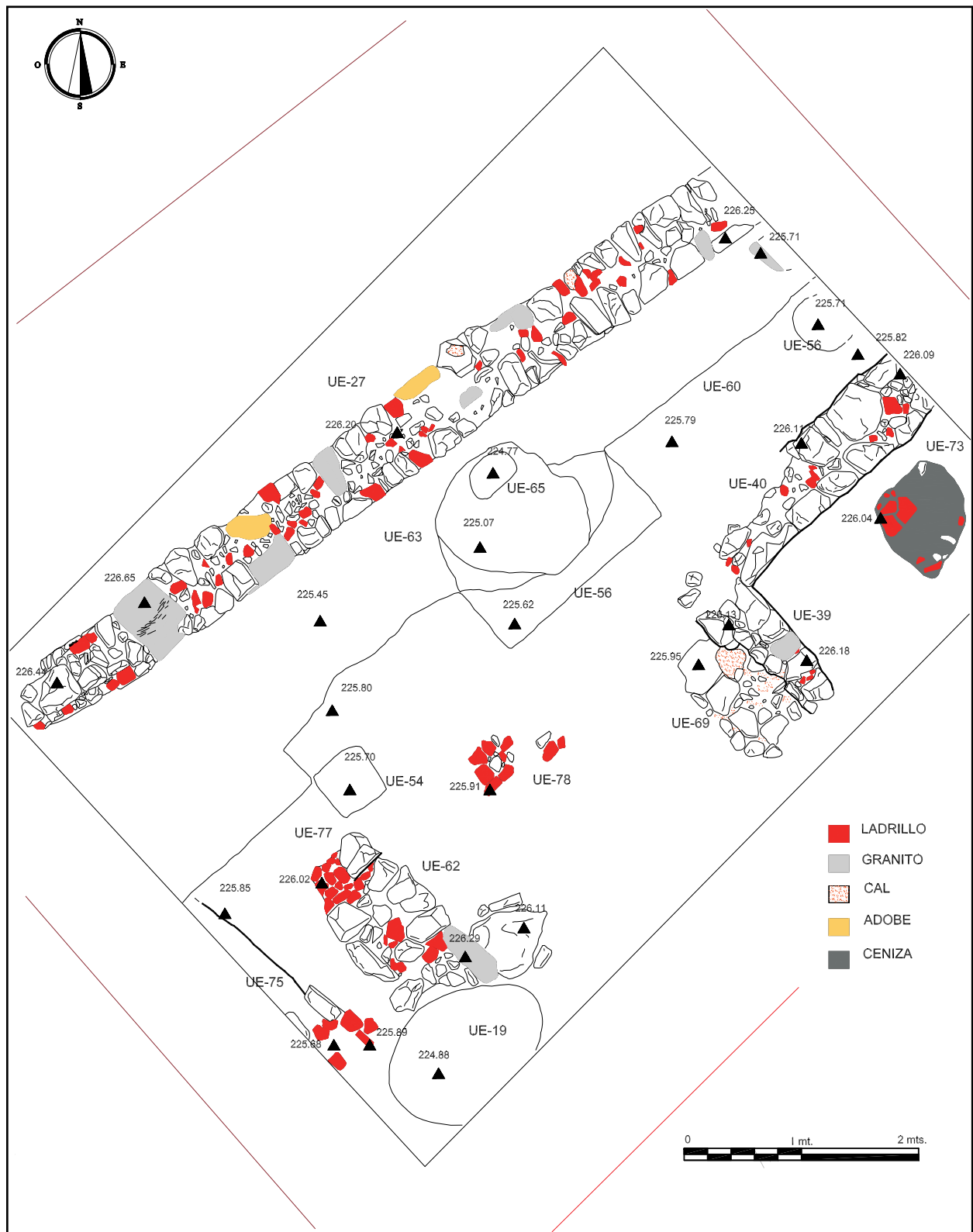


LÁMINA 1  
Plano general de los restos.

La casa que ocupaba el solar es edificada en torno a 1940, al igual que el resto de viviendas de esta manzana, formando parte del mismo sistema constructivo, de ahí sus similitudes formales y estructurales.

En cuanto a sus características podemos indicar que se encuentra orientada NW-SE, con acceso por el SE, a la actual calle Legión X. De una sola planta y forma cuadrangular, conocida vulgarmente como "casa entera". Dicha vivienda se articula en torno a un largo pasillo central, al que se abren las distintas habitaciones de la casa. Al fondo se sitúa el patio a cielo abierto, con acceso desde el largo pasillo central. Por último, la cubierta es a dos aguas con uso de la teja curva.

Estratigráficamente documentamos primero un nivel superficial (ue 0), que se corresponde con los restos del derribo del inmueble. En este sentido, hemos de destacar la ausencia de los distintos pavimentos de la casa, ya que fueron levantados durante el derribo. Lo único conservado son restos dispersos de baldosas, revueltas con el nivel superficial. Dicho nivel, cubre a potentes rellenos de nivelación, formados por tierra marrón negruzca suelta, mezclada con fragmentos de ladrillos, tejas, gravilla, etc... sobre los que se asentarían los niveles de suelo no conservados. Dichos rellenos cubren a los niveles de suelo anteriores (ue 7 y 8), con fábrica a base de cal. Estos suelos conforman los pavimentos originales de la vivienda contemporánea A.1.

En relación con esta superficies, se documentan los muros que compartimentan las distintas estancias de la casa (ue 4, 5 y 6). Presentan el mismo tipo de fábrica a base de mampostería trabada con barro, con gran cantidad de materiales reutilizados. Así el muro (ue 4) presenta una longitud de 2'90 m por 50 cm de anchura y una altura máxima de unos 30 cm, siendo su orientación NE-SW. Por otro lado, el muro (ue 6) presenta una longitud de 3'60 m por 50 cm de anchura y una altura de 40 cm, siendo su orientación NE-SW. Por último, hay que señalar la presencia del acceso tapiado (ue 5), vano de 1'05 m de longitud por 50 cm de anchura.

Una vez desmontadas las estructuras contemporáneas y dentro de la fase Moderna, no se documenta en el solar objeto de nuestra intervención, ningún resto de estructura asociada a esta fase. Lo único significativo es la presencia de potentes rellenos forma-

dos por tierra muy tamizada, de color marrón-par-duzca, mezclada con gran cantidad de fragmentos óseos animales, grumos de cal y fragmentos de ladrillos y tejas, que se corresponden con las unidades 12 y 15. Nos indica la inexistencia de actividad constructiva durante estos años. El solar se encuentra bastante alejado del núcleo urbano y sin ninguna actividad que la meramente agropecuaria.

Los restos más significativos de la fase Mediéval A.3, giran en torno a la existencia en el solar de un silo (ue 19). Se trata de una estructura circular documentada en la esquina S del corte, de 1'30 m de diámetro, siendo su profundidad de 1'70 m. Se encuentra excavada en su mayor parte en la roca natural y rellena por la unidad 20, estrato heterogéneo formado por tierra negruzca, donde destacan la presencia masiva de restos óseos animales y fragmentos de carbones. Cronológicamente cabe fechar este silo en época Califal-Taifa s. X-XI d.C., en virtud del material rescatado en su relleno.



LÁMINA 2

Detalle muro 27 y cimientos ue 39 y 40.

Al período Tardo-Antiguo corresponden los restos mejor conservados y que se relacionan con la presencia en el solar, de una serie de cimentaciones que conforman varios espacios de habitación A.4. Así y bajo los potentes niveles de destrucción (ue 25, 26 y 38), formados por piedras procedentes de los derrumbes de los muros, fragmentos de ladrillos y *tegulae*, se documentan las cimentaciones (ue 27, 39, 40 y 62).

El muro 27 se encuentra formado por gran cantidad de material reutilizado, así como dioritas, granito, fragmento de ladrillos e incluso mármol, todo ello trabado con tierra. Las dimensiones que conserva son de 7'10 m de longitud por 60 cm de anchura y una altura de 50 cm, atravesando la excavación de NE a SW. En relación con este muro, se documentan dos superficies de uso (ue 46 y 47), formadas por tierra muy compactada de color marrón-parduzco.

Por otro lado, en la esquina este del corte se documentan dos cimentaciones (ue 39 y 40), que conforman la esquina de un espacio de habitación. Así la unidad 39, se corresponde con los restos de una cimentación irregular con fábrica a base de mampostería trabada con tierra. Presenta unas dimensiones de 1'30 m de longitud (se pierde por debajo del perfil del corte), por 50 cm de anchura y una altura máxima de unos 20 cm. Sus caras las conforman piedras de mayor tamaño, dejando las pequeñas y fragmentos de ladrillos para su núcleo. La orientación documentada es NW-SE. Por el norte, se le adosa la cimentación 40, con el mismo tipo de fábrica y unas dimensiones conservadas de 2'20 m de longitud por 60 cm de anchura y una altura entre 25 y 30 cm. La orientación que presenta es NE-SW.

En la esquina sur del corte, se documenta la cimentación 62. Con fábrica irregular a base de mampostería trabada con tierra y presencia de materiales reutilizados. Las dimensiones conservadas son de 1'20 m de longitud por 70 cm de anchura y una orientación NW-SE. Hay que señalar que se encuentra cortado al SE por el silo (ue 19).

Por último y junto al cimiento 62, hay que hacer mención a la presencia de un canalillo (ue 75), con fábrica bastante irregular, formado por una zanja alargada excavada en la roca y delimitada sus paredes por piedras y fragmentos de ladrillos A.5. Se encuentra cortado al SE por el silo (ue 19) y las dimensiones

conservadas son de 1'50 m de longitud por 30 cm de anchura, encontrándose orientado NW-SE, con claro buzamiento hacia el SE.

Antes de comenzar con la descripción de las estructuras pertenecientes a la fase Romana A.6, hay que señalar el deficiente estado de conservación de las mismas. Su presencia se limita a una serie de zanjas y fosas excavadas en la roca, a excepción del cimiento (ue 69), única estructura como tal documentada.

Una de las cuestiones más importantes que caracterizan a las estructuras documentadas, es su adaptación al terreno con acusado desnivel hacia el NW. La roca se encuentra trabajada, sufriendo un proceso de explanación en la mitad SE para la colocación de los muros. Teniendo en cuenta estas premisas, vamos a describir los restos documentados.

Por un lado, como estructura mejor conservada, destacamos la presencia del cimiento 69, con fábrica a base de piedras de diorita y cantos rodados traba-



LÁMINA 3  
Detalle cimiento 69.



LÁMINA 4

Vista aérea de la excavación.

dos con argamasa de cal y que se documenta dentro de la zanja excavada en la roca ( ue 67). Presenta unas dimensiones de 1'10 m de longitud ( se pierde por el perfil del corte) por 90 cm de anchura y una orientación NW-SE. Como dato más significativo hay que señalar que se le apoya el cimiento (ue 39).

El resto de estructuras se corresponden con una serie zanjás y fosas circulares excavadas en la roca natural, de difícil interpretación. Así tenemos dos pequeñas fositas circulares, cavadas en la roca natural (ue 54 y 56), de unos 45 cm de diámetro y una profundidad de unos 20 cm, que se localizan en la zona intermedia de la excavación.

Por otro lado, destacamos la presencia de una fosa circular (ue 63), con unas dimensiones de 1'10 m de diámetro por 55 cm de profundidad, excavada en la roca natural y en cuyo fondo se documenta la fosita

(ue 65). Presenta un diámetro de 28 cm por 30 cm de profundidad.

Por último, hemos de destacar la presencia de una gran zanja de forma irregular (ue 60), que cruza la excavación de NE a SW y presenta unas dimensiones de 7'10 m de longitud por una anchura que oscila entre los 60 cm y 1 m. Dicha zanja se encuentra amortizada por los potentes niveles de destrucción (ue 61 y 70), donde se documentan gran cantidad de piedras de diorita, granito y fragmentos de tegulae, sobre los que apoya el muro 27 ( de la fase anterior).

### EVOLUCIÓN HISTÓRICA

Uno de los datos que hay que tener en cuenta a la hora de interpretar estos restos, es su parcialidad, debido al reducido espacio excavado y a la destrucción de la mayor parte de los mismos. Ello impide ver las estructuras en su conjunto, por lo que resulta difícil extraer conclusiones en cuanto a su funcionalidad.

Los restos mas antiguos documentados giran en torno a una serie de zanjás y fosas excavadas en la roca natural, que aparecen muy arrasadas y sin relación con ninguna superficie de uso.

Debido a la parcialidad de los mismos, resulta muy difícil poder conjugar hipótesis sobre la funcionalidad de los restos, aunque nosotros nos hemos decantado por un uso doméstico de este espacio. En este sentido, las zanjás y cimentación documentadas (ue 69), formarían parte de las estructuras pertenecientes a los restos de una casa. Hay que tener en cuenta que nos encontramos dentro de un *aerae* o manzana delimitada por la prolongación de un *kardo minor* documentado en el solar de esquina C/ Manos Albas- C/ Sta Eulalia y un *decumanus minor* documentado al final de la C/ Oviedo (Mateos, 1998).

Lo que si parece claro es que este espacio sufriría como el resto de la urbe, las consecuencias de las invasiones germánicas, en torno al 429 d.C. El arrasamiento de las estructuras hasta la roca natural, documentado en este solar, podría fecharse en ese momento.

En la etapa Tardo-Antigua, las viviendas romanas abandonadas sufrirán el expolio de materiales para reutilizarlos en otras construcciones. El resultado de esta transformación son las denominadas " casas de vecinos" (Alba, 1997). A este período corresponden los restos mejor conservados con una serie de muros

(ue 27, 39, 40 y 62) con fábrica irregular a base de mampostería trabada con tierra, que reutilizan gran cantidad de materiales e incluso apoyan en muros erguidos en fases anteriores, como sucede con la cimentación (ue 69). Configuran al menos tres espacios de habitación y nos ponen en relación con un uso doméstico del espacio.

Durante la etapa Islámica los únicos restos documentados en el solar se circunscriben a los momentos de esplendor del Califato, es decir, entre los s. X-XI. Contamos con un momento de ocupación con cultura material bien definida, como es la presencia de cerámicas vidriadas. Utilizan para el almacenamiento de víveres silos subterráneos, que se convierten en basureros una vez son abandonados (Alba, 1997). Contamos en el solar con una de estas estructuras, identificada con la unidad 19. Desconocemos por contra el nivel de suelo asociado a este silo, aunque los silos asociados a niveles de uso hay que ponerlos en relación con la presencia de un arrabal andalusí. Sin embargo carecemos en el solar de evidencias que confirmen esta hipótesis.

Posteriormente, durante el período comprendido entre los s. XV-XVIII, este sector se encuentra completamente inhabitado, quedando bastante alejado del núcleo urbano. Además de la falta de evidencias arqueológicas, es interesante observar el plano elaborado a instancias de D. Rafael Pulido en 1878, donde se observa la situación periférica del solar durante aquellos años. No se documenta ningún tipo de actividad a lo largo de estos siglos, que no sea la meramente agropecuaria.

A juzgar por los datos aportados por la excavación, este espacio no volverá a ser ocupado hasta época contemporánea, concretamente en torno a 1940, coincidiendo con la expansión de la ciudad por esta zona sureste (Castaño, 1988).

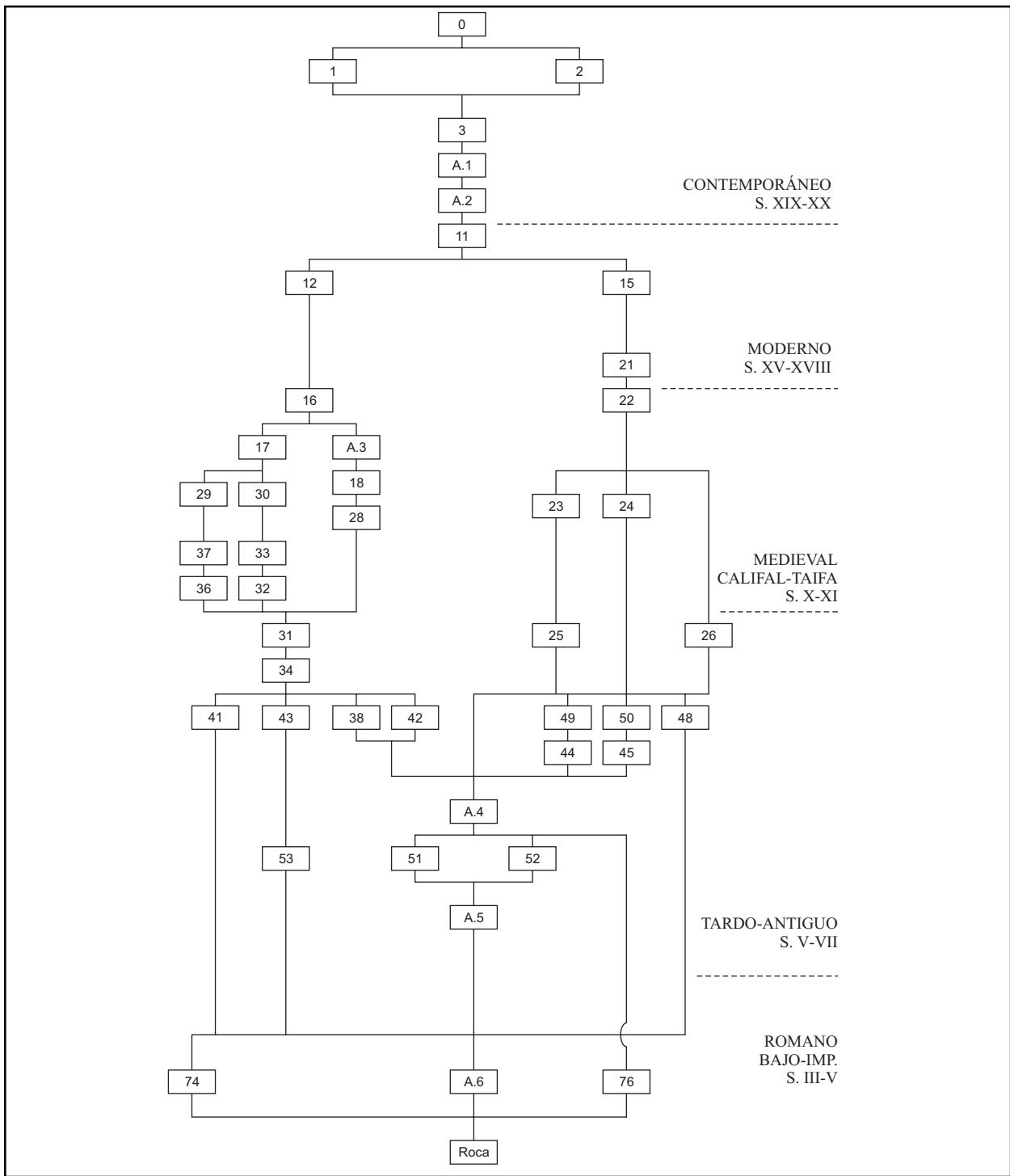
El proceso de crecimiento natural o espontáneo en arrabales, va a ser una de las características del desarrollo urbano de Mérida hasta el siglo XX. Característica común, por otra parte, a la gran mayoría de ciudades españolas. En el caso del arrabal del cerro de San Albín, nos encontramos ante un ejemplo típico de este modelo de crecimiento: la yuxtaposición de pequeñas casas de una sola planta, propias de familias de escasos recursos económicos, a lo largo todo este sector sureste de la ciudad.

### TRATAMIENTO DE LOS RESTOS

Una vez terminados los trabajos de excavación y documentación, se siguieron los criterios en cuanto a protección de los restos que dictaminó la Comisión Ejecutiva del Consorcio. En función del proyecto de obra, que contemplaba como cimentación adoptada el de zapatas y zanjas de hormigón armado, siendo el sistema elegido el de zapatas aisladas, las zapatas perimetrales se arriostraron mediante vigas centradoras y las restantes mediante zuncho de atado de hormigón armado. El equipo de seguimiento de obras, controló y supervisó dichos trabajos de cimentación. Los restos se protegieron con plásticos y geotextiles, sobre los que se echó arena lavada de río.



### DIAGRAMA DE ACTIVIDADES



## LISTADO DE ACTIVIDADES

Nº.Reg.	Nº. Intervención	Nombre	Situación
3020	Hoja: 00-N Manzana:07078 Solar:08	Legión X, 35 2000	C/ Legión X, nº 35

Act.	Identificación	Unidades que la integran	Periodo y etapa
1	Estructuras Casa	4, 5, 6, 7, 8, 13, 14,	Contemporáneo, Siglos XIX-XXI
2	Rellenos nivelatorios	9, 10,	Contemporáneo, Siglos XIX-XXI
3	Silo	19, 20,	Medieval, Califal (X-XI)
4	Estructuras casa Tardo-Antigua	27, 39, 40, 46, 47, 62, 73, 77, 78,	Tardoantiguo, Visigodo (V-VI)
5	Canalizaciones casa Tardo-Antigua	71, 72, 75,	Tardoantiguo, Visigodo (V-VI)
6	Estructuras casa romana	54, 55, 56, 57, 58, 59, 60, 61, 63, 64, 65, 66, 67, 68, 69, 70,	Romano, Bajoimperial (III-V)

## LISTADO DE UNIDADES ESTRATIGRÁFICAS

UE	Identificación	Anterior a:	Coetáneo a:	Posterior a:	A	Cronología
0	Nivel superficial	1,2		3		Siglos XIX-XXI
1	Sondeo			3,8,10,11,15,21		Siglos XIX-XXI
2	Sondeo			3,8,10,11,15,21		Siglos XIX-XXI
3	Estrato de relleno	0,1,2		4,5,6,7,8		Siglos XIX-XXI
4	Muro	3,5		13	1	Siglos XIX-XXI
5	Acceso (entre 4 y 6)	3		13	1	Siglos XIX-XXI
6	Muro	3		13	1	Siglos XIX-XXI
7	Superficie de uso	3		4,5,6, 9	1	Siglos XIX-XXI
8	Superficie de uso	3,1,2		4,6, 10	1	Siglos XIX-XXI
9	Relleno bajo 7	7		11, 4,6	2	Siglos XIX-XXI
10	Relleno bajo 8	8,1,2		11, 4,6	2	Siglos XIX-XXI
11	Solución de continuidad	9,10,1,2,14		12		Siglos XV-XVIII
12	Estrato tierra marrón-parduzca	11,14	15	16		Siglos XV-XVIII
13	Cimentación	4,5,6		14	1	Siglos XIX-XXI
14	Zanja de cimentación	13		11,12	1	Siglos XIX-XXI
15	Estrato tierra marrón	11,14	12	16		Siglos XV-XVIII
16	Solución de continuidad			17		Calif. (IX-XI)
17	Estrato tierra marrón	16,14,19				Calif. (IX-XI)
18	Superficie de tierra	17,14,19		28		Medieval
19	Fosa circular ( Silos)	16,2		18,28,31,34,62	3	Calif. (IX-XI)
20	Relleno de 19	16		19	3	Calif. (IX-XI)
21	Estrato tierra marrón	15		22		Siglos XV-XVIII
22	Solución de continuidad	15,21		22,23,24,25		Calif. (IX-XI)
23	Estrato tierra rojiza	22,14		25		Calif. (IX-XI)
24	Estrato ceniciento	22		27		Calif. (IX-XI)
25	Nivel de derrumbes	22,14,23		44,45,46,48		Visigodo (V-VI)
26	Nivel de derrumbes	22		47		Visigodo (V-VI)
27	Muro				4	Visigodo (V-VI)
28	Estrato de relleno	18,14,19		31		Calif. (IX-XI)
29	Piedras sueltas	17		31		Calif. (IX-XI)
30	Piedras sueltas	17		33		Calif. (IX-XI)
31	Superficie de uso					Visigodo (V-VI)
32	Zanja de robo	17,33		31,34		Visigodo (V-VI)
33	Relleno de 32	17		32		Visigodo (V-VI)
34	Estrato tierra amarillenta	28,31,14,19,32, 36		38,39,40,1,42, 43		Visigodo (V-VI)
35	Estrato tierra					Visigodo (V-VI)
36	Fosita circular	29,37		31,34		Visigodo (V-VI)
37	Relleno de 36	29		36		Visigodo (V-VI)
38	Derrumbes muro	34		40,74		Visigodo (V-VI)
39	Cimentación	34,4		69	4	Visigodo (V-VI)
40	Cimentación	34,38		39	4	Visigodo (V-VI)
41	Estrato marrón-rojizo	34,14		67,68,74		Visigodo (V-VI)
42	Piedras sueltas	34,19		62		Visigodo (V-VI)
43	Nivel de adobes	34,14,19		53		Visigodo (V-VI)
44	Fosa cuadrangular	25,49		46		Visigodo (V-VI)
45	Fosa circular	25,50,14		46		Visigodo (V-VI)
46	Superficie tierra	25,14,44,45		27, 51	4	Visigodo (V-VI)
47	Superficie tierra	26		27, 52	4	Visigodo (V-VI)

UE	Identificación	Anterior a:	Coetáneo a:	Posterior a:	A	Cronología
48	Tierra anaranjada	25, 14, 44, 45		60, 61		Visigodo (V-VI)
49	Relleno de 44	25		44		Visigodo (V-VI)
50	Relleno de 45	25, 14		45		Visigodo (V-VI)
51	Relleno bajo 46	46, 14, 44, 45		54, 55, 56, 57, 58, 59, 60, 61		Visigodo (V-VI)
52	Relleno bajo 47	47		70		Visigodo (V-VI)
53	Estrato tierra	43		71, 72, 62		Visigodo (V-VI)
54	Fosita semicircular	51, 55		roca	6	Bajoimperial (III-V)
55	Relleno de 54	51		54	6	Bajoimperial (III-V)
56	Fosita rectangular	51, 57		roca	6	Bajoimperial (III-V)
57	Relleno de 56	51		56	6	Bajoimperial (III-V)
58	Fosita circular	51, 59		roca	6	Bajoimperial (III-V)
59	Relleno de 58	51		58	6	Bajoimperial (III-V)
60	Zanja alargada	51, 61, 70		roca	6	Bajoimperial (III-V)
61	Relleno de 60	51, 27		63, 64, 60	6	Bajoimperial (III-V)
62	Cimentación	42, 19		77, 74	4	Visigodo (V-VI)
63	Fosa ovalada	61, 64, 65		roca	6	Bajoimperial (III-V)
64	Relleno de 63	61		65, 66, 63	6	Bajoimperial (III-V)
65	Fosita circular	64, 66		63	6	Bajoimperial (III-V)
66	Relleno de 65	64		65	6	Bajoimperial (III-V)
67	Zanja de cimentación	39, 41, 68, 69, 14		roca	6	Bajoimperial (III-V)
68	Relleno de 67	41		69, 67	6	Bajoimperial (III-V)
69	Cimentación (rudus)	68, 39		67	6	Bajoimperial (III-V)
70	Estrato relleno =61	52	61	roca	6	Bajoimperial (III-V)
71	Zanja canalillo	43, 72, 75, 14, 19		53, roca	5	Visigodo (V-VI)
72	Relleno de 71	43, 19		75, 71	5	Visigodo (V-VI)
73	Posible hogar	38		76	4	Visigodo (V-VI)
74	Estrato de relleno	41, 19, 67, 62				Bajoimperial (III-V)
75	Canalillo	72		71	5	Visigodo (V-VI)
76	Estrato tierra marrón	73		roca		Bajoimperial (III-V)
77	Cimentación	42, 14, 62		74	4	Visigodo (V-VI)
78	Cimentación	74		roca	4	Visigodo (V-VI)