

# Seguimiento arqueológico de las obras de canalización de gas durante el año 1999

JOSÉ ANTONIO ESTÉVEZ MORALES

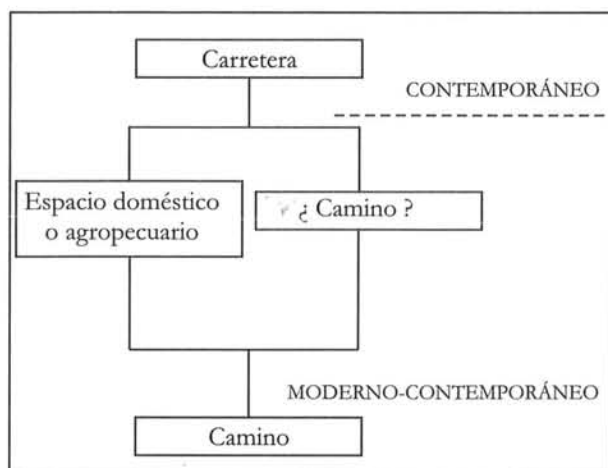


DIAGRAMA OCUPACIONAL ZONA 1

## ZONA 1- CAMINO VIEJO DE MIRANDILLA (Nº Registro: 10.000)

La actuación en cuestión tuvo lugar durante los días 27 al 29 de octubre de 1999 en el Camino Viejo de Mirandilla a unos 50m de la ctra. de Circunvalación dirección Cáceres.

Tras la observación y documentación de varias capas relacionadas con los niveles contemporáneos de la carretera (ue1 a ue3) y de un nivel de relleno (ue4), se registró la presencia de un muro de grandes dimensiones (4,4 x 0,76 x 33cm) y orientación NE-SO. La fábrica se definía por la presencia de cuarcitas, fragmentos de ladrillo y restos de cal todo ello trabado con tierra. Hacia la cara oriental de dicho muro aparecía un nivel muy compacto de piedras de pequeño tamaño y naturaleza cuarcítica trabadas con tierra (ue7), el cual se corta puntualmente en una zona en la que se ubica un derrumbe (ue11) del

## FICHA TÉCNICA

**FECHA DE LA INTERVENCIÓN:** Noviembre 1999

**UBICACIÓN DEL SOLAR:** Camino Viejo de Mirandilla.

**CRONOLOGÍA:** Moderna-Contemporánea

**USO:** Agropecuario, Industrial, Camino, Carretera.

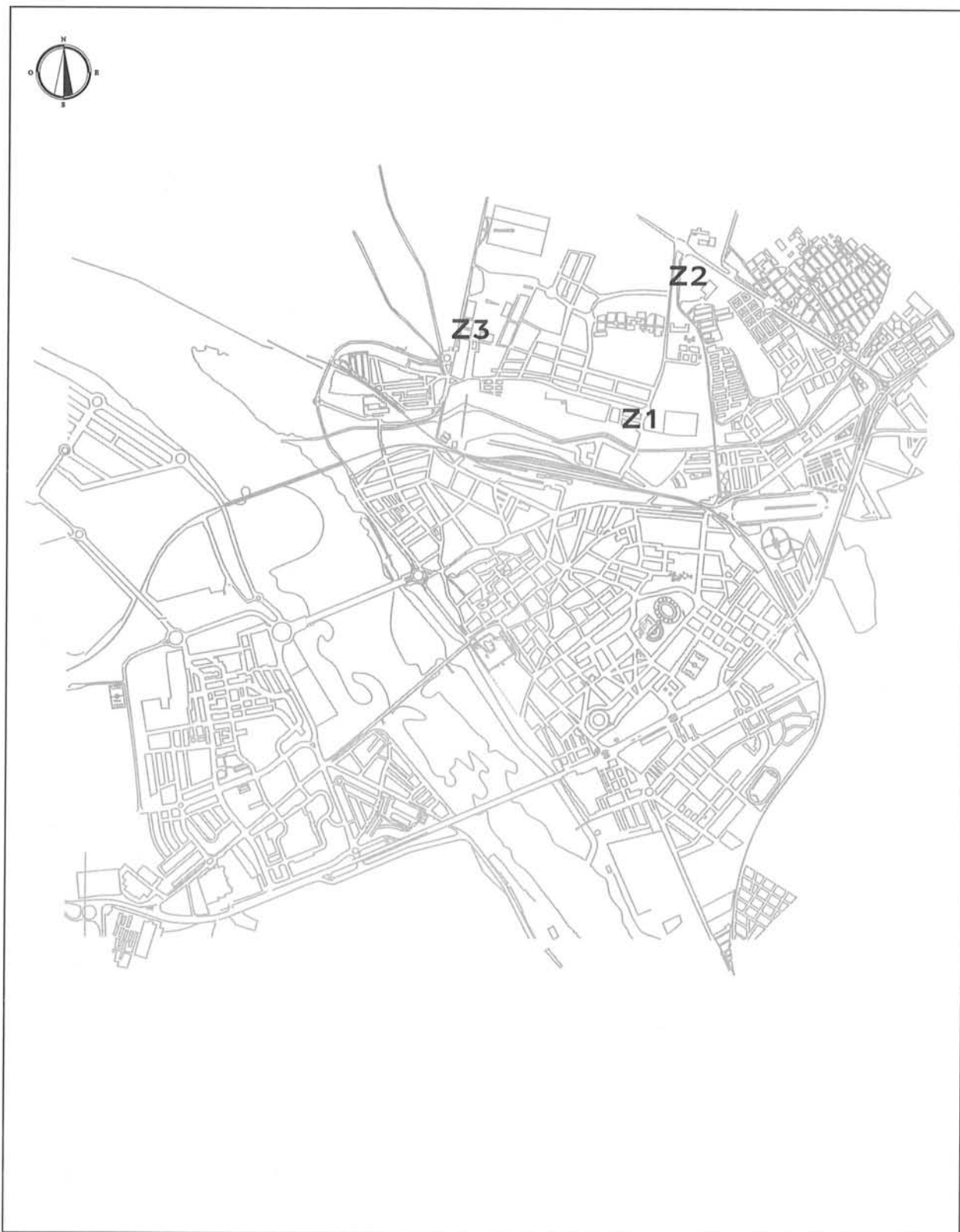
**PALABRAS CLAVES:** Extramuros, Camino, Cortinal, Instalación industrial.

**EQUIPO:** Arqueólogo: José Antonio Estévez Morales; topógrafo: Francisco J. Pacheco Gamero; dibujantes: José Antonio Jiménez y Joaquín Suárez Macías; operarios: Manuel Sánchez Benítez, Daniel Suárez y Pedro José Ruiz.

propio muro y un corte o fosa en el terreno (ue9). Ésta se caracteriza por una forma rectangular con unas dimensiones de 1,40 x 36 x 14cm, adosada a la cara oriental del muro de mampostería y que corta al nivel empedrado. En el interior de dicha cavidad aparece un estrato arcilloso de color anaranjado-rojizo (ue10). En cuanto al derrumbe del muro (ue11) hay que precisar que ha caído sobre ue9-ue10 claramente.

Con una orientación este-oeste y a una cota más baja que la parte superior conservada del muro anteriormente mencionado (ue5) se localizan una serie de piedras (ue12) con una alineación más o menos clara y que se unirían a aquél en su extremo norte. Las dimensiones estarían incompletas por lo que aparecen más reducidas de lo que en verdad serían, traduciéndose concretamente en 32 x 40 x 32cm

La última de las actuaciones consistió en la realización de dos sondeos (ue13 y ue14) ubicados cada uno en un extremo del muro de mayores dimen-



siones (ue5). Así además se incluía la posibilidad de extraer más información del nivel empedrado (ue7). Sin embargo, el resultado fue totalmente negativo en cuanto a documentación de restos de cultura material.

La interpretación y cronología de estos restos se ve enormemente dificultada por un hecho con el que hay que contar de ahora en adelante. Se trata del marco espacial en el que se desenvuelve este seguimiento arqueológico: una zanja de 60cm de anchura y en torno a 1m de profundidad. Pese a este hecho, sí que se pueden plantear algunas cuestiones enmarcadas en una adscripción cronológica de los restos y un pronunciamiento sobre su naturaleza. Con respecto al primero de los asuntos, el de la temporalidad, la documentación y recogida de elementos de cultura material ha sido casi testimonial. Sí que merece la pena destacar que tanto los restos cerámicos como cualquier otro de los recogidos no son significativos ni aportan una información clara. La excepción es un fragmento de vidrio de color verdoso procedente posiblemente de una botella y localizado en el extremo norte de ue5. Asimismo, en el estrato empedrado se recogió un fragmento cerámico informe. Todo ello por tanto situable a grandes rasgos en época contemporánea.

Bastante más información aportan las relaciones estratigráficas de los distintos restos de tipo "constructivo". Una secuencia de realización iría desde el resto más antiguo localizado, el nivel empedrado, que hay que interpretar por su naturaleza como un camino o vía de tránsito exterior a la ciudad. Se situaría posiblemente en un marco cronológico que no iría más allá del período moderno y siendo utilizado todavía en época contemporánea. Sí que se ha pensado en la posibilidad de que lo observado perpetuase una vía de tránsito mucho más antigua, de época medieval o quién sabe si incluso de época romana. En un momento indeterminado se practicó un corte o fosa (ue9) en él, de intencionalidad desconocida. Los elementos más recientes son sin ningún género de duda los dos muros que se unen (ue5 y ue12) y que para su construcción se realizó una trinchera o fosa fundacional que afectó mediante un corte al nivel de camino. La funcionalidad de esta construcción se nos escapa pero, a modo de hipótesis, bien pudiera tratarse de una vivienda o cortinal

a las afueras de la ciudad. En un momento ya en el que no se encontraba en uso se produjo al menos un derrumbe de parte del alzado que cayó fundamentalmente sobre la fosa (ue9) y parte del camino. La fase final en la que se amortizan definitivamente los restos anteriores, hasta su ocultación, se traduce en la construcción de una carretera (ue1 a ue3).

El tratamiento de los restos se realizó mediante una capa de arena lavada de río que cubría tanto el muro como el posible camino, ubicándose el tubo o canalización de gas en un lateral de aquél ya que quedaba hueco suficiente para la coexistencia de todos estos elementos.



LÁMINA 1

Vista general de la zona 1 de intervención



### LISTADO DE ACTIVIDADES

Nº. Reg.	Nº Intervención	Nombre	Situación
10000		Seguimiento Gas-Camino Viejo de Mirandilla	Camino Viejo de Mirandilla

Act.	Identificación	Unidades que la integran	Período y etapa
1	Pavimentos calle actual	1-2-3	Contemporáneo, Siglos XIX-XXI
2	Construcción agropecuaria o cortinal	5-12	Contemporáneo, Siglos XIX-XXI
3	Fosa	9-10	Contemporáneo, Siglos XIX-XXI

### LISTADO DE UNIDADES ESTRATIGRÁFICAS

Nº. Reg.	Nº Intervención	Nombre	Situación
10000		Seguimiento Gas-Camino Viejo de Mirandilla	Camino Viejo de Mirandilla

UE	Identificación	Anterior a:	Coetáneo a:	Posterior a:	A	Cronología
1	Capa asfáltica			2	1	Siglos XIX-XXI
2	Zahorra	1		3	1	Siglos XIX-XXI
3	Zahorra	2		4	1	Siglos XIX-XXI
4	Estrato de color marrón oscuro	3		5		Siglos XIX-XXI
5	Muro	4-¿6?		7-¿9?-¿10?	2	Siglos XIX-XXI
6	Capa arcillosa de color anaranjada	4		¿5?-8		Siglos XIX-XXI

UE	Identificación	Anterior a:	Coetáneo a:	Posterior a:	A	Cronología
7	Nivel compactado de piedras	6-8,9-10				Siglos XV-XVIII
8	Estrato de color marrón claro	6		7		Siglos XIX-XXI
9	Fosa	4-6-8,10		6-7, 5	3	Siglos XIX-XXI
10	relleno de ue.9	4-6-8		9	3	Siglos XIX-XXI
11	Nivel de destrucción	8		9-10		Siglos XIX-XXI
12	Muro	4	5	6-7	2	Siglos XIX-XXI

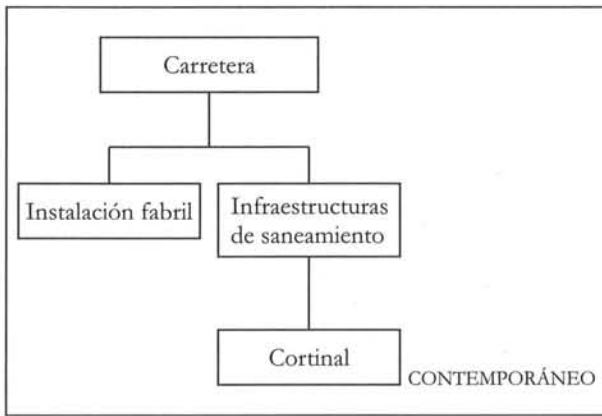


DIAGRAMA OCUPACIONAL ZONA 2

### ZONA 2.- CAMINO VIEJO DE MIRANDILLA-CTRA. DE LA CORCHERA (Nº Registro 10.001)

La actuación en cuestión tuvo lugar entre los días 5 y 9 de noviembre de 1999 en un lugar del Camino Viejo de Mirandilla próximo a la rotonda de la Ctra. de la Corchera, a unos 400m de la intervención en la denominada Zona 1.

Tras documentar los niveles correspondientes al aglomerado (ue1) y a un par de capas de zahorra (ue2 y ue3) se registró, por debajo de ellos, la presencia de dos estratos de relleno/nivelación superpuestos (ue4 y ue5). El primero de ellos de color negro, escasa potencia (12cm) y extensión, además de un carácter más plástico que los anteriores. El segundo contaba con un color marrón e igualmente poca consistencia aunque con presencia de trozos de ladrillo, plásticos y algunos huesos. Éste cubría a un estrato horizontal definido por su naturaleza hormigonada a partir de un mortero de cal y cantos de río (ue6). La longitud era de alrededor de 3m y el espesor de 10cm y se disponía sobre una especie de preparado de tierra y piedras (ue7), en la zona superior, y de ladrillo machacado y argamasa de cal rica en arena, en la inferior. Esta capa sólo se ha podido documentar en el perfil sur, puesto que en el norte aparecía un estrato endurecido de tierra color marrón oscuro con piedras de pequeño y mediano tamaño (ue8), situado bajo ue6. Por debajo de aquél se localiza una capa compactada de ladrillo y mortero pobre en cal (ue9) que no tiene nada que ver con lo documentado hasta ahora (inclu-

yendo ue7).

Unos 35 metros hacia el oeste (casi a la altura de la rotonda de la ctra. de la Corchera), debajo de ue3, se ubicó un estrato de 27cm de espesor compuesto de tierra de color marrón oscuro, con presencia abundante de fragmentos de ladrillo y piedras de escaso tamaño, todo ello con una textura poco compacta. Se le ha denominado ue10 y cubre a una capa de 12cm de espesor y 1,5m de longitud de naturaleza terrosa y mezclada con ladrillo machacado (ue11). Ésta se sitúa por encima de otro estrato (ue12) muy compacto y de tierra marrón oscura con bastantes piedras y con una placa cuadrada de hierro incrustada.

Algunos metros todavía más hacia el oeste de los restos anteriores y en la misma zanja se tuvo la oportunidad de registrar dos estratos superpuestos (ue13



LÁMINA 2

Vista general de la zona excavada

y ue14) que cubrían a un gran muro de mampostería (ue15). Con respecto al primero de los dos estratos de relleno (ue13) hay que precisar que guarda gran parecido con ue10 por lo que es posible que estemos ante la misma realidad. La segunda de las capas está compuesta de roca natural disgregada ("tosca"), tiene una extensión que le permite cubrir a ue15 y un espesor de apenas 10cm. En cuanto a dicho muro, parece con más sentido hablar de una cimentación con parte quizá del arranque de una estructura muraria. Está formado por piedras de mediano-gran tamaño trabadas con tierra, restos de cal y fragmentos de ladrillo, que posee una orientación ligeramente sesgada norte-sur con respecto al eje de la zanja. En cuanto a sus dimensiones hay que matizar que se conserva en dos tramos no unidos, con un espacio central vacío. El primero de los tramos tiene 7,47 x 40 x 28cm, mientras que el segundo es mayor al contar con 11,80 x 50 x 28cm. La realización de esta estructura se ha llevado a cabo excavando una trinchera (ue16) en el terreno natural. Así cuenta con una longitud similar a la del muro y una anchura de 0,58m rellena de una mezcla de tierra de color marrón con trozos de ladrillo y piedras junto a otra de color verdoso y estructura granulosa (roca disgregada). Este relleno se ha definido como ue19. Las dos últimas unidades reseñables tienen que ver con una canalización de aguas residuales en fibrocemento (ue18) y la fosa realizada para alojarla (ue17). La realización de esta última ha conllevado el arrasamiento parcial de la parte superior de uno de los extremos del muro antes reseñado (ue15), concretamente del situado más al norte. Una vez dejada atrás esta canalización el muro continúa por la zona del perfil septentrional.

La interpretación de los variados restos descritos en esta zona adolece de la misma problemática expuesta para la primera por lo que no vamos a entrar en las mismas consideraciones. En estos momentos el factor más importante a tener en cuenta en esta zona es la existencia aquí, hasta hace pocos años, de un gran centro industrial como era la Corchera. Su extensión era bastante considerable por lo que abarcaba buena parte de la zona en cuestión.

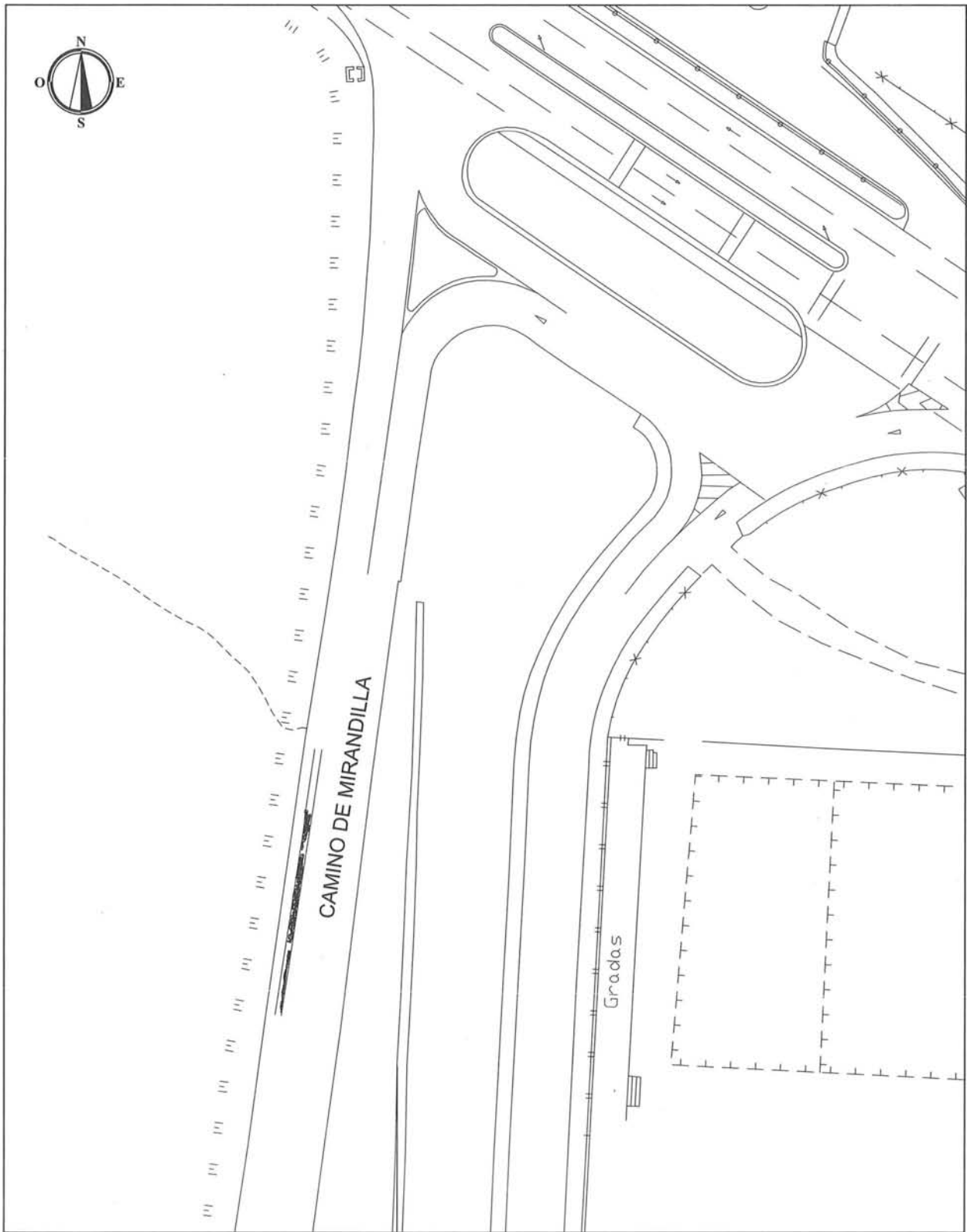
Bajo esta premisa se puede plantear, con grandes posibilidades de acierto, que la gran mayoría de los restos hay que adscribirlos a dicha industria y temporalmente tendrían su razón de ser en época contemporánea (siglo XX). De tal forma que estaríamos ante distintas estancias y espacios encuadrados en sus límites espaciales. Tal es el caso de ue6 que sería el pavimento de una de dichas estancias y que contaría con un preparado previo (ue7). Otro de los suelos, pavimentos o preparados podrían haber estado al aire libre (ue8, ue9, ue11 y ue12) para actividades relacionadas quizá con la deposición o exposición de la materia prima (corcho). Los estratos que significaban la amortización de estas estructuras serían ue4, ue5 y ue10.

Menos luz arroja la existencia de un muro de enormes dimensiones (ue15) aunque tampoco es descartable que constituyese el testimonio del perímetro o recinto exterior de la fábrica de transformación de corcho. Por la situación, en el extrarradio de la ciudad, en una zona próxima al valle del Albarregas y con posibilidades agropecuarias, podía constituir asimismo un muro delimitador de propiedades (cortina). El que aparezca cortado puede deberse al hecho de que estemos ante un vano o puerta. Sea lo que fuere, el marco cronológico en el que insertarlo, si bien muy dudoso por la ausencia de más datos, lo vamos a trazar a grandes rasgos en época contemporánea.

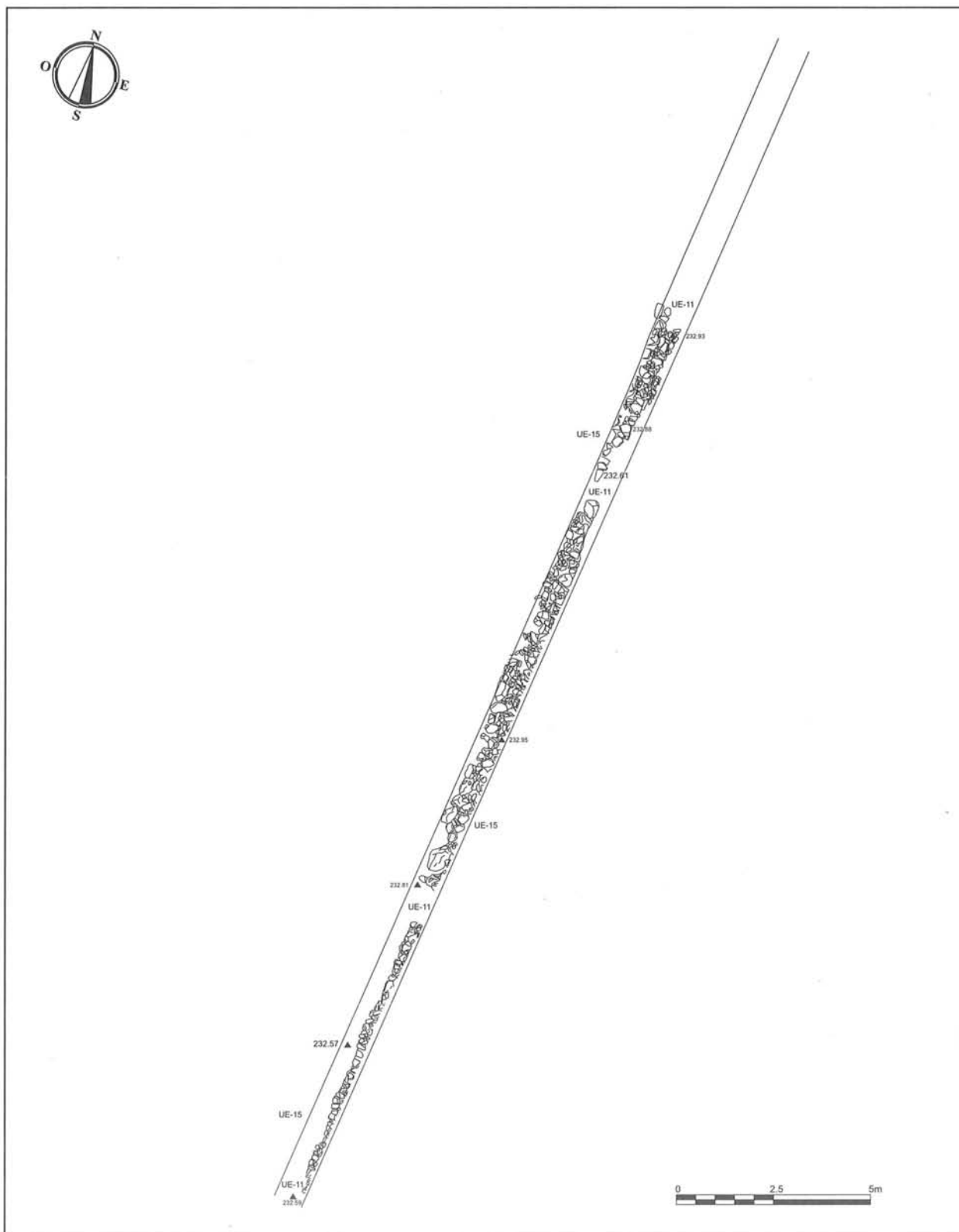
A una fase más reciente se debe la existencia de la canalización de aguas residuales (ue17 y ue18) que como se ha comentado ha sido realizada afectando a parte del muro anterior.

La culminación de este proceso evolutivo se ha llevado a cabo con el trazado de una carretera asfaltada (ue1) y los consiguientes niveles de relleno/nivelación por medio de capas de zahorra (ue2 y ue3).

El tratamiento de los restos ha consistido en su preservación mediante la cubrición con una capa de arena lavada de río. El tubo de gas se ha asentado en la parte superior de esta capa ya que la cota de los restos así lo permitía.



**LÁMINA 3**  
Plano de situación de la zona 2



**LÁMINA 4**

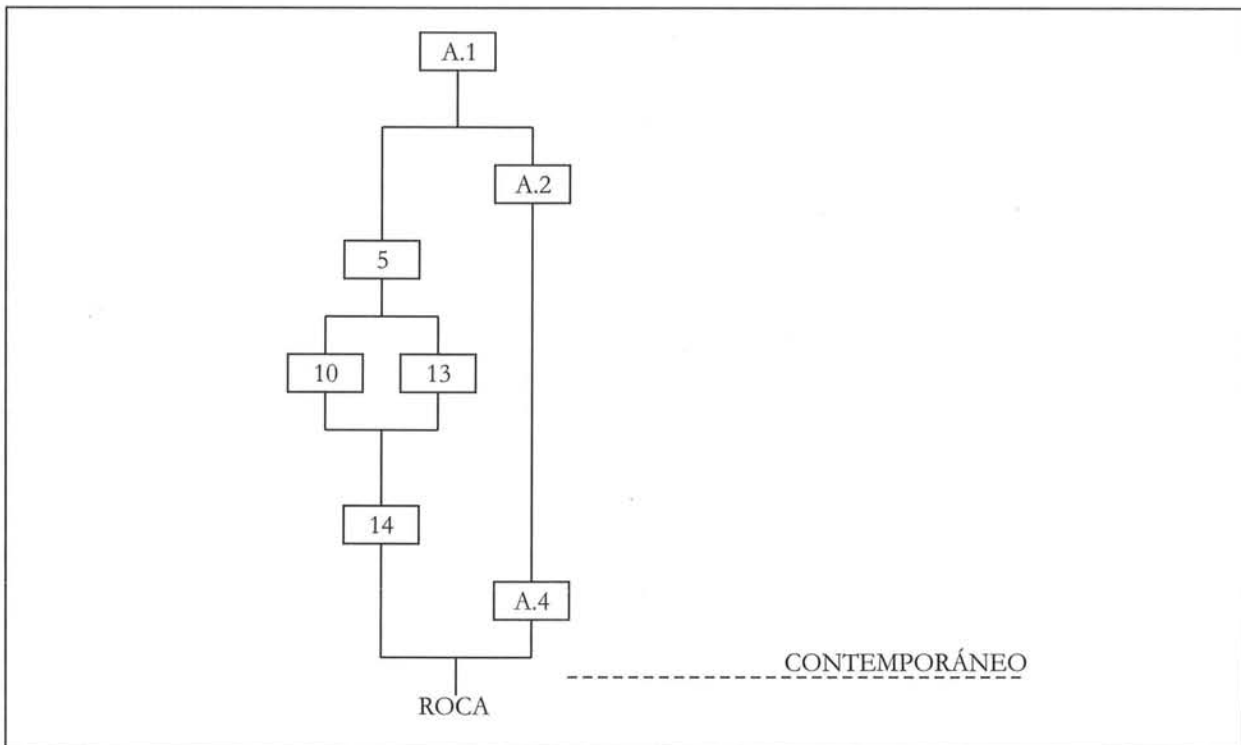
Plano de los restos documentados en la zona 2



**LISTADO DE ACTIVIDADES**

Nº. Reg.	Nº Intervención	Nombre	Situación
10001		Camino Viejo de Mirandilla-Rotonda Corchera	Seguimiento Gas-Camino Viejo de Mirandilla-Rotonda Corchera

Act.	Identificación	Unidades que la integran	Período y etapa
1	Pavimento calle actual	1-2-3-4	Contemporáneo, Siglos XIX-XXI
2	Red de saneamiento.	17-18	Contemporáneo, Siglos XIX-XXI
3	Instalación fabril	6-7-8-9-11-12	Contemporáneo, Siglos XIX-XXI
4	Posible Cortinal	15-16-19	Moderno, Siglos XV-XVIII

**DIAGRAMA DE ACTIVIDADES, ZONA 2**

**LISTADO DE UNIDADES ESTRATIGRÁFICAS**

Nº. Reg.	Nº Intervención	Nombre	Situación
10001		Camino Viejo de Mirandilla-Rotonda Corchera	Seguimiento Gas-Camino Viejo de Mirandilla-Rotonda Corchera

UE	Identificación	Anterior a:	Coetáneo a:	Posterior a:	A	Cronología
1	Aglomerado			2	1	Siglos XIX-XXI
2	Zahorra de color marrón oscuro (casi negro)	1		3	1	Siglos XIX-XXI
3	Zahorra de color anaranjado	2		4	1	Siglos XIX-XXI
4	Capa de color negro (relleno)	3		5	1	Siglos XIX-XXI
5	Estrato de relleno	4		6		Siglos XIX-XXI
6	Estrato hormigonado	5		7-8-9	3	Siglos XIX-XXI
7	Capa de escayola	6			3	Siglos XIX-XXI
8	Estrato endurecido (tierra y piedras)	6		9	3	Siglos XIX-XXI
9	Estrato de ladrillo y mortero pobre en cal	8			3	Siglos XIX-XXI
10	Estrato de relleno/abandono de ue.11 y ue.12	3		11-12		Siglos XIX-XXI

UE	Identificación	Anterior a:	Coetáneo a:	Posterior a:	A	Cronología
11	Estrato de tierra y ladrillo	1-2-3-10	9	12	3	Siglos XIX-XXI
12	Estrato de tierra marrón oscura con bastantes piedras.	11	¿8?		3	Siglos XIX-XXI
13	Estrato marrón	13	¿10?	14		Siglos XIX-XXI
14	Capita de tosca picada	13		15		Siglos XIX-XXI
15	Muro (cimentación o arranque)	13-14			4	Siglos XV-XVIII
16	Fosa o trinchera de ue.15	13,15-19		14	4	Siglos XV-XVIII
17	Fosa de canalización de saneamiento	1-2,18		3-13-14-15, 15	2	Siglos XIX-XXI
18	Relleno de ue.17+tubería de fibrocemento	1-2		17	2	Siglos XIX-XXI
19	Relleno de ue.16			16	4	Siglos XIX-XXI

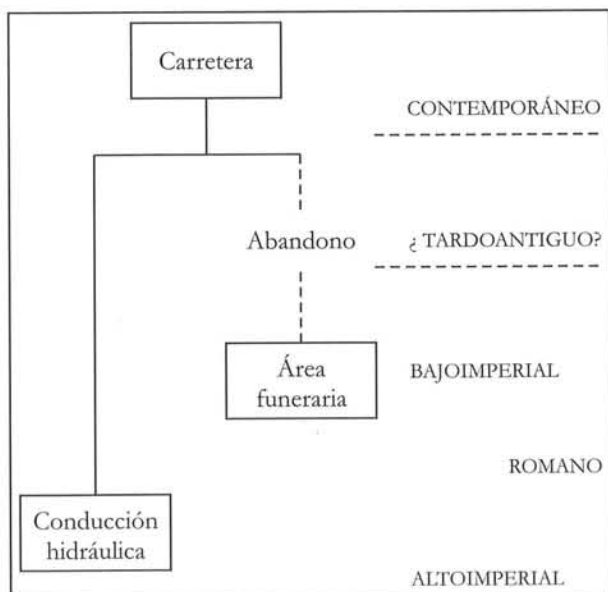


DIAGRAMA OCUPACIONAL, ZONA 3

### ZONA 3- AVENIDA VÍA DE LA PLATA (Nº de Registro: 10.002)

Las obras de instalación de la red de distribución de gas por la avda. Vía de la Plata alternaron períodos de clara actividad con otros en los que existía una evidente inactividad, entre otras razones por la densidad del tráfico en una arteria importante de entrada y salida de todo tipo de vehículos.

El seguimiento arqueológico de las obras en esta zona proporcionó la oportunidad de documentar y preservar la existencia de restos arqueológicos de variada significación. Por razones de periodicidad en la publicación de los trabajos de esta revista, ahora se darán a conocer los restos registrados en 1999 para, en el próximo número (correspondiente al año 2000) mostrar el resultado de los hallazgos realizados en dicho año.

El primero de los resultados positivos se obtuvo a la altura de las rotonda situada al lado del cementerio de la ciudad. Una vez se cortó la capa de aglomerado asfáltico (ue1) y se retiró un nivel de zahorra de color gris azulado, de 54cm de potencia, apareció un estrato de relleno de color marrón oscuro (ue3) que cubría a un canal (ue4). Esta estructura consistía en un canal (A7) de entre 1,45 y 2m de longitud, una anchura de 58cm y una altura de 1,13m. En realidad se trata de dos muros fabricados en *opus incertum* y

## FICHA TÉCNICA

**FECHA DE LA INTERVENCIÓN:** Noviembre 1999

**FECHA DE LA INTERVENCIÓN:** Noviembre-Diciembre 1999

**UBICACIÓN DEL SOLAR:** Avenida Vía de la Plata.

**CRONOLOGÍA:** Romana (Altoimperial-Bajoimperial) y Contemporánea

**USO:** Funerario, Trama Viaria.

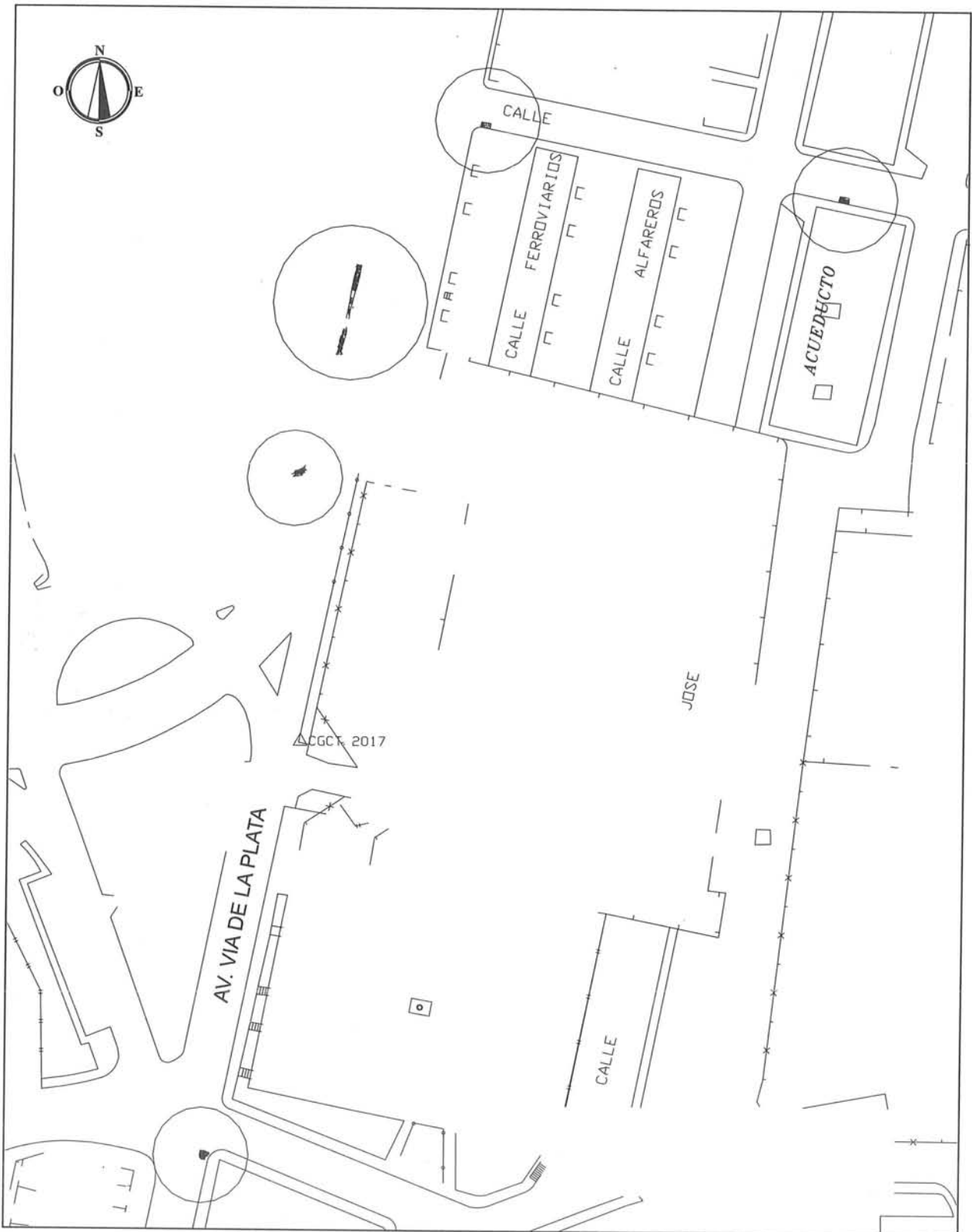
**PALABRAS CLAVES:** Extramuros, Área funeraria, Calzada, Mausoleo, Inhumaciones.

**EQUIPO:** Arqueólogo: José Antonio Estévez Morales; topógrafo: Francisco J. Pacheco Gamero; dibujantes: José Antonio Jiménez y Joaquín Suárez Macías; operarios: Manuel Sánchez Benítez, Daniel Suárez y Pedro José Ruiz.

revestidos por su cara interna con *opus signinum* en lo que sería el *specus* o canal propiamente dicho. En cuanto a las dimensiones de los dos muros serían en longitud iguales a las del canal mientras que su anchura es de 47-48cm. Hay que reseñar que el revestimiento llega aproximadamente hasta la mitad del alzado terminando en cuarto de caña, siendo a partir de ahí y hacia arriba muy visible la fábrica de mampostería con piedras muy bien careadas. Para su realización se practicó una trinchera excavada en la roca lo que proporcionaba una seguridad constructiva añadida. El aspecto general de la construcción es bueno a pesar del tiempo transcurrido. No se observa sin embargo ningún tipo de cubrición (bóveda) aunque es evidente que lo llevaba y que se ha perdido. Al interior se registró un relleno (ue5) de tierra de color marrón rojizo con abundante presencia de nódulos de cal, algunas piedras quizá producto de la destrucción de la bóveda y restos vegetales (maderas).

En la misma avenida pero unos 120m más abajo ya próximo a la rotonda situada al comienzo de la Ronda de los Eméritos se hallaron nuevos restos arqueológicos de indudable interés.

Los dos primeros estratos tenían que ver con una



**LÁMINA 5**

Plano de situación de la zona 3

capa de aglomerado asfáltico (ue7) y con un estrato de tierra y pequeños cantos de río a modo de zahorra (ue8). Seguía una capa de 40cm de espesor y color marrón oscuro, con cierta presencia de piedras y pequeños nódulos de cal (ue9), la cual cubría a otro estrato de tierra rojiza y de textura arcillosa (ue10) con fragmentos de ladrillo. Esta última cubre y rellena a una estructura de *opus caementicium* (ue11), con forma cuadrangular en U cuyos lado más largo es el que forma la base de la figura, siendo los dos lados restantes mucho más cortos. Las dimensiones totales no pueden ser precisadas porque sus límites se salen de la amplitud de la zanja, aunque para la parte estudiada es de 4,47 x 0,75 x 6cm. El aparejo es de piedras (cantos de río y cuarcitas) de pequeños-mediano tamaño trabadas con cal. En el extremo sur del lado más largo observable (parte superior del alzado) se aprecia un corte en el que faltan algunos de los elementos de la fábrica original. Hacia el suroeste de la construcción se ha documentado una especie de plataforma (ue18) con forma rectangular (1,47 x 60 x 12cm) que se introduce bajo el nivel de base de aquélla. Su fábrica es de *opus caementicium* con aparejo pétreo muy pequeño y superficie plana, con cierta rugosidad e improntas de haber sido la base de algún otro elemento constructivo, posiblemente sillares de granito.

Otro estrato situado al interior de la construcción rectangular (A2), por debajo de ue10, es ue13 caracterizado por ser un nivel de tierra de color marrón claro con abundante presencia de piedras, nódulos de cal y ladrillo. Su situación espacial la convierte en una de las capas más profundas al interior de ue11, junto a ue16 que es un estrato más arenoso de color marrón claro y reducida presencia de elementos no plásticos (pétreos). Se va a adosar a un estrato arcilloso rojo que se localiza hacia la cara de ue11 y que va a cubrir a un nivel de roca compacta.

En un espacio más o menos centrado con respecto a la parte observada de la construcción de *opus caementicium* (ue11) aparece una fosa rectangular excavada en la roca natural (ue15). Sus dimensiones son de 2,80m de longitud y 60cm de profundidad. En parte es rellenada por ue16 y cubierta por ue13 hacia el extremo norte, mientras que hacia el sur el panorama es distinto por la aparición de una estructura de ladrillo (ue19) que se apoya y se introduce en la fosa




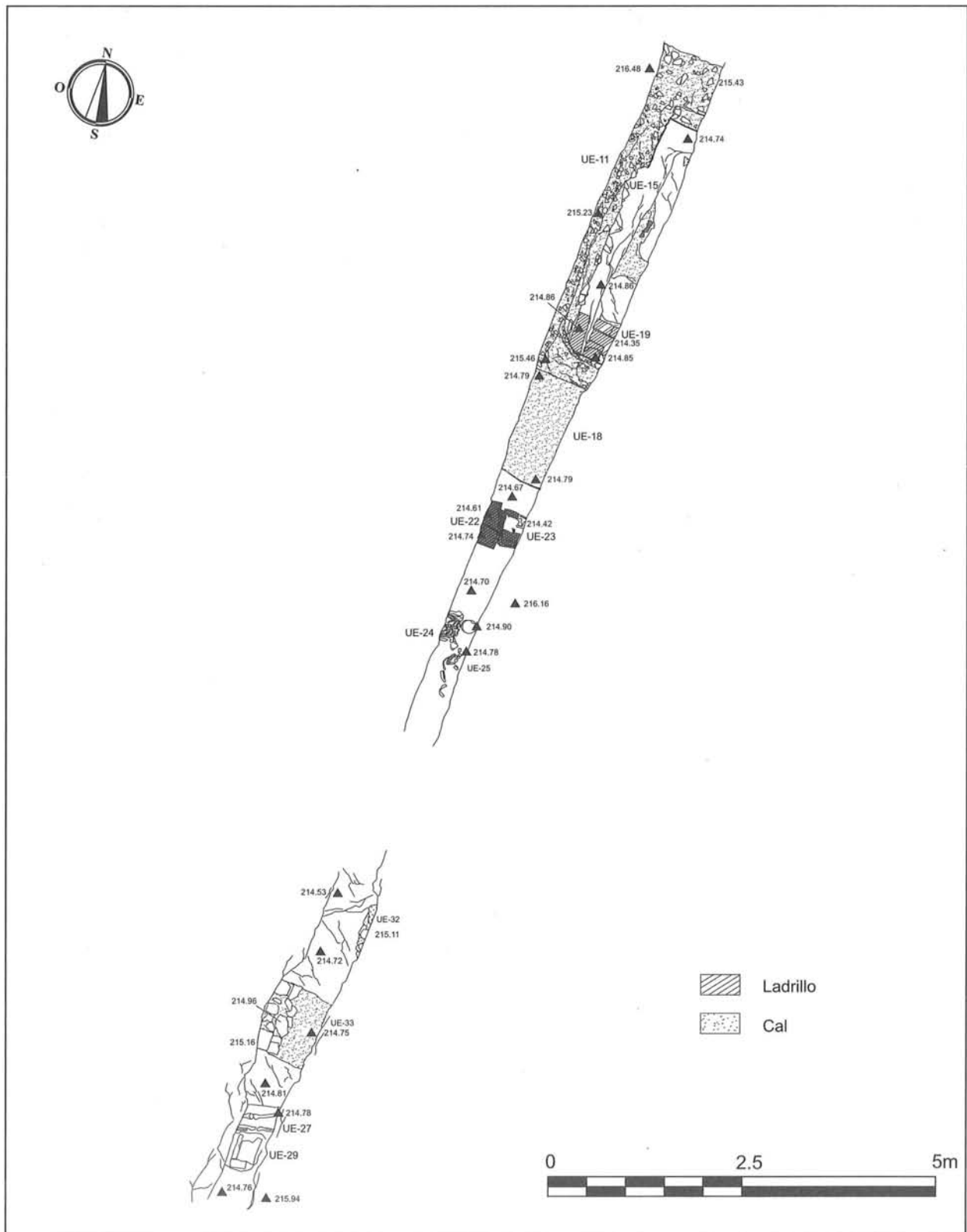
LÁMINA 6

Vista general de la intervención realizada en la zona 3

en cuestión. Esta asociación de ladrillos puede tener relación con los restos aparecidos hacia el oeste de la zanja (ue20). En el primero de los casos estaríamos ante tres filas de ladrillos, en altura, dispuestos horizontalmente y trabados con cal, además de otros sin alineación clara y desplazados. Del deficiente estado de conservación de esta estructura da idea una zona de color entre beige y amarillo con presencia de algún ladrillo (ue20) hacia el centro oeste de la fosa.

Unos dos o tres metros más hacia el sur, en el mismo interior de la zanja, se produce una alteración estratigráfica con respecto al lugar mencionado en el párrafo anterior. La secuencia es de ue7 y ue9 que anteceden a una capa de 16cm de espesor, textura arcillosa y color marrón claro con escasa presencia de piedras (ue12), además de ue9 y ue10.

En este último sector de la zanja, cubiertos por



**LÁMINA 7**

Plano con los restos documentados en la zona 3



LÁMINA 8

Enterramiento (ue 23) localizado en el interior de la zanja

ue10, se anotó una densidad de restos elevada marcada por la presencia de un carácter funerario. El primero de ellos -A6- (apareció hacia el sur de ue11 y ue18, a una cota similar a la de esta última. Se define por una fosa (ue21) practicada en un estrato estéril (roca blanda) de forma rectangular de unas dimensiones (no completas por ceñirse a la zanja) de 49 x 47cm. En su interior se disponía una estructura en forma de caja realizada con ladrillos. Su forma se adaptaría a la de la zanja en cuestión y se ha fabricado con *tegulae*. Las que forman parte de los lados largos, van con los rebordes en posición perpendicular a la base de la fosa y las que conforman el cierre superior tienen los rebordes en posición horizontal y hacia arriba. Algunas de las *tegulae* que conforman la cubierta están partidas y algo hundidas, al igual que una de las laterales que se ha desplazado oprimiendo parte de los restos óseos presentes (ue23). Las medidas totales de la caja no han podido ser determinadas siendo referenciado 50 x 53cm. En referencia al contenido se observan los restos óseos correspondiente a un individuo adulto, concretamente la mitad derecha de la pelvis y parte del fémur

de la pierna derecha, ya que la estrechez de la zanja y el desplazamiento, ya reseñado de algunos de los elementos de la caja de ladrillo, ocultan el resto del esqueleto. Un segundo individuo (ue24) se encontraba a escasa distancia, hacia el sur, del primero, esta vez sin ninguna estructura de fábrica, más bien dispuesto sobre el terreno natural. Al igual que el primero era un individuo adulto del que quedaba a la vista parte del cráneo, caja torácica, columna vertebral, húmero del brazo derecho y del izquierdo. Las dimensiones son de 40 x 43cm y la posición en *decúbito supino*, este-oeste y orientación semejante al enterramiento anterior.

Hacia el sur del enterramiento anterior, a una distancia inferior a un metro, aparecían los restos de al menos otro en un estado de deterioro realmente importante. Era la inhumación de un adulto (ue25) muy fragmentado aunque con elementos claramente observables como parte de la columna vertebral, algunas costillas, parte de la mandíbula inferior (probablemente en dos fragmentos), además de restos de escasa entidad e indeterminados que podrían corresponder al cráneo o a la pelvis. Hablar de unas



LÁMINA 9

Vista de los restos del muro ue 33

medidas más o menos exactas es imposible por la dispersión de lo observable, aun así se puede aportar unas dimensiones de 71 x 19cm, con una orientación noreste-suroeste.

A también escasa distancia hacia el sur tenemos otra tumba (A5) a partir de los restos inhumados del difunto (ue27). La situación es la de una fosa (ue26) practicada en el terreno natural, más claramente observable en el lado norte que en el sur. Las dimensiones de la fosa son de 39 x 40cm y están mediadas por las medidas de la zanja que impiden documentar la totalidad. La orientación es aproximadamente este-oeste correspondiendo el enterramiento a un individuo adulto en posición de *decúbito supino*, del cual se registra la presencia del fémur de cada una de las piernas, la tibia y el peroné, ya que el resto se introduce en ambos perfiles de la zanja. Las medidas

son de 0,40x0,22m. Los restos de la pierna izquierda están muy fragmentados debido a la ubicación de una inhumación (ue30) en caja de ladrillo (ue29) que cortó en su trazado a aquélla. Para ser más exacto, es la fosa excavada (ue28) en el terreno natural la que resultó perjudicial para el enterramiento anexo. La forma de aquélla es más o menos trapezoidal y cuenta con unas dimensiones de 55 x 40cm. En su interior aloja a una caja de ladrillo de 51 x 0,30 x 20cm, con una orientación de noreste-suroeste. En su extremo norte aparece parcialmente rota y deja ver un enterramiento infantil -A4- (ue30) de muy corta edad (no más de 1 año).

Los hallazgos más meridionales y por lo tanto, más recientes en su descubrimiento, tuvieron que ver con un resto constructivo de gran prestancia (A3). Este consistía en un muro de considerables dimensiones (ue33) fabricado en *opus incertum* con mortero de cal, unas dimensiones de 0,77x0,88x0,38m y una orientación sureste-noroeste (semejante a la de ue11). Parte del alzado se conserva hasta la mitad aproximadamente de lo que se observa en la zanja, ya que el resto aparece rebajado o cortado y sólo se observan restos de argamasa de cal (ue31). Se trazó una trinchera en el terreno natural a modo de trinchera fundacional (ue32).

Los descubrimientos hasta aquí reseñados han servido para redundar en el conocimiento que se tenía de los modos y fases de ocupación de esta zona de la ciudad. Importantísimo es resaltar el carácter extramuros de ella, lo que condiciona el tipo de asentamiento y las características de los hallazgos. Fundamental es la presencia, conocida y documentada en intervenciones pasadas y futuras, de una vía de tránsito (calzada) de enorme utilización durante la Antigüedad, como es la Vía de la Plata.

Conocida su presencia y recorrido en las cercanías (Urbanización Jardines de Nuevo Mérida) resultaba posible la aparición de un tramo no aéreo del Acueducto de los Milagros. Así, el primer hallazgo en esta zona de la avda. Vía de la Plata resultó ser aquél (ue4). Ya se ha definido como un canal de *opus signinum* formado por éste y por dos muros corridos también revestidos de dicho material. La ausencia de una bóveda (sí presente en la urbanización antedicha), se debe al arrasamiento producido por el paso del tiempo y acelerado por el proceso constructivo



de las sucesivas vías de entrada y salida de la ciudad. Contrasta evidentemente la “modestia” de este tipo de tramos cubiertos con bóveda e integrados perfectamente en el terreno natural con la espectacularidad del tramo aéreo sobre el cauce del río Albarregas, hasta el punto de que resulta bastante desconocido para la mayoría del gran público. La cronología de esta obra de infraestructura relacionada con el abastecimiento de agua debe retrotraerse a época augustea (siglo I d.C.), siendo el resto más antiguo de los documentados en esta zona, en las obras de canalización del gas.

La idiosincrasia de los testimonios arqueológicos hallados hacia el suroeste ha quedado perfectamente clara tras la descripción del proceso excavatorio. La naturaleza funeraria de este área fue nota definitoria no sólo en la antigüedad, así no hay más que recordar la presencia en esta zona del actual cementerio de la ciudad. Esta última idea como toda afirmación de carácter generalizador se puede matizar por los cambios que se producen a partir del s.V (enterramientos en las proximidades de los sitios de culto), lo que es conveniente recordar. Posiblemente no se deba a una mera casualidad sino a una fosilización de comportamientos y tras la muerte de los habitantes de la ciudad. Pues bien, en época romana ya se concibió esta área como lugar de enterramiento y culto a los difuntos aprovechando la situación extramuros y el discurrir de la Vía de la Plata por las inmediaciones. Las facilidades de acceso de los deudos y los viandantes al sitio preciso de enterramiento eran evidentes con aquella relación espacial. Sin olvidar los pequeños caminos interiores que sin duda existirían y que permitirían la comunicación entre sectores del gran recinto.

La tipología de las manifestaciones funerarias abarca en el presente caso al menos tres tipos bien definidos. En el primero de los casos, encontraríamos una construcción funeraria de cierta monumentalidad como es el mausoleo (A2). Pese a que la investigación se ha limitado a lo incluido dentro de la zanja, este edificio funerario tendría bastantes puntos en común con otros documentados en las afueras de la ciudad, caso del presente frente al hipermercado continente o los hallados en la zona sur. El estado de expoliación en el que se encontraba era evidente con la presencia de estratos propios de tal proceso, así

como el nivel de arrasamiento de la tumba propiamente dicha (A2). Parece ser que se realizó una fosa de forma rectangular al interior del mausoleo (A2) en la que se incluiría una caja de ladrillo que haría las veces de sarcófago. Probablemente en el interior se ubicaría un enterramiento bajo el rito de la inhumación porque entre los restos constructivos hallados no se ha registrado nada que tenga que ver con fuego. No obstante, el estado de los restos no permite afirmar con absoluta seguridad tal cuestión. La presencia de otros enterramientos al interior de la construcción es una realidad que se escapa pero que tampoco es descartable. En cuanto a la existencia de una estructura en *opus caementicium* (A2) sobre la que se asienta el mausoleo puede muy bien indicar una especie de plataforma en la que se colocarían filas de sillares de granito. De este modo el mausoleo no sólo estaría compuesto de los muros propiamente dichos sino que además iría “forrado” de sillares. La monumentalización del edificio funerario se haría evidente, más si cabe si se tiene muy presente que estaría en primera línea de calzada. La cronología de todo este conjunto habría que situarla metodológicamente por la documentación de los ajuares, caso que nos es el nuestro puesto que nunca se ha tenido la posibilidad de registrar los enterramientos completos si no que ha sido la zona que caía en las dimensiones de la zanja. No obstante, no se va a alejar mucho de la realidad cronológica el planteamiento de enterramientos hacia el siglo III-IV d.C, al tratarse de inhumaciones en torno a la Vía de la Plata.

Una segunda tipología sin ninguna connotación temporal, ostensiblemente más modesta, estaría representada por una fosa trazada sobre el terreno natural y revestida por *tegulae* o ladrillos a modo de caja, en cuyo interior se localizaría el difunto en posición de *decúbito supino*. Tal hecho estaría representado por otros enterramientos (A4 y A6), con una cronología semejante a la del mausoleo (A2), centrado por tanto en torno al siglo III d.C. La cercanía entre uno y otros puede venir dada por una asociación intencionada por motivos familiares, profesionales, afectivos etc., o bien, por mera redistribución de espacios en un área densamente ocupada.

La tercera y última tipología es sin duda la más simple ya que consta de una fosa excavada en el terreno natural en la que se dispone el difunto. Ha

sido registrada en otras manifestaciones funerarias (A5, ue.24 y ue.25, tres inhumaciones adultas en poco espacio que siguen aludiendo a una incesante actividad funeraria, en una zona de la ciudad muy deseado por su buena comunicación. Interesa rescatar ahora a A5, puesto que este enterramiento infantil de un individuo que no sobrepasaría el año de edad es ejemplo de la reocupación en el tiempo de los mismos espacios. Parece ser que al producirse la muerte de esta persona se buscó una determinada ubicación que se encontró en parte con la presencia de un enterramiento anterior (ue27). El resultado fue que la fosa excavada para albergar la caja de ladrillo del pequeño individuo conllevó la destrucción parcial de ue27, concretamente de parte de la pierna izquierda y de su fosa de enterramiento (ue26). Si se asigna una cronología bajoimperial (s.III-IV d.C) a

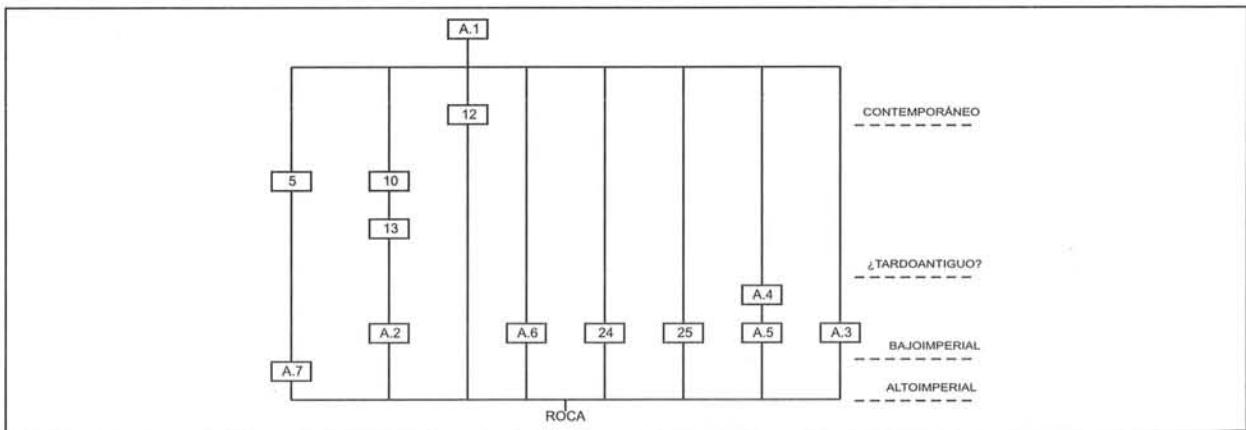
los hallazgos anteriores, algo más reciente sería lógicamente la presencia del enterramiento infantil pero dentro de ese mismo período.

El tratamiento de los restos siguió la misma pauta que en ocasiones precedentes y consistió en una escrupulosa actitud determinada por tres tipos de consideraciones. La primera de ellas tiene su razón de ser en la documentación lo más exhaustiva posible de los restos aparecidos. La segunda tiene que ver con el mayor de los respetos hacia la idiosincrasia de los testimonios arqueológicos hallados, en este caso de tipo funerario, con lo que se consiguió afectar mínimamente su entidad, tomando la decisión de dejar todo en su sitio original es decir donde fue concebido. La tercera de las cuestiones fue consecuencia de la anterior y se centró en cubrir los restos con arena lavada de río, colocando el tubo encima de esta capa.

**LISTADO DE ACTIVIDADES**

Nº. Reg.	Nº Intervención	Nombre	Situación
10002		Canalización Gas-Avda. Vía de la Plata	Avda. Vía de la Plata

Act.	Identificación	Unidades que la integran	Período y etapa
1	Pavimento actual avenida.	1-2-3-7-8-9	Contemporáneo, Siglos XIX-XXI
2	Mausoleo	11-14-15-16-17-18-19-20	Romano, Bajoimperial (III-V)
3	Muro de mausoleo	31-32-33	Romano, Bajoimperial (III-V)
4	Tumba de inhumación.	28-29-30	Romano, Bajoimperial (III-V)
5	Tumba de inhumación	26-27	Romano, Bajoimperial (III-V)
6	Tumba de inhumación en caja de tegulae	21-22-23	Romano, Bajoimperial (III-V)
7	Conducción hidráulica romana	4-6	Romano, Altoimperial (-II)



**DIAGRAMA DE ACTIVIDADES, ZONA 3**

## LISTADO DE UNIDADES ESTRATIGRÁFICAS

Nº. Reg.	Nº Intervención	Nombre	Situación
10002		Canalización Gas-Avda. Vía de la Plata	Avda. Vía de la Plata

UE	Identificación	Anterior a:	Coetáneo a:	Posterior a:	A	Cronología
1	Aglomerado asfáltico			2	1	Siglos XIX-XXI
2	Zahorra	1		3	1	Siglos XIX-XXI
3	Estrato marrón	2		4-5	1	Siglos XIX-XXI
4	Tramo de acueducto	3,5			7	Altoimperial (-II)
5	Relleno al interior de ue.4	3		4		Tardoantiguo
6	Fosa de ue.4	3,4			7	Altoimperial (-II)
7	Aglomerado asfáltico			8	1	Siglos XIX-XXI
8	Zahorra	7		9	1	Siglos XIX-XXI
9	Estrato de tierra marrón.	8		10	1	Siglos XIX-XXI
10	Estrato de tierra marrón-rojizo.	9		11		Tardoantiguo
11	Mausoleo	10,10-13		18	2	Bajoimperial (III-V)
12	Capa de tierra marrón clara	8		10		Siglos XIX-XXI
13	Estrato marrón oscuro	10		11		Tardoantiguo
14	Estrato rojizo arcilloso		¿10?		2	Tardoantiguo
15	Estrato arcilloso-limoso de color rojo	10-13,17			2	Código Erróneo
16	Estrato arenoso de color marrón claro	13		15	2	Tardoantiguo
17	Fosa que corta a roca natural (a ue.15).	13,16		15	2	Bajoimperial (III-V)
18	Estructura de opus caementicium (plataforma de sillares)	10,11			2	Bajoimperial (III-V)

UE	Identificación	Anterior a:	Coetáneo a:	Posterior a:	A	Cronología
19	Estructura de fábrica de ladrillo.	13	20	17	2	Bajoimperial (III-V)
20	Lecho de cal y ladrillos	13	19	17	2	Bajoimperial (III-V)
21	Fosa de inhumación a base de legulae	10,22			6	Bajoimperial (III-V)
22	Caja (sarcófago) de legulae	10,23			6	Código Erróneo
23	Inhumación de adulto en caja de legulae	10-22		22	6	Bajoimperial (III-V)
24	Inhumación sobre roca sin fosa.	10				Bajoimperial (III-V)
25	Inhumación sobre roca al lado de ue.24	10				Código Erróneo
26	Fosa de inhumación (piernas-fémur y rótulas)	10,27,28			5	Bajoimperial (III-V)
27	Inhumación al interior de ue.26.	10,28		26	5	Bajoimperial (III-V)
28	Fosa que alberga a ue.29 y ue.30	10,29			4	Bajoimperial (III-V)
29	Caja de ladrillo (enterramiento infantil).	10		28	4	Bajoimperial (III-V)
30	Inhumación infantil propiamente dicha	29				Bajoimperial (III-V)
31	Corte o rebaje en un muro de grandes proporciones	10		33	3	Código Erróneo
32	Trincheras de muro de mausoleo	10,31			3	Bajoimperial (III-V)
33	Gran muro	10			3	Bajoimperial (III-V)

