

# Posible edificio funerario de época altoimperial

*Intervención arqueológica realizada "Plantonal de la Vera"*

ANA M<sup>a</sup> BEJARANO OSORIO

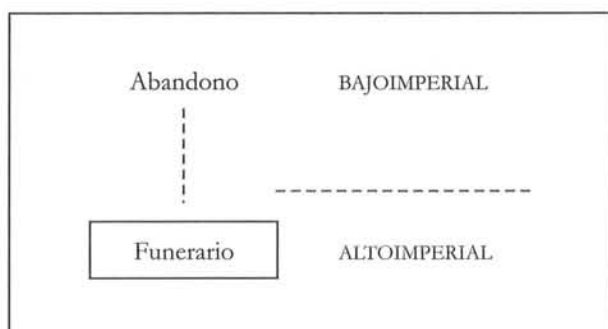


DIAGRAMA OCUPACIONAL

## FICHA TÉCNICA

**Fecha de la intervención:** Noviembre de 1999.

**Ubicación del solar:** Plantonal de la Vera. 29-SQD-81 S. Parcela A-12. N<sup>o</sup> de reg: 8018

**Cronología:** Altoimperial (siglo I-II d.C.).

**Uso:** Espacio funerario.

**Palabras claves:** Extramuro.

**Equipo de trabajo:** Arqueóloga: Ana M<sup>a</sup>. Bejarano Osorio; dibujante: Valentín Mateos; topógrafo: Fco. Javier Pacheco Gamero; empresa contratada: ARQVEO-CHECK, S. L.; Empresa Constructora: PECUNE

## BIBLIOGRAFÍA

BENDALA GALÁN, M. (1979): "Las necrópolis de Mérida." *Actas del Bimilenario de la ciudad de Mérida. Augusta Emerita*. Madrid, pp. 141-161.

MÁRQUEZ PÉREZ, J. (1998): "Nuevos datos sobre la dispersión de las áreas funerarias de *Emerita Augusta*". *Memoria*, II, pp. 291-302.

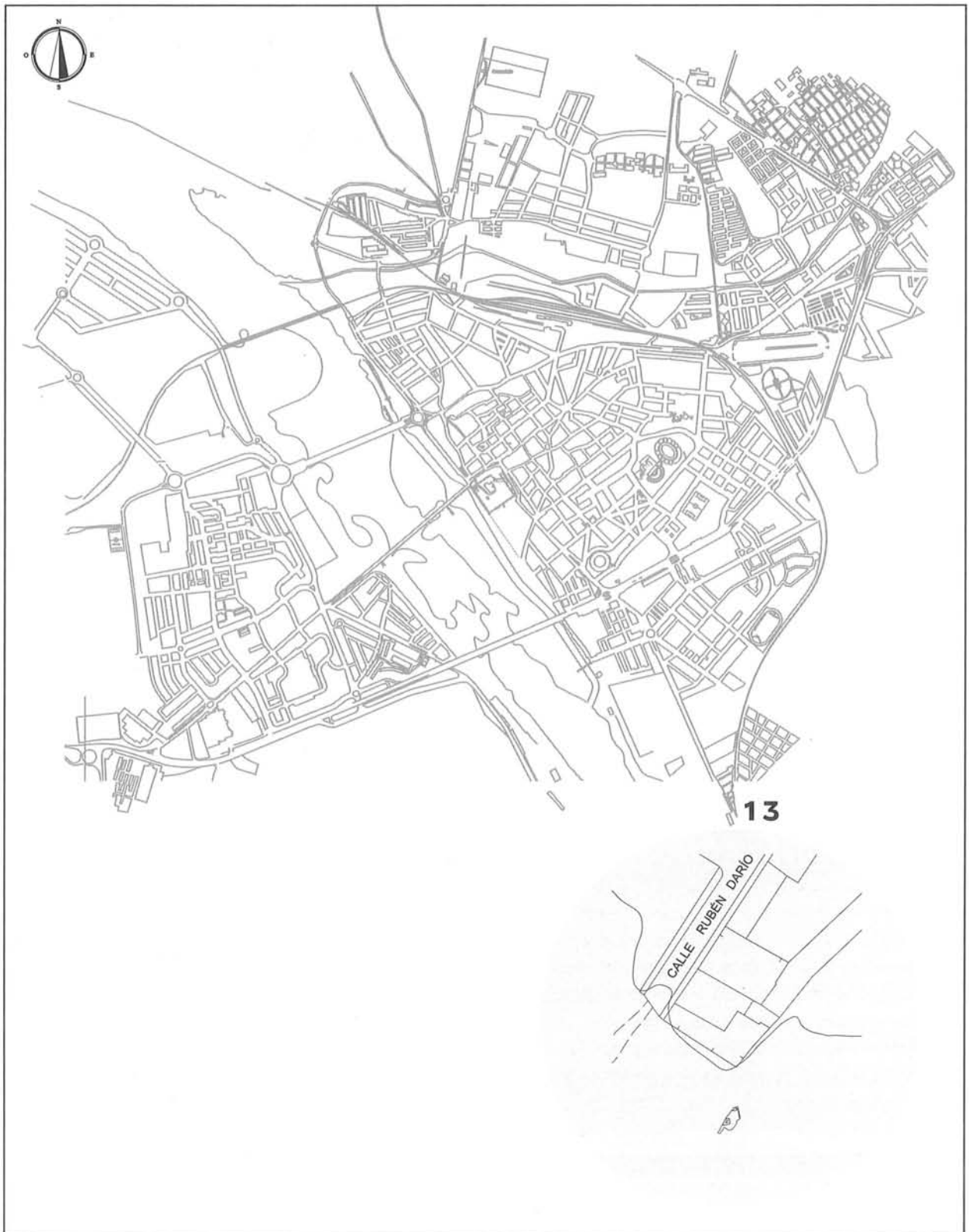
MOLANO, J., ALVARADO, M. (1994): "La evolución del ritual funerario de *Augusta Emerita* como indicador del cambio social, ideológico y religioso". *Actas dos Trabalhos de Antropologia e Etnologia*. Vol. XXXIV. Porto, 1994. pp. 321-350.

SÁNCHEZ BARRERO, P.D. (2000): "Trabajos desarrollados por el

equipo de seguimiento de obras". *Memoria* 4, pp. 413-462.

SÁNCHEZ BARRERO, P.D., MARÍN, B. (2000): "Caminos periurbanos de Mérida". *Memoria* 4, pp. 549-570.

SÁNCHEZ SÁNCHEZ, G. (1998): *Informe*. Reg. 2077.



## PRESENTACIÓN.

Atendiendo a la solicitud presentada por la constructora Pecune, se ha realizado el seguimiento arqueológico de la apertura de una zanja de 100 m. de longitud destinada a la colocación de tubos de la red de saneamiento de la ciudad. El resultado de los trabajos de seguimiento dio negativo en su mayor parte limitándose la excavación a una pequeña zona situada en el extremo de la zanja más próximo a la barriada.

## CONTEXTUALIZACIÓN.

El solar se sitúa en el sector meridional de la ciudad constatado como una gran área funeraria cuyos vestigios más antiguos se van concentrando junto a la actual carretera hacia la población de Don Álvaro. Paralelo a esta carretera, se dispone la calzada hacia *Corduba* que constituye la prolongación del cardo máximo (Barrero-Marín, 1998: 559). A una cierta distancia de la ciudad la vía romana aparece cruzada por la línea férrea sobreelevada lo que ha permitido su conservación. Es en torno a esta vía donde se ha sacado a la luz una alineación de mausoleos a la altura de la Urbanización Puerta del Sur distanciándose a ambos lados de la misma. En algunas zonas, surgen grupos de sepulturas tanto de inhumación como incineración que ocupan espacios vacíos entre dichas estructuras.

Aún cuando ésta barriada, situada en la margen izquierda de la vía, constituye una zona potencialmente negativa, sin embargo las últimas intervenciones llevadas a cabo en los alrededores han constatado la existencia de un área de enterramientos que se desarrolla en torno a la calzada hacia *Corduba* vía de la cual se ha podido conocer parte de su trazado y pavimentación en esta parte de la ciudad (Sánchez, 1998: 438) así como restos de estructuras domésticas y de carácter industrial próximas al río.

Antecediendo a nuestra intervención en este solar, el Consorcio de la Ciudad Monumental había supervisado la realización de las obras de canalización llevadas a cabo por la empresa Carija S.L. Durante estos trabajos se documentó la existencia de "una estructura con fábrica de ladrillos machacados..." orientada norte-sur y delimitada al oeste y sur por dos muretes de *opus caementicium* y al este por una construcción de ladrillos, cronológicamente

datada entre los siglos II-IV d.C. (Sánchez, 1999). Esta edificación se relaciona directamente con los vestigios que hemos podido documentar ya que forman parte de la misma obra.

## INTERVENCIÓN.

Los trabajos de seguimiento que hemos llevado a cabo durante el mes de noviembre consistieron en el control de la zanja de 1'35 cm. de ancho x 100 m. de longitud, zanja que ha sido excavada mediante medios mecánicos. En el momento en que nos encontrábamos con vestigios arqueológicos se continuaron las labores con medios manuales.

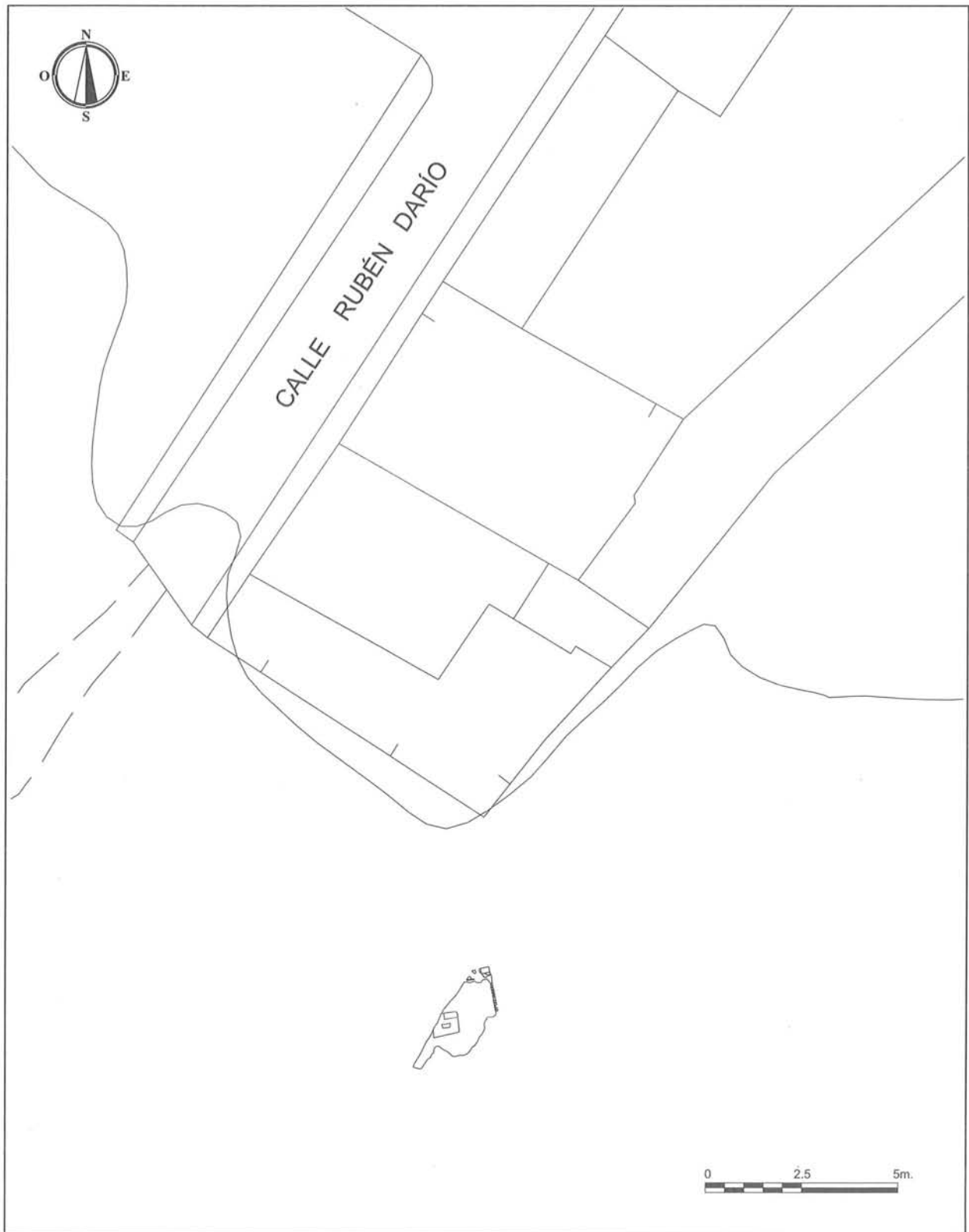
## DESARROLLO DE LA EXCAVACIÓN.

La apertura de la trinchera ha permitido documentar dos niveles de relleno previos a los restos arqueológicos. La u.e. 1 corresponde al manto vegetal que aparece cubriendo un nivel de tierra arcillosa bastante compactada con potencia variable, u.e. 2.

Bajo este estrato pudimos registrar los primeros vestigios que corresponden con un nivel de cenizas y carbones, u.e. 3, muy arrasados que aparecen en el centro de la zanja y se observan igualmente en el perfil. Excavada esta unidad de escasa potencia, no encontramos ningún elemento material asociado. A 20 m. de la misma e igualmente en el centro de la zanja, aparecieron sucesivos fragmentos de ladrillo compactados con tierra arcillosa, u.e. 4, que una vez limpiados pudimos observar como carecían de unidad, estando muy arrasados.

Tras un seguimiento exhaustivo del rebaje de la zanja donde durante más de sesenta metros no se pudo apreciar la existencia de restos arqueológicos, en el tramo final de la misma y próximos a la barriada de Plantonal de la Vera, nos encontramos con una estructura muraria por lo que se dieron por finalizados los trabajos de la máquina para así poder realizar la excavación manual de los vestigios hallados.

Los restos arqueológicos se debían de asociar con una única actividad constructiva, la A-1. Dicha actividad estaba configurada por una serie de muros y un pavimento de *opus signinum* que se fueron excavando en función del ancho de la zanja por lo que la documentación de los mismos es parcial. Inicialmente, en el perfil trazado por la máquina se podía observar la



**LÁMINA 1**  
Plano general de situación de los restos

presencia de fragmentos de ladrillos compactados por tierra arcillosa que estaban desplazados de su lugar original. Junto a estos ladrillos, aparecían en el corte lateral los restos de una estructura muraria de *opus caementicium* y en el centro de la zanja un segundo muro igualmente de *opus caementicium* muy arrasado. Ambas construcciones asentaban sobre un nivel de tierra arcillosa muy compactada, u.e. 5.

Amortizado por el estrato arcilloso u.e. 2, se procedió a excavar en planta los restos de este segundo muro a la vez que se demarcaba el trazado de una nueva construcción muraria ubicada en un lateral siendo parcialmente visible en superficie y que delimitaba el contorno de un pavimento de *opus signinum*.

Dicho muro se asociaba con una construcción de fragmentos de ladrillos y piedras trabadas con mortero de cal que remataba en una baldosa de ladrillo. No se documentó en su longitud total debido a que aparecía cortado por la zanja anterior u.e. 12 realizada por Carija. Trabado a este muro configurando una esquina, se conservaban los restos de otra estructura, semejante de la que únicamente hemos podido documentar algunas piedras sueltas adentrándose hacia los perfiles.

Ocupando el espacio delimitado por estos muros o cimentaciones, se ha excavado un pavimento de *opus signinum* de buena calidad que aparece algo arrasado en algunas zonas del mismo. En uno de los extremos del suelo se dibuja en la superficie un rectángulo de *opus signinum* que se eleva ligeramente del nivel del pavimento.

En el perfil del corte efectuado por la máquina, se podía apreciar la “cama” de cimentación del pavimento consistente en un conglomerado de roca natural fragmentada y arcilla.

## EVOLUCIÓN HISTÓRICA DE LA OCUPACIÓN DEL SOLAR.


Como ya hemos establecido, nos hallamos en una zona extramuros próxima a un área de enterramientos cuyos vestigios son fácilmente localizables sobre el terreno.

Teniendo en cuenta la proximidad a un espacio funerario, la aparición de estratos de cenizas y carbones o ladrillos fragmentados en la zanja se podrían interpretar como restos asociados a sepulturas bien fuesen de incineración o inhumación. Sin embargo, la escasa entidad de los mismos unida a la ausencia total



LÁMINA 2

Estructura u.e. 6 conformando esquina con la u.e. 9 ambas delimitando el contorno del pavimento u.e. 7

**LÁMINA 3**

Pavimento u.e. 7. En el centro de la foto se puede apreciar la estructura rectangular de *opus signinum* perfectamente identificada del resto de la solera

de cualquier objeto material nos impide corroborar esta hipótesis. El estado de conservación de los vestigios, muy arrasados, permitiría afirmar que ya desde antiguo estas estructuras sufrieron un expolio sistemático.

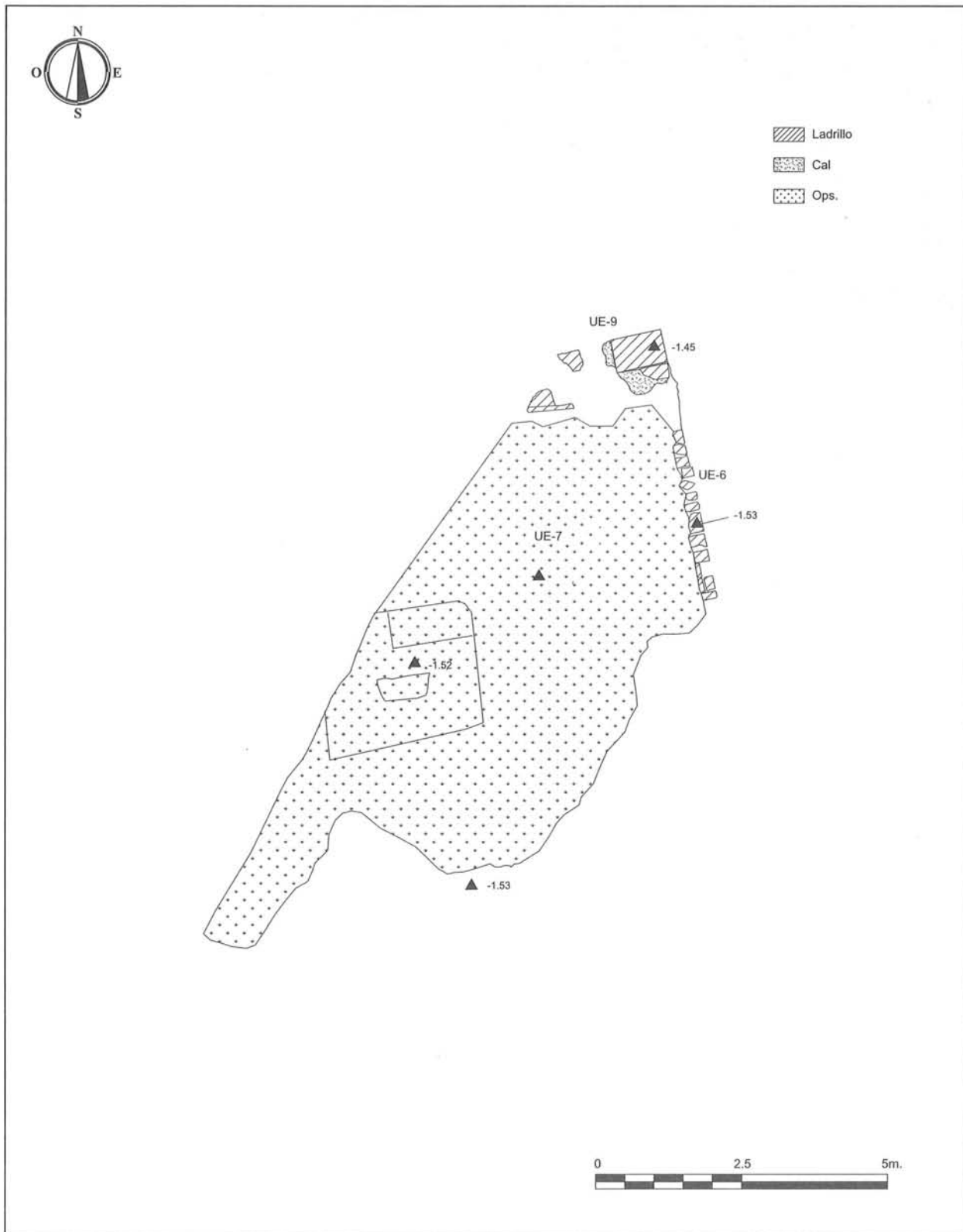
En relación con los muros y pavimento de *opus signinum*, en el informe de la campaña anterior se planteaba la posibilidad de que nos encontrásemos ante los restos de una instalación de carácter industrial. Sin embargo, la aparición de una “estructura” rectan-

gular a modo de basamento y la carencia de restos arqueológicos a los que se pueda asociar salvo los enterramientos hallados en las proximidades en anteriores campañas (Sánchez, 1998: 440), nos ha llevado a plantear la posibilidad de que nos encontremos frente a un recinto de carácter funerario. La estructura rectangular que se dispone en uno de los extremos del pavimento pero que posiblemente ocupe la parte central del recinto podría corresponder con el basamento de una estatua u hornacina destinada a acoger los restos de una sepultura de incineración o bien cualquier elemento ornamental.

Sin embargo, y a falta de datos más precisos y ante la carencia absoluta de restos materiales, simplemente podemos conjeturar a cerca de la función de esta construcción.

### TRATAMIENTO DE LOS RESTOS.

Una vez finalizada la excavación de los restos arqueológicos, y ante la imposibilidad de establecer un trazado alternativo para la canalización, se documentaron los restos y se siguieron los criterios dictados por el Consorcio de la Ciudad Monumental Histórico-Artística y Arqueológica de Mérida.



**LÁMINA 4**

Plano en detalle de las estructuras murarias y el pavimento

### LISTADO DE ACTIVIDADES

Nº. Reg.	Nº Intervención	Nombre	Situación
8018	Hoja: 81S Parcela: A12	Plantonal de la Vera 99	Bda. Plantonal de la Vera

Act.	Identificación	Unidades que la integran	Período y etapa
1	Mausoleo?	6,7,8, 9,10,11,13	Romano, Altoimperial (-II)

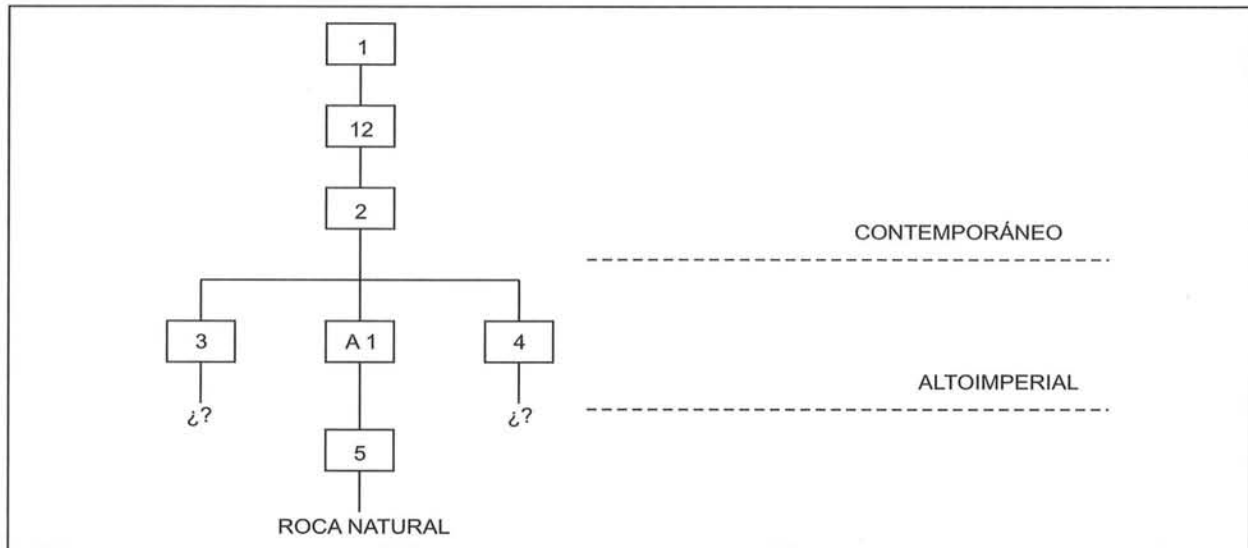


DIAGRAMA DE ACTIVIDADES

### LISTADO DE UNIDADES ESTRATIGRÁFICAS

Nº. Reg.	Nº Intervención	Nombre	Situación
8018	Hoja: 81S Parcela A12	Plantonal de la Vera, 99	Bda. Plantonal de la Vera

UE	Identificación	Anterior a:	Coetáneo a:	Posterior a:	A	Cronología
1	Capa vegetal.			2, 12		Siglos XIX-XXI
2	Estrato.	1,12		3, 4, 5, 6, 7, 8, 9, 10		
3	Cenizas y carbones.	2		5		Altoimperial (-II)
4	Ladrillos.	2		5		Altoimperial (-II)
5	Estrato.	2,12,6, 8, 9, 10, 11, 3, 4		Roca natural		Altoimperial (-II)
6	Muro.	2,7	9	5	1	Altoimperial (-II)

UE	Identificación	Anterior a:	Coetáneo a:	Posterior a:	A	Cronología
7	Pavimento.	2,12		13, 6	1	Altoimperial (-II)
8	Muro.	2,12,7		5	1	Altoimperial (-II)
9	Cimentación.	2	6	5	1	Altoimperial (-II)
10	Cimentación.	2		5	1	Altoimperial (-II)
11	Ladrillos.	13		5	1	Altoimperial (-II)
12	Fosa.	1		2, 5, 6, 7, 8, 13		Siglos XIX-XXI
13	"Cama" de cimentación.	7,12		5	1	Altoimperial (-II)







