

Intervención arqueológica en el valle del Albarregas

Nuevos datos para el conocimiento de la necrópolis norte

EULALIA GIJÓN GABRIEL

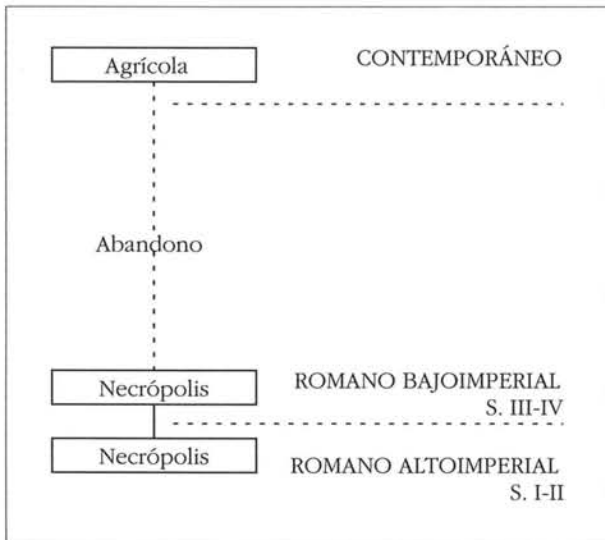


DIAGRAMA OCUPACIONAL

FICHA TÉCNICA

FECHA DE INTERVENCIÓN: Enero a Abril 1998.

UBICACIÓN DEL SOLAR: Valle del Albarregas. 29SQD 3101N. Manzana 0158-05. 8004

CRONOLOGÍA: Romano y contemporáneo.

USO: Funerario y agrícola.

PALABRAS CLAVES: Incineraciones e inhumaciones.

EQUIPO DE TRABAJO: Arqueóloga: Eulalia Gijón Gabriel. Dibujante: Valentín Mateos Molinero. Peones de excavación: Construcciones Mancera.

FOTOGRAFÍA: Eulalia Gijón Gabriel y Juan Gijón Gabriel

BIBLIOGRAFÍA

ABÁSULO ÁLVAREZ, J. A.; PÉREZ RODRÍGUEZ-ALARCÓN, F. (1995): "Arqueología funeraria en Hispania durante el Bajo Imperio y la época visigoda". *Arqueologia da morte na Península Ibérica desde as Oríxas ata o Medioevo*. Xinzo de Limia.

ADAM, J. P. (1989): *La construcción romana. Materiales y técnicas*. León.

BEJARANO OSORIO, A. (1998): "Tipología de las sepulturas en las necrópolis tardorromanas-cristianas de Mérida: Evolución de los espacios funerarios". *Memoria 2. Mérida. Excavaciones Arqueológicas, 1996*.

BENDALA GALÁN, M. (1976): "Las necrópolis de Mérida". *Augusta Emerita*. Madrid. pp.149

BENDALA GALÁN, M. (1995): "Necrópolis y ritual funerario en la Hispania Altoimperial". *Arqueologia da morte na Península Ibérica desde as Oríxas ata o Medioevo*. Xinzo de Limia. pp 286.

CASTAÑO FERNÁNDEZ, F. J. (1988): *Los paisajes urbanos de Mérida. Una introducción a su estudio geográfico*. Mérida.

GARCÍA Y BELLIDO, A. (1949): *Esculturas romanas de España y Portugal*. Madrid. p. 286.

GIJÓN GABRIEL, E.; ENRÍQUEZ NAVASCUÉS, J. J. (1987): *Arqueología urbana en Mérida: La necrópolis del Albarregas*. Mérida.

GIJÓN GABRIEL, E.; RAMÍREZ SÁDABA, J. (1994): "Las inscripciones de la necrópolis del Albarregas (Mérida) y su contexto arqueológico". *Veleia*, 4. pp. 117-167.

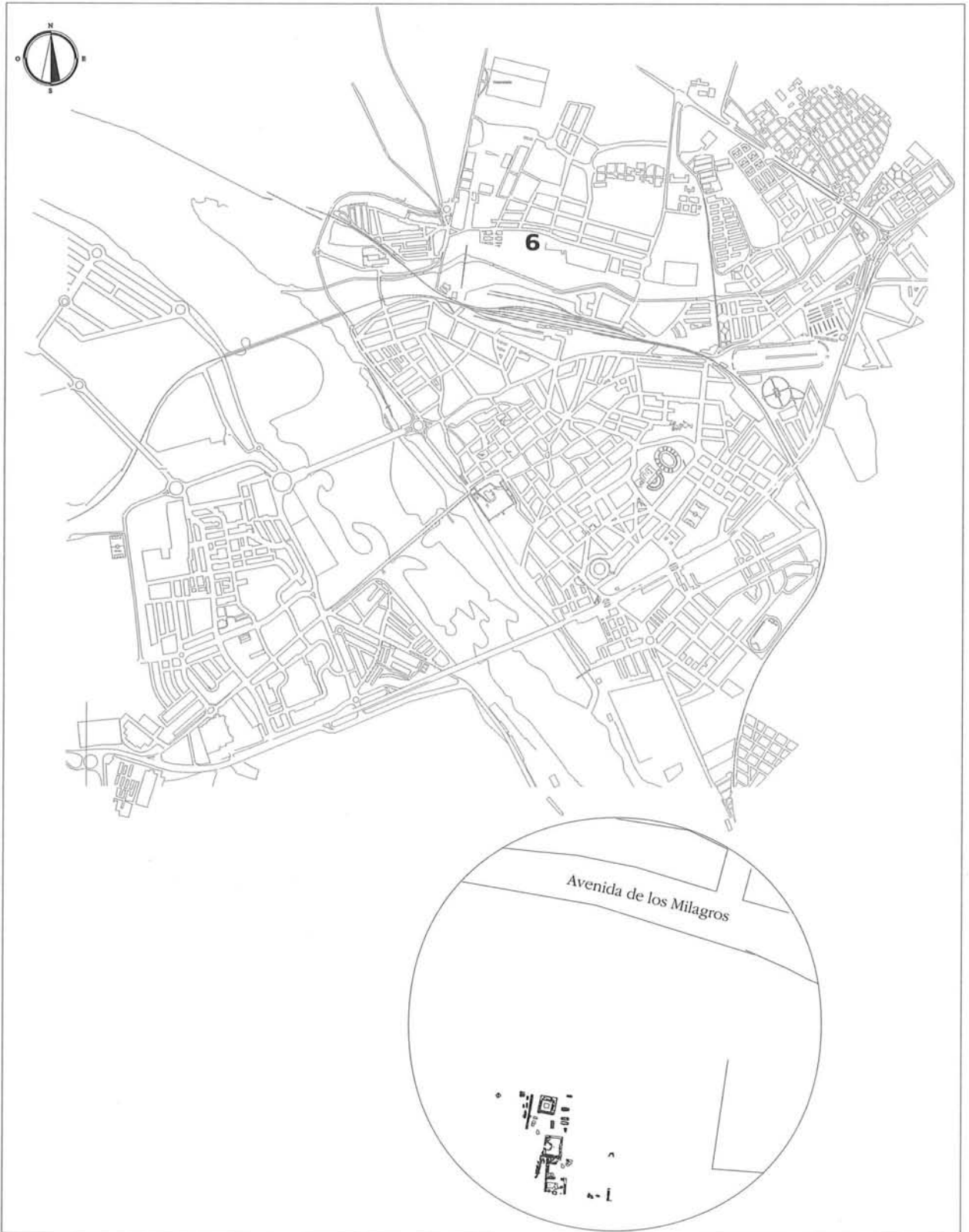
MÁRQUEZ PÉREZ, J. (1998): "Nuevos datos sobre la dispersión de las áreas funerarias de Emerita Augusta". *Memoria 2. Excavaciones arqueológicas, 1996*.

MOLANO BRÍAS, J.; ALVARADO GONZALO, M. (1994): "La evolución del ritual funerario de *Augusta Emerita* como indicador del cambio social, ideológico y religioso". Primer Congreso de Arqueología Peninsular. *Actas dos trabalbos de Antropología e Etnología*. Vol. XXXIV (1-2). Porto.

SÁNCHEZ SÁNCHEZ, G. (1996): "Intervención arqueológica en los terrenos del P.E.R.I. Nuevas aportaciones al conocimiento de la necrópolis Norte de la ciudad". *Memoria 2. Mérida. Excavaciones arqueológicas 1996*.

SMIT NOLEN, J. (1985): *Cerâmica comun de necrópoles do Alto Alentejo*. Lisboa. pp.49 y 55.





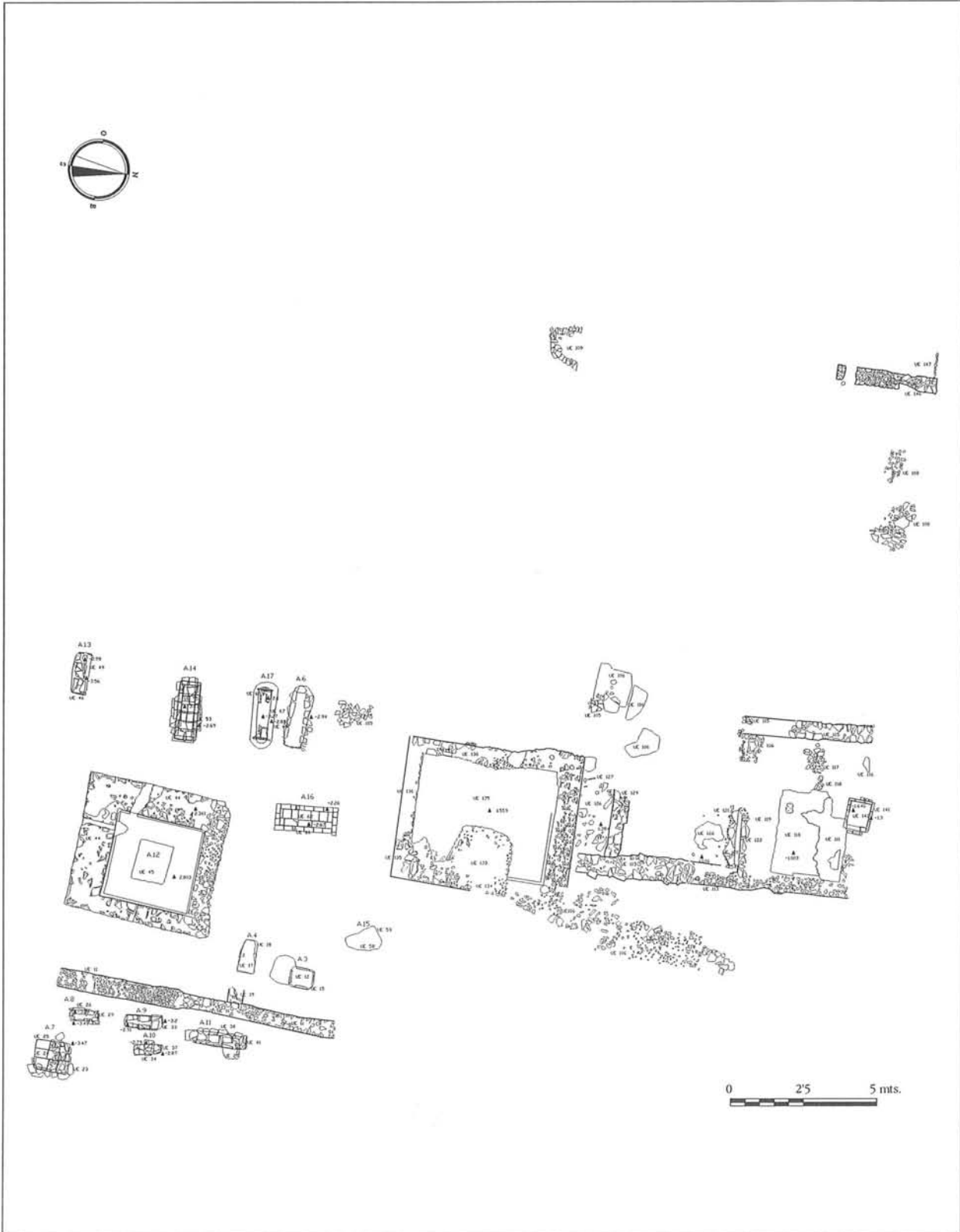


LÁMINA 1
Planta general de la excavación



PRESENTACIÓN

Siguiendo la normativa vigente y la del Consorcio de la Ciudad Monumental en materia de excavaciones arqueológicas y a petición de la solicitud presentada por la empresa Construcciones Mancera, S. L., que deseaba realizar la construcción de unas viviendas unifamiliares en este lugar; personal del Consorcio efectuó la prospección del terreno a través de las catas oportunas. Tras realizarse los sondeos y obtener resultados positivos, se hizo necesario una intervención arqueológica.

El solar con una superficie de 3.605 m.² se halla situado entre el río Albarregas y la Carretera de la Corchera. Hoja del parcelario urbano 29SQD 31 01 N. Manzana 0158-0 5.

CONTEXTUALIZACIÓN

Ubicado fuera del perímetro murado de la antigua *Augusta Emerita* el solar se encuentra en una zona de notable interés arqueológico, ya que la ocupación de este espacio a lo largo de la historia de la ciudad está atestiguado en diferentes momentos.

Durante la época romana y a pesar de su situación a extramuros, la zona desarrolló una importante actividad. Se construyó el puente romano sobre el Albarregas, el acueducto de los Milagros y también se ubicó un importante espacio de uso funerario, la necrópolis de la zona Norte y Nordeste en torno a la vía de la Plata o *iter ab Emerita Asturicam*, que se dirigía hacia el norte de la Península tras cruzar el río Albarregas y que resulta ser la prolongación del *cardo maximus* por este lado de la ciudad. Una vez más se constatan los dos elementos que definen la posición de las necrópolis: hallarse fuera de la muralla y a los lados de importantes vías.

Esta necrópolis, ya conocida a través de diferentes publicaciones (Bendala, 1976 y Bendala, 1995) se utilizó desde avanzado el s. I y el s. II d. C. y aquí aparecieron algunos de los característicos cipos con retratos de difuntos fechados en los s. II y III d. C. (García y Bellido, 1949).

Durante los últimos años se han efectuado intervenciones en toda esta zona como consecuencia de la expansión de la ciudad y del desarrollismo urbano.

Durante mayo de 1992 miembros del Consorcio de la Ciudad Monumental de Mérida excavaron las cocheras de la Corchera situadas en la Carretera de la Corchera, junto al margen del Albarregas (Márquez y Ferreira, 1992. N.º Registro 14). Resultado de esta campaña fue la documentación de una construcción funeraria Alto Imperial y diversas tumbas de inhumación realizadas en fosa y con cubiertas realizadas con materiales reaprovechados de cronología tardorromana.

Un par de años más tarde la empresa COVECAEX también tuvo que construir en esta zona y los resultados obtenidos fueron la exhumación de diferentes enterramientos tanto de incineración como de inhumación y los restos de tres edificios funerarios. Las dataciones para este conjunto abarcan desde el s. I al IV y V d. C. (Casillas, 1995. N.º Registro 9.004).

Hacia finales de 1996 una excavación de urgencia se plantea en el antiguo solar de la Corchera, en los terrenos del P.E.R.I. Los restos documentados vuelven a ser enterramientos con los dos tipos de ritos y restos de edificaciones funerarias. Las cronologías vuelven a coincidir (Sánchez Sánchez, 1996).

Todo ello ratifica la ocupación de la zona como área cementerial desde el s. I d. C. hasta bien entrado el Bajo Imperio. Aunque en este momento también se ha constatado su uso como posible área industrial.

Durante la Edad Moderna toda la zona del valle del Albarregas tuvo un carácter marcadamente agrícola y esta vocación se ha seguido manteniendo. Muestra de ello son las abundantes norias atestiguadas por todo el valle y las abundantes huertas cuidadas y en pleno uso.

Tan sólo la instalación industrial de la Corchera cambió un poco su fisonomía ya que a raíz de ello y allá por los años 50 se empezaron a construir las



LÁMINA 2

Vista general desde el norte del conjunto de la excavación

primeras viviendas obreras en esta zona de la ciudad (Castaño, 1988).

INTERVENCIÓN

Previo a la excavación y en función de sus dimensiones se realizaron seis cortes de 6x6 metros con idea de determinar la estratigrafía y observar la potencia de los rellenos de escombros contemporáneos, para su posterior retirada por medios mecánicos.

Una vez efectuada esta labor, la intervención se dividió en dos zonas, Sur y Norte, desde un principio bien diferenciadas por la pendiente natural del terreno hacia el Albarregas y la diferencia de cotas de la misma, que han sido enumeradas en función de las unidades estratigráficas de la zona. Pese a ello se practicó una excavación en extensión en toda el área siguiendo el sistema de registro Harris, aplica-

do según los modelos de documentación que lleva a cabo el Consorcio de la Ciudad Monumental de Mérida.

DESARROLLO DE LA EXCAVACIÓN

La secuencia estratigráfica del solar, a pesar de su exhaustiva explotación y al constante uso del arado, resultó bastante homogénea, distinguiéndose un primer nivel formado por un rico manto vegetal de tierra color oscura, rica en *humus* que indica su utilización como área para uso agrícola y huertas (ue. 3 y 102), documentado en diferentes momentos, pero de manera casi exclusiva desde la última centuria hasta la actualidad (Castaño, 1988); escombros y restos de basureros correspondientes al abandono de la zona como huerta y lugar de residencia de la familia que la atendía (ue. 4, 5, 6 y 104); tierra arcillosa de tonalidad rojiza, muy apelmazada y dura (ue. 7 y 103);



nivel de relleno, de carácter arcilloso, pero con restos de materiales romanos y mucho más suelto que el nivel anterior, que correspondería al momento de abandono de la necrópolis (ue.106); el posible suelo de época romana, en donde se han localizado los restos arqueológicos (ue. 9 y 107) y finalmente el sustrato natural del terreno formado por arcilla y la roca de esquistos (ue. 42, 43, 144 y 145).

No obstante las continuas labores agrícolas en toda la zona, ha ocasionado que los restos se encuentren muy arrasados y la estratigrafía totalmente revuelta.

RESULTADOS

Los restos encontrados se hallan localizados aproximadamente hacia la mitad del espacio que ocupa la totalidad del solar. Están alineados entre sí y su situación y posición sigue la pendiente natural del terreno hacia el Albarregas que marca toda esta zona y que determina los cambios tan bruscos de alturas causantes de las diferencias potenciales del terreno en los niveles excavados y el estado de conservación de las estructuras encontradas.

Aunque los hallazgos se centraron en un área concreta, la excavación se dividió en dos sectores, como ya se ha comentado, porque la estratigrafía y el estado de conservación de las construcciones exhumadas fue muy significativa desde el comienzo.

SECTOR SUR

Localizada en la zona más próxima al río Albarregas, es la zona de mayor potencia, (0,90-1 mts.). Por ello los restos hallados son los mejor conservados. Distinguiéndose:

Estructuras

En el lado oriental de este sector se documentó un muro y su cimentación sobre la tierra arcillosa de 0,50 mts. de ancho por 8,20 mts. de longitud. (A.2). Se halla interrumpido y resulta complicado su funcionalidad, aunque puede que se trate de un muro de delimitación realizado en los primeros momentos

que esta zona se planificó como necrópolis, pues se haya muy bien alineado en relación a la calzada.

A escasos metros de este muro se localizó los restos de un importante edificio (A 14) de características idénticas a otro aparecido durante la intervención efectuada en mayo de 1992, en la Corchera (Márquez y Ferreira, 1992. información obtenida en el Departamento de Documentación del Consorcio) y que las arqueólogas interpretan como un mausoleo.

Cimentado sobre la roca se trata de la planta y parte del alzado de una edificación cuadrangular realizada en *opus caementicium* y revestido interiormente tanto sus paredes como su suelo con *opus signinum*. El centro de su pavimento está cortado intencionadamente, por ello se advierte un espacio casi rectangular (1,60 por 1,17 mts.), en el que debió existir una incineración a juzgar por los restos de manchas ennegrecidas tanto en sus paredes como en el propio suelo donde se apoya.

Usado como basurero en los últimos años, con anterioridad debió tener otros usos y sufrir las mutilaciones y roturas apreciables en sus muros. ¿Acaso depósito o posible alberca?. Se corresponde con la actividad 14.

La longitud de estos es bastante regular: lado Norte 4,70 mts., lado Sur 4,70 mts., lado Este 4,72 mts. y lado Oeste 4,90 mts.

Por el contrario existe una cierta diferencia en cuanto a la anchura de los mismos oscilando sus medidas de los 1,14 a 0,80 mts. Tal vez esta diferencia de grosores pueda ser debida a que los de mayor volumen son los más próximos al río y por ello quisieran reforzar estos puntos ante posibles crecidas.

En cuanto a su datación y funciones resulta difícil poder determinar ambas cuestiones, dado que los elementos extraídos durante la intervención resultaron ser el material proveniente del basurero al que el recinto fue destinado en su fase más actual y la posible incineración practicada en su interior




LÁMINA 3
Posible mausoleo del sector sur

debió ser expoliada ya en la antigüedad; no obteniéndose por ello ningún elemento indicativo.

Enterramientos

Rodeando esta construcción y respetando el área que debió marcar la cimentación del muro anteriormente comentado aparecieron tanto enterramientos que siguieron el rito de la incineración como el de la inhumación, así como una posible tumba totalmente expoliada y muy arrasada; que debido a su estado resulta complicado el encuadrarla a un ritual concreto (A.9).

INCINERACIONES

Dentro de este grupo se documentaron: dos *busta*, un cinerario y una tumba.

- *Bustum 1* (UE 17 y 18). Consistía en una gran mancha de ceniza con cierta potencia (0,20 cm.). El terreno se había preparado para nivelarlo y poste-

riormente se produjo la cremación. Durante la combustión debieron ser arrojados algunos recipientes de cerámica común que se han hallado muy fragmentados y completamente calcinados, destacándose los 68 fragmentos de una jarra de cuerpo piriforme y base plana que recuerda ciertos tipos ya documentados en las necrópolis del Alto Alentejo (Smit Nolen, 78). Después se depositó el ajuar, que en este caso se trataba de una lucerna de disco decorado con una victoria alada, una moneda muy mal conservada, tres conchas y una caracola. También se recogieron quince clavos.

- *Bustum 2* (UE 45). Apoyado en la tosca a la que también habían nivelado, este enterramiento consistía en una mancha de ceniza asociada a huesecillos, clavos y un plato de vidrio completamente fragmentado por la propia presión de la tierra, pero que se correspondía a la forma Issing 5 y 63 fragmentos de una garrafa (Smit Nolen, 105).

- Cinerario (UE 12, 13, 14, 15). Correspondía a una fosa excavada en el terreno y revestida con cuatro losetas de ladrillo de 0,71 por 0,59 m. En su interior se hallaron veintidós terracotas, dos platos y un ungüentario-tubo de vidrio, una botella esférica que hizo las veces de urna también de vidrio, una pulserita y dos *stili* de bronce.

- Tumba de incineración (UE 46, 47, 48, 49). Excavada en la roca natural del terreno se realizó esta tumba de 1,40 m. de long. por 0,44 de anchura. Su estructura exterior era el resultado de una serie de tégulas hincadas en el suelo y dispuestas a modo de tejadillo. En su interior se halló una capa de unos 0,8 cm. de tierra muy oscura con restos de huesecillos. No tenía ajuar.

Tras el estudio de los materiales hallados, la cronología general apuntada por las incineraciones con ajuares corresponde al s. II d. C., salvo el cinerario, que llega hasta el s. III d. C.

INHUMACIONES

De estructuras diversas pero observándose en alguna de ellas el uso de materiales reaprovechados se contabilizaron una serie de enterramientos de diversa tipología que pasamos a describir. Dentro de ellas existen una serie de tumbas que guardan una alineación N- S, mientras que otro pequeño grupo lo hacen W- E.

- *Caja con cubierta de tégulas*. Unas tégulas dispuestas horizontalmente conformaban su cubierta. A este grupo pertenecen el enterramiento - 5 (UE 6, 10) que correspondía a un niño y el enterramiento 6 (UE 30-33) que correspondía a un adulto.

- *Caja cubierta con tégulas y materiales reaprovechados*. Tégulas y materiales reaprovechados, como las losetas de ladrillo cortadas y pedazos de *signinum*, forman su cubierta. Forman parte de este conjunto los enterramientos 7 (UE 34-37) y 8 (UE 38- 41). Este último pertenecía a una mujer pues en su interior se hallaron algunos fragmentos de *acus crinales*.

- *Enterramiento sobre tierra*. Carecía de elemento externo alguno, tratándose de una tumba sencilla donde el fallecido se depositó directamente sobre la tierra. En este caso los restos óseos se hallaban muy mal conservados y la parte superior había desaparecido por completo. Enterramiento-3 (UE 20- 22).

- *Caja de ladrillo*. El nicho de la tumba lo forman hiladas de ladrillo bien colocados y fraguados con cal y su suelo está cubierto con losetas de barro cocido. Se halló sin su cubierta, y con pocos restos óseos que además, aparecieron diseminados, lo que nos indica su expolio (UE 60- 64).

En todas ellas, salvo el enterramiento-12 el cadáver aparece depositado directamente sobre la tierra en posición decúbiteo supino con los brazos extendidos a lo largo del cuerpo, siguiendo la orientación N-S. impuesta por la calzada y el presumible muro de delimitación. Sin ajuar.

- *Tumba en forma de pirámide truncada*. La fosa es rectangular y la estructura exterior tiene esta forma. El nicho de la tumba apareció revestido de ladrillos y en su interior el cadáver aparece sobre la tierra. A este tipo pertenece la tumba 10 (UE 53-57).

- *Caja delimitada con grandes piedras de esquistos*. Su estructura exterior consistía en grandes piedras de esquistos que delimitaban la tumba. No tenía cubierta y el muerto se hallaba sobre la roca natural del terreno con la particularidad de que la zona donde iba apoyada su cabeza el canchal no se rebajó del todo para que esta se mantuviese más levantada que el resto del cuerpo. Enterramiento-14 (UE 70-73).

- *Caja cubierta y delimitada por tégulas*. Excavada en la roca natural del terreno el difunto se depositó directamente sobre la misma y bajo la cabeza se depositó una baldosa de ladrillo para mantenerle la cabeza erguida. El nicho estaba revestido con cal excepto en la cabecera y los pies donde estos límites los imponían sendas tégulas hincadas en el suelo. Enterramiento-13 (UE 65-69).



LÁMINA 4

Subestructura apoyada sobre el espacio 1

En estos tres últimos enterramientos el esqueleto también apareció en posición decúbito supino con los brazos extendidos a lo largo del cuerpo y con la cabeza mirando hacia el W. Todos carecían de ajuar.

Ante la inexistencia de depósitos funerarios, establecer una cronología precisa resulta difícil, si bien el análisis comparativo de las propias tumbas con otras semejantes ya aparecidas en el yacimiento emeritense u otros datos como la orientación, utilización de materiales reaprovechados e incluso la propia ausencia de ajuares nos conducen a encuadrarlas hacia finales del s. III y IV d. C. principalmente.

SECTOR NORTE

Lo ocupa la zona más alta del solar por lo que la potencia del terreno es mínima, apenas llega a los 0,50 m. Este hecho unido a su gran explotación, ha

ocasionado que todos los restos se encuentre muy arrasados y lo conservado sean sólo sus asientos y una subestructura; constatándose además la existencia de una estratigrafía totalmente revuelta.

Aún así se halló la base de una gran estructura de unos 8,50 m. de largo (A.26) que alberga tres espacios en su interior. Todos ellos guardan una misma alineación, aunque su tamaño varíe y sean de dimensiones muy diferentes.

De todo ello sólo se conservan sus cimentaciones realizadas con piedras de esquistos de gran y mediano tamaño y parte de los pavimentos de *opus signinum* que recubrieron sus suelos y que se hayan asentados sobre una fina capa de pequeños cantos de río, piedrecillas y una ligera capa de cal que actúan como preparación del terreno y como aislante.

El análisis de los muros resulta bastante problemático ya que tan sólo se conserva una ínfima par-






LÁMINA 5

Interior y detalles constructivos de la subestructura

te de las hiladas inferiores realizadas en *opus caementicium* o las cimentaciones ya comentadas apoyadas en la roca.

Asociados a este conjunto está la cimentación de un muro de 0,53 mts. de ancho, localizado al Oeste de esta gran agrupación, del que desconocemos la totalidad de su longitud, pues se haya interrumpido en diferentes puntos (UE 147); pero que sigue la alineación establecida para este conjunto, que como ya se ha dicho corresponde a la de la calzada. Seguramente este muro sería el cerramiento de este conjunto por su lado oeste.

También formaría parte de este todo un pequeño receptáculo de planta un tanto cuadrangular, pues mide 0,83 x 0,65 mts. , para cuya construcción rebajan la tosca, la preparan, construyen sus paredes con hiladas de ladrillo y finalmente lo revisten con un *signinum* muy fino y de un tono rojo bastante intenso. En su interior tan sólo se halló un

botón de pasta vítrea. Este espacio se hallaba expoliado, pero es muy posible que sirviera para albergar un enterramiento en un momento de abandono o desuso de este espacio, pues se apoya en una de sus actividades (UE 108).

Las circunstancias del lugar han originado que no tengamos estratos relacionados con el momento de construcción de estos espacios y que estos además se hallen totalmente arrasados por lo que resulta difícil una precisa interpretación de los mismos, así como el establecimiento de relaciones estratigráficas claras y seguras. No obstante el material recogido durante la excavación descarta el uso industrial para esta construcción y más bien nos lleva a darle un uso funerario por la tipología de los mismos, por otros paralelos próximos y por su propia ubicación.

Para la datación del conjunto resultó de gran valor el hallar restos cerámicos de paredes finas, *tsg*, *tsb* y algunos fragmentos de cubiletes de pastas

negras imitando las paredes finas y decorados con las técnicas de *guillochis*, entre los materiales de construcción usados para consolidar y trabar los cimientos y muros. Todo ello nos lleva a darle una cronología Alto Imperial.

También en este sector y guardando un poco la alineación general de todo el conjunto así como la de la gran estructura compartimentada que debía estar abandonada pues la rompe para apoyarse en ella, apareció otro espacio de características idénticas a las comentadas anteriormente. Se trata de un pavimento de *opus signinum* de 5,10 mts. de longitud por 4,05 mts. de anchura que correspondería a una amplia habitación de las que apenas quedan sus paredes, pero sí parte de los muros construidos con *opus caementicium* a base de lechadas de piedras menudas, material latericio y cal. El uso del ladrillo o restos de tégulas entre las capas de este relleno, así como el hecho de romper la otra estructura, nos lleva a darle una cronología posterior.

Los cimientos de esta construcción están realizados con piedras de esquistos que colocan sobre el estrato natural del terreno.

Desde el punto de vista arquitectónico todos los restos hallados en este área siguen el mismo esquema constructivo, utilizan los mismos materiales y gracias a unos niveles de derrumbe asociados a estas actividades podemos asegurar que estuvieron cubiertos y que su cubierta se realizó a base de tégulas e ímbrices.

Sobre el momento de abandono y posterior ruina de estas construcciones la información extraída durante el proceso de la excavación nos conduce hacia finales del s. III o s. IV d. C., ya que sobre los pavimentos y alrededor de este conjunto se han

hallado niveles de derrumbe con abundante material de construcción y asociados a ellos han aparecido dos monedas muy sulfatadas, pero cuya tipología es bajo imperial, así como algunos fragmentos de *tsa* con estampillas y *tsb* tardías.

CONCLUSIONES

Con todo y tras los resultados obtenidos después de la excavación parece claro que en un primer momento la necrópolis guardó una cierta disposición urbanística y una alineación marcada por la calzada *iter ab Emerita Asturicam* o vía de la Plata. A esta época corresponden los restos de los muros que parecen delimitar este área, el gran recinto funerario compartimentado en tres espacios, la estructura apoyada sobre uno de ellos y el posible mausoleo del sector sur. Este deseo de cierto urbanismo parece que se mantuvo al menos hasta el s. II d. C.

Por el contrario las tumbas cuyas cronologías son muy diferentes y bastantes amplias, desde el s. II d. C. hasta el s. IV d. C., aparecen más diseminadas y salvo algunos casos no se guían por este criterio.

Estos nuevos datos y el dar a conocer un conjunto de enterramientos con una cierta variedad tipológica y ritual no hace sino incrementar, un poco más, los conocimientos sobre esta importante necrópolis del sector norte y corroborar su extensa cronología; así como ratificar la práctica de algunos sectores de la sociedad romana de mantenerse fieles a los ritos de incineración con todas sus connotaciones hasta mediados del s. III d. C., caso del cinerario, en unos momentos en donde la práctica de la inhumación se imponía.

LISTADO DE UNIDADES ESTRATIGRÁFICAS

N.º REG.	N.º DE INTERVENCIÓN	NOMBRE		SITUACIÓN
8004	Hoja: 29SQD31 Manzana: 051805 Solar: 01N	VALLE DEL ALBARREGAS		Ctra. de La Corchera

U.E.	Identif.	Ant. a	Coet.	Posterior a	Ac.	Cronología	U.E.	Identif.	Ant. a	Coet.	Posterior a	Ac.	Cronología
1	Sondeo				1	No determinado	34	Enterramiento	ue 7 y 8		ue 42 y 43	10	Romano
2	Sondeo			ue 3, 7,8,9,42 y 43, ue 43	1	No determinado	35	Tierra que cubre interior	ue 34		ue 42 y 43	10	
3	Manto vegetal			ue 4 y 7		No determinado	36	Restos humanos	ue 34		ue 42 y 43	10	Romano
4	Nivelillo de grava y ripios, derrumbe de casa moderna			ue 3 y 7		Siglos XIX-XXI	37	Fosa			ue 7,8,42 y 43, ue 42 y 43	10	
5	Basurero			UE 6 y 10, BASURERO 1		Siglos XIX-XXI	38	Enterramiento- 8			ue 43, ue 42 y 43	11	Romano
6	Basurero II	basurero I		ue 10, 44,45 y 74, ue 44 y 45,		Siglos XIX-XXI	39	Tierra del interior	ue 38		ue 40	11	
7	Tierra arcillosa	UE 3 y 4, UE 10 Y 11		UE 8.		No determinado	40	Restos humanos del enterramiento	ue 39		ue 42 y 43	11	
8	Nivel de relleno			UE 9y 42		Romano	41	Fosa del enterramiento			ue 42 y 43, ue 43	11	
9	Superficie	ue 7 y 8		UE 7 y 8		Romano	42	Roca de esquisto disgregado			ue 43		
10	Muro	UE 5 Y 6,UE 19		UE 11	2	Romano	43	Roca natural	ue 42				
11	Cimentación del muro	ue 5, 6 y 8,UE 10		UE 7.	2	Romano	44	Muros	ue 5 y 6		ue 42 y 43	12	Romano
12	Cinerario	ue 7, 8 y 9		UE 7, 42 y 43, UE 7	3	Altoimperial (-I-II)	45	¿fosa?	ue 6		ue 42 y 43, ue 43		Romano
13	Tierra que calmataba el interior del cinerario	7, 8 y 9		42 y 43	3	Altoimperial (-I-II)	46	Enterramiento	ue 7 y 8		ue 42 y 43, ue 43	13	Romano
14	Paredes del cinerario	ue 7 y 42		UE 15, 42 y 43	3	Altoimperial (-I-II)	47	Tierra que calma interior del enterramiento	ue 7y 47		ue 42 y 43, ue 43	13	
15	Fosa del cinerario			ue42 y 43	3	Altoimperial (-I-II)	48	Centros del enterramiento	ue 47		ue 42 y 43	13	Bajoimperial (III-V)
16	Ustrinum	ue7, 8 y 9		ue 7, 8 y 9	3	Romano	49	Fosa del enterramiento			ue 42 y 43, ue 43	13	
17	Cubrición del bustum	UE 7		UE 7 y 8	4	Romano	50	Fosa de cimentación de la UE 11			ue 7,8,42 y 43, ue 43	2	
18	Bustum	ue17		ue42	4	Altoimperial (-I-II)	51	Fosa de cimentación			ue 42 y 43, ue 43	12	
19	Atarjea	ue 7		ue 7 y 8	5	Romano	52	Fosa de cimentación de la atarjea			ue 7, 42 y 43	5	
20	Enterramiento	ue7 y 8		ue 42	6	Romano	53	Cubierta	ue 7,8 y 42		ue 43	14	Bajoimperial (III-V)
21	Tierra que calmataba el enterramiento	ue 27, 8 y 42		ue 20	6	Romano	54	Tierra que estaba interior	ue 53		ue 56	14	
22	Restos humanos			ue42 y 43	6	Romano	55	Paredes interiores			ue 7, 42 y 43, ue 43	14	Bajoimperial (III-V)
23	Cubierta	ue 7 y 8		ue 42 y 43	7	Romano	56	Restos humanos			ue 43	14	
24	Grandes baldosas de ladrillo/ osiento tumba	ue 7 y 8		ue 42 y 43	7	Romano	57	Fosa			ue 7, 42 y 43, ue 43	14	
25	Fosa			ue 42, ue 43	7	Romano	58	Busta	ue 7		ue 42 y 43, ue 43	15	Altoimperial (-I-II)
26	Enterramiento- 5	ue 7 Y 8		ue 43, ue 42	8	Romano	59	Preparación de la tassa para el bustum	ue 7 y 42		ue 42 y 43	15	
27	Tierra interior	ue 26		ue 42 y 43	8		60	Enterramiento	ue 7		ue 7, 42 y 43, ue 43	16	Romano
28	Restos humanos	ue 27		ue 42 y 43	8	Romano	61	Tierra hallada en el interior	ue 7 y ue 42		ue 62	16	
29	Fosa	ue 43, 8 y 7		ue43	8		62	Revestimiento			ue 7, 42 y 43	16	Romano
30	Enterramiento- 6	ue 7 y 8		ue 42 y 43	9	Romano	63	Restos humanos			ue 62	16	
31	Tierra interior	ue30		ue42 y 43	9		64	Fosa			ue 7, 42 y 43, ue 43	16	
32	Restos humanos	ue 30		ue42 y 43	9		65	Cubierta	ue 7 y 8		ue 7,8, 42 y 43, ue 43	17	Bajoimperial (III-V)
33	Fosa			ue 8, 42 y 43, ue 42 y 43	9		66	Tierra del interior	ue 7 y 8		ue 43	17	Bajoimperial (III-V)
							67	Revestimiento de cal	ue 6 5		ue 42 y 43, ue 43	17	
							68	Restos humanos	ue 66		ue 43	17	

U.E.	Identif.	Ant. a	Coet.	Posterior a	Ac.	Cronología	U.E.	Identif.	Ant. a	Coet.	Posterior a	Ac.	Cronología
69	Fosa			ue 42 y 43	17		121	Asiento pavimento	ue 120		ue 145	20	Altoimperial (-I-II)
70	Cubierta	ue 7, 8 y 42		ue 42 y 43, ue 43	18	Bajoimperial (III-V)	122	Muro lado N del espacio-2	ue 105 y 106		ue 145	20	Altoimperial (-I-II)
71	Tierra hallada en el interior	ue 70		ue 43	18		123	Fractura del muro lado N espacio-2	ue 105 y 106		ue 145	20	
72	Restos humanos	ue 71		ue 43	18		124	Muro lado N.-2	ue 105 y 106		ue 145	20	Altoimperial (-I-II)
73	Fosa			ue 42 y 43, ue 43	18		125	Muro lado W espacio-2	ue 105 y 106		ue 145	20	Altoimperial (-I-II)
74	Capa de signinum que cubre el suelo paredes E-S	ue 5 y 6		44	12	Romano	126	Lechada de col	ue 120		ue 121	20	Altoimperial (-I-II)
75	Fosa del espacio-5			ue 7, 8 42 y 43	12		127	Espacio-3	ue 105 y 106		ue 145	21	Altoimperial (-I-II)
100	Sondos				1	No determinado	128	Fosa entre espacio 2 y 3	ue 105		ue 145	21	Altoimperial (-I-II)
101	Relleno de las zanjas			ue 102,103,105,106,107, 144 y 145, ue 145	1	No determinado	129	Muro lado N.	ue 105 y 106		ue 144 y 145	21	Altoimperial (-I-II)
102	Manto vegetal			ue 103			130	Muro lado W.	ue 105 y 106		ue 144 y 145	21	Altoimperial (-I-II)
103	Arcilla	ue 102		ue 105			131	Muros	ue 105 y 1106		ue 133	22	Altoimperial (-I-II)
104	Tubería de plomo moderna	ue 103		ue 103		Siglos XIX-XXI	132	Cimentación muro lado N.	ue 105 y 106		ue 113, ue 131, ue 145	22	Altoimperial (-I-II)
105	Relleno	ue 103		ue 107, ue 103, ue 106			133	Asiento del signinum del espacio-4	ue 105 y 106		ue 145	22	Altoimperial (-I-II)
106	Nivel de derrumbe o abandono	ue 103		ue 103, ue 105 y 145		Bajoimperial (III-V)	134	Cimentación del muro N del espacio-4			ue 103, 144 y 145,	22	
107	Superficie	ue 105		ue 1 06		Romano	135	Restos coementicium lado S. espacio-4	ue 105 y 106		ue 145	22	Altoimperial (-I-II)
108	Asiento-1	ue 103		ue 144 y 145	19	Romano	136	Muro lado W del espacio-4	ue 105 y 106		ue 145	22	Altoimperial (-I-II)
109	Asiento-2	ue 103			20	Romano	137	Fosas para colocar los muros del espacio-4			ue 145	21	
110	Suelo de signinum. Espacio-1	ue 105 y 106		ue 111	19	Altoimperial (-I-II)	138	Fosa para colocar la UE 113			ue 103, ue 145	19	
111	Pavimento signinum-2. Espacio-1	ue 106		ue 11 0	19	Altoimperial (-I-II)	139	Fosa de la ue 115			ue 103, ue 145	19	
112	Asiento del espacio-1	ue 110 y 111		ue 144 y 145	19	Altoimperial (-I-II)	140	Fosa de la ue 117			ue 103, ue 145	19	
113	Muro lado oriental que engloba a las3 estructuras	ue 105 y 106 ,ue 138 y 131			19	Altoimperial (-I-II)	141	Muretes de ladrillo.Subestructura.			ue 145, ue 110, ue 145	23	Romano
114	Muro lado N. del espacio-1	ue 105 y 106		ue 145	19	Altoimperial (-I-II)	142	Revestimiento de signinum			ue 141	23	Romano
115	Muro de cerramiento lado occidental.	ue 105		ue 145	19	Altoimperial (-I-II)	143	Fosa para encajar. Subestructura.	ue 103		ue 145, ue 145	23	
116	Suelo entre muro cerramiento y espacio-1	ue 105 y 106		ue 145	19	Altoimperial (-I-II)	144	Arcilla con exquistos disgregados	ue 103		ue 145		
117	Cimentación lado oeste.	ue 105 y 106		ue 145	19	Altoimperial (-I-II)	145	Roca natural					
118	Muro lado W del espacio-1	ue 105 y 106		ue 145	19	Altoimperial (-I-II)	146	Cimentación de muro	ue 144, 105 y 103		ue 145	24	Romano
119	Fosa entre espacio 1 y 2 (cimentación)	ue 105 y 106		ue 145	19	Altoimperial (-I-II)	147	Muro metido en pared del camino				24	Altoimperial (-I-II)
120	Pavimento signinum espacio-2	ue 105 y 106		ue 121	20	Altoimperial (-I-II)	148	Fosa de la ue 146	ue 103, 105 y 144		ue 145	24	
							149	Relleno					No determinado
							150	Relleno	ue 102,ue 145				No determinado



LISTADO DE ACTIVIDADES

N.º REG.	N.º DE INTERVENCIÓN	NOMBRE	
8004	01N-05180.05	VALLE DEL ALBARREGAS	

Act.	Identificación	Unidades que la integran	Período y etapa
1	Sondeo	1, 2, 100, 101,	Contemporáneo, Siglos XIX-XXI
2	Muro delimitación	10, 11, 50,	Romano, Altoimperial (-I-II)
3	Cinerario	12, 13, 14, 15, 16,	Romano, Bajoimperial (III-V)
4	Bustum	17, 18,	Romano, Altoimperial (-I-II)
5	Atarjea	19, 52,	Romano, Altoimperial (-I-II)
6	Tumba 3	20, 21, 22,	Romano, Altoimperial (-I-II)
7	Tumba 4	23, 24, 25,	Romano, Bajoimperial (III-V)
8	Tumba 5	26, 27, 28, 29,	Romano, Bajoimperial (III-V)
9	Tumba 6	30, 31, 32, 33,	Romano, Bajoimperial (III-V)
10	Tumba 7	34, 35, 36, 37,	Romano, Bajoimperial (III-V)
11	Tumba 8	38, 39, 40, 41,	Romano, Bajoimperial (III-V)
12	Mausoleo	44, 51, 74, 75,	Romano, Bajoimperial (III-V)
13	Tumba 9	46, 47, 48, 49,	Romano, Bajoimperial (III-V)
14	Tumba 10	53, 54, 55, 56, 57,	Romano, Altoimperial (-I-II)
15	Incineración 2	58, 59,	Romano, Altoimperial (-I-II)
16	Tumba 12	60, 61, 62, 63, 64,	Romano, Bajoimperial (III-V)
17	Tumba 13	65, 66, 67, 68, 69,	Romano, Bajoimperial (III-V)
18	Tumba 14	70, 71, 72, 73,	Romano, Altoimperial (-I-II)
19	Espacio 1	108, 110, 111, 112, 113, 114, 115, 116, 117, 118, 119, 138, 139, 140,	Romano, Bajoimperial (III-V)
20	Espacio 2	109, 120, 121, 122, 123, 124, 125, 126,	Romano, Bajoimperial (III-V)
21	Espacio 3	127, 128, 129, 130, 137,	Romano, Bajoimperial (III-V)
22	Espacio 4	131, 132, 133, 134, 135, 136,	Contemporáneo, Siglos XIX-XXI
23	Subestructura	141, 142, 143,	Romano, Altoimperial (-I-II)
24	Muro de delimitación	146, 147, 148,	Romano, Altoimperial (-I-II)
25	Espacio 3		Romano, Altoimperial (-I-II)
26	Espacio 4		Romano, Bajoimperial (III-V)
27	Subestructura		Romano, Bajoimperial (III-V)



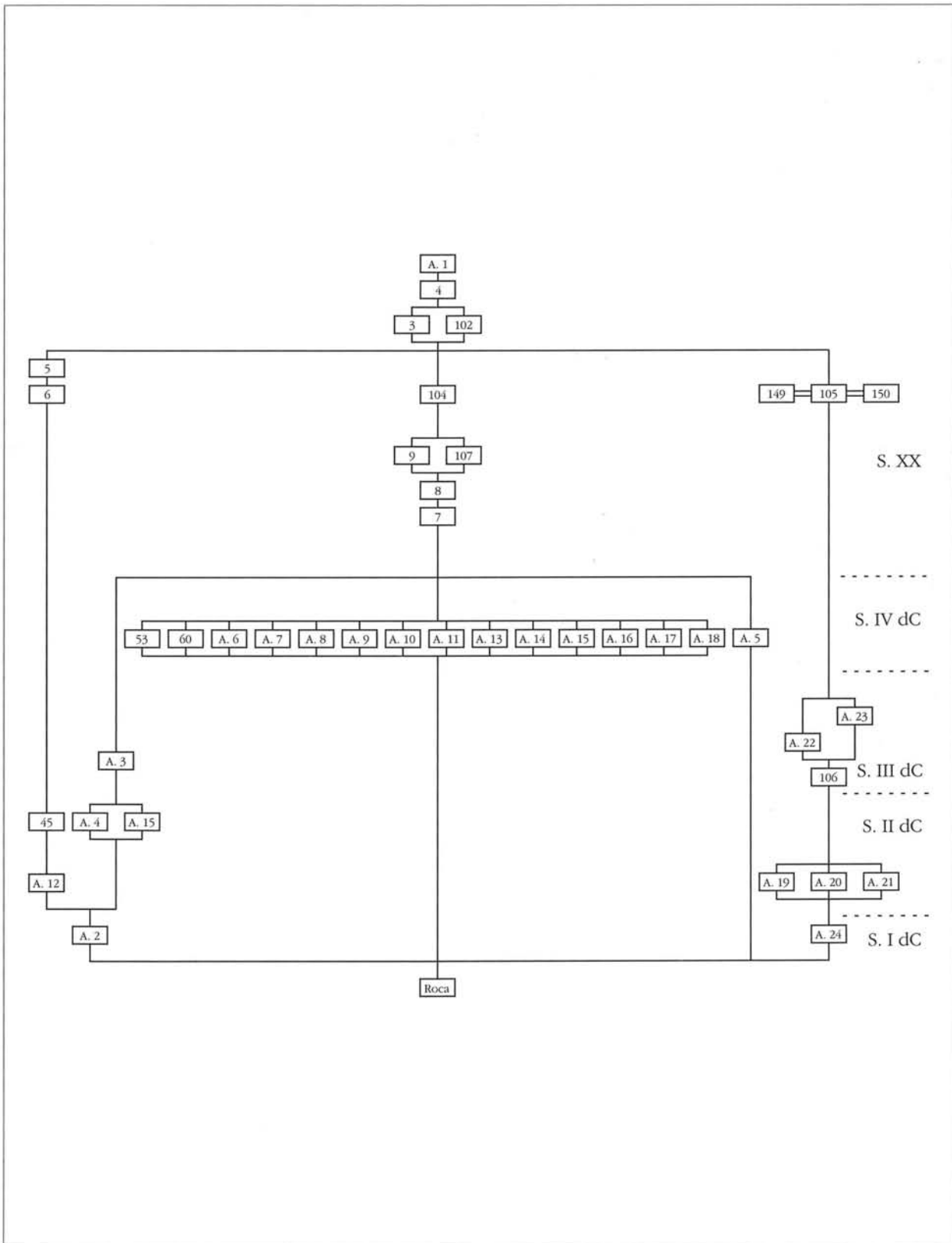


DIAGRAMA DE ACTIVIDADES



LISTA DE MATERIALES

NOMBRE	N.º EXCAVACIÓN	HOJA DEL PARCELARIO
VALLE DEL ALBARREGAS	8004	29SQD31.0518005-01N

U. E.	N.º Ref.	PC	BO	BA	AS	IN	FR	Forma, Grupo, Subgrupo	Cronología	Observaciones
2	2		1	1			2	Cerámica, Lucerna	Romano, Bajoimperial (III-V)	
2	10		1					Vega.1, Cerámica, De cocina y despensa	Romano, No determinada	
2	13		1		1			ánfora, Cerámica, De almacenaje	Romano, Altoimperial (-I-II)	
7	5						1	Drag-18, Cerámica, Sigillata Hispánica	Romano, Altoimperial (-I-II)	
7	7		1					Drag-29, Cerámica, De cocina y despensa	Romano, Altoimperial (-I-II)	
7	9			1				Cerámica, Sigillata Gálica	Romano, Altoimperial (-I-II)	Sello, F. VELL
7	10		1					Mayet XXXVII, Cerámica, Paredes finas	Romano, Altoimperial (-I-II)	Decorado arenilla.
7	12		1					Mayet XLIII, Cerámica, Paredes finas	Romano, Altoimperial (-I-II)	Decorado con Lúnulas
7	22		1					Vegas-1, Cerámica, De cocina y despensa	Romano, Altoimperial (-I-II)	Urna
7	24		1					Vegas-1, Cerámica, De cocina y despensa	Romano, Altoimperial (-I-II)	Urna
7	38		1					Cerámica, Otros	Moderno, Siglos XV-XVIII	
7	57	1						Numismática, Otras aleaciones	Contemporáneo, Siglos XIX-XXI	
8	1		1					Drag-15-17, Cerámica, Sigillata Hispánica	Romano, Altoimperial (-I-II)	
8	2		1					Drag-29, Cerámica, Sigillata Hispánica	Romano, Altoimperial (-I-II)	
8	3		3					Drag-33, Cerámica, Sigillata Hispánica	Romano, Altoimperial (-I-II)	
8	5		1					Ritten-8, Cerámica, Sigillata Hispánica	Romano, Altoimperial (-I-II)	
8	28						1	?, Cerámica, Lucerna	Romano, Altoimperial (-I-II)	
8	59		1					M. Vegas 6, Cerámica, De cocina y despensa	Romano, No determinada	
8	71		1					M. Vegas-7, Cerámica, De cocina y despensa	Romano, No determinada	
8	78		1					M.Vegas-1, Cerámica, De cocina y despensa	Romano, No determinada	Olla
8	83						1	Cerámica, De almacenaje	Contemporáneo, Siglos XIX-XXI	
8	122			1				Cerámica, Loza	Contemporáneo, Siglos XIX-XXI	
8	124						1	M. Vegas-17, Cerámica, De cocina y despensa	Romano, No determinada	Tapadera
8	145							Objetos metálicos, Otros	Romano, No determinada	Alcayata
12	1		1		1		1	M. Vegas 55, Cerámica, Ánfora	Romano, Altoimperial (-I-II)	
12	3		1	1			1	Smit Nolen-105, Cerámica, Otros	Romano, No determinada	
12	4	1						Den. VII. B, Cerámica, Lucerna	Romano, No determinada	
12	5	1						Vegas variante 46, Cerámica, Ánfora	Romano, No determinada	
12	6						1	Cerámica, Ánfora	Romano, No determinada	
12	8	1						Sánchez Sánchez G. 21, Cerámica, Ánfora	Romano, No determinada	
12	10						1	Cerámica, Otros usos domésticos	Romano, No determinada	Terracota
12	11						1	Cerámica, Otros usos domésticos	Romano, No determinada	Terracota
12	12						1	Cerámica, Otros usos domésticos	Romano, No determinada	Terracota
12	13						1	Cerámica, Otros usos domésticos	Romano, Altoimperial (-I-II)	Terracota
12	14						1	Cerámica, Otros usos domésticos	Romano, Bajoimperial (III-V)	Terracota

U. E.	N.º Ref.	PC	BO	BA	AS	IN	FR	Forma, Grupo, Subgrupo	Cronología	Observaciones
12	15						1	Cerámica, Otros usos domésticos	Romano, Altoimperial (-I-II)	Terracota
12	16						1	Cerámica, Otros usos domésticos	Romano, No determinada	Terracota
12	18						1	Cerámica, Otros usos domésticos	Romano, No determinada	Terracota
12	19						1	Cerámica, Otros usos domésticos	Romano, No determinada	Terracota
12	20						1	Cerámica, Otros usos domésticos	Romano, Altoimperial (-I-II)	Terracota
12	21	1						Cerámica, Otros usos domésticos	Romano, Altoimperial (-I-II)	Terracota
12	22	1						Cerámica, Otros usos domésticos	Romano, No determinada	Terracota
12	23	1						Cerámica, Otros usos domésticos	Romano, Altoimperial (-I-II)	Terracota
12	24	1						Cerámica, Otros usos domésticos	Romano, Altoimperial (-I-II)	Terracota
12	25	1						Cerámica, Otros usos domésticos	Romano, Altoimperial (-I-II)	Terracota
12	26	1						Cerámica, Otros usos domésticos	Romano, Altoimperial (-I-II)	Terracota
12	27	1						Cerámica, Otros usos domésticos	Romano, Altoimperial (-I-II)	Terracota
12	28	1						Cerámica, Otros usos domésticos	Romano, Altoimperial (-I-II)	Terracota
12	29						1	Cerámica, Otros usos domésticos	Romano, Altoimperial (-I-II)	Terracota
12	30	1						Cerámica, Otros usos domésticos	Romano, Altoimperial (-I-II)	Terracota
12	31						1	Cerámica, Otros usos domésticos	Romano, Altoimperial (-I-II)	Terracota
12	32	1						Objetos metálicos, Stilo	Romano, No determinada	
12	33	1						Objetos metálicos, Stilo	Romano, No determinada	
12	34	1						Objetos de indumentaria personal, Pulsera	Romano, No determinada	
12	37						1	Materiales Vitreos, Ungüentario	Romano, No determinada	
12	38						1	Cerámica, Otros	Romano, No determinada	
12	39						1	Isings, Materiales Vitreos, Vajilla	Romano, No determinada	Plato
18	1						1	Cerámica, Lucerna	Romano, Altoimperial (-I-II)	
18	2						1	Smit. Nolen. 78, Cerámica, De cocina y despensa	Romano, No determinada	
18	4	1						Numismática, Bronce	Romano, Altoimperial (-I-II)	moneda
46	37	1						Objetos metálicos, Armamento	Romano, No determinada	Cantenera
46	38						1	Objetos metálicos, Armamento	Romano, No determinada	Cantenera
54	4						1	Dressell-30, Cerámica, Lucerna	Romano, Bajoimperial (III-V)	
54	5			1				Dressell-30, Cerámica, Lucerna	Romano, Bajoimperial (III-V)	
54	12		1				1	Cerámica, De cocina y despensa	Romano, No determinada	
58	4		1	1	1		1	Smit Nolen-105, Cerámica, De cocina y despensa	Romano, Altoimperial (-I-II)	
58	7		1	1				Isings-5, Materiales Vitreos, Vajilla	Romano, Altoimperial (-I-II)	
101	1		1	1			1	Drag. 15/17, Cerámica, Sigillata Hispánica	Romano, No determinada	
101	30		1	1			1	Cerámica, De cocina y despensa	Romano, No determinada	
101	43						1	Cerámica, Otros	Romano, No determinada	
101	58		1					M. Vegas-43, Cerámica, De cocina y despensa	Romano, No determinada	
101	83						1	Objetos de indumentaria personal, Fibula	Romano, No determinada	
102	1		1					Smit Nolen-84, Cerámica, De cocina y despensa	Romano, Altoimperial (-I-II)	
102	9			1				Cerámica, Otros usos domésticos	Contemporáneo, Siglos XIX-XXI	



U. E.	N.º Ref.	PC	BO	BA	AS	IN	FR	Forma, Grupo, Subgrupo	Cronología	Observaciones
103	24		1				1	Cerámica, De cocina y despensa	Romano, No determinada	
103	30		1					M: Vegas-64, Cerámica, De cocina y despensa	Romano, No determinada	
105	1		1					Drag-30, Cerámica, Sigillata Hispánica tardía	Romano, Bajoimperial (III-V)	
105	3		1					Drag-30, Cerámica, Sigillata Hispánica	Romano, No determinada	
105	9		1					Drag-35 o 36, Cerámica, Sigillata Hispánica	Romano, No determinada	
105	21		1					Drag-24 / 25, Cerámica, Sigillata Gálica	Romano, Altoimperial (-I-II)	
105	30		1					Drag-29, Cerámica, Sigillata Hispánica	Romano, No determinada	
105	36		1					Drag-36, Cerámica, Sigillata Hispánica tardía	Romano, Bajoimperial (III-V)	
105	56		1					Hayes-63, Cerámica, Africana de cocina	Romano, Bajoimperial (III-V)	
105	58						1	Drag-29, Cerámica, Sigillata Hispánica	Romano, Altoimperial (-I-II)	
105	116						1	Drag-27, Cerámica, Sigillata Hispánica	Romano, No determinada	
105	144			1				Cerámica, Sigillata Hispánica	Romano, No determinada	Sello: P.C.O
105	167			1				Cerámica, Sigillata Hispánica	Romano, Altoimperial (-I-II)	Sello: OFVA.PA
105	171		1					Drag-27, Cerámica, Sigillata Hispánica	Romano, No determinada	
105	172		1					Drag-35, Cerámica, Sigillata Hispánica	Romano, No determinada	
105	173			1				Drag-35, Cerámica, Sigillata Hispánica	Romano, No determinada	
105	174		1					Drag-27, Cerámica, Sigillata Hispánica	Romano, No determinada	
105	175		1					Drag-27, Cerámica, Sigillata Hispánica	Romano, No determinada	
105	176		1					Drag-297, Cerámica, Sigillata Hispánica	Romano, No determinada	
105	177		1					Drag-27, Cerámica, Sigillata Hispánica	Romano, No determinada	
105	178		1					Drag-27, Cerámica, Sigillata Hispánica	Romano, No determinada	
105	179		1				1	Drag-29, Cerámica, Sigillata Hispánica	Romano, No determinada	
105	180						1	Drag-29, Cerámica, Sigillata Hispánica	Romano, No determinada	
105	181						1	Drag-29 o 37, Cerámica, Sigillata Hispánica	Romano, No determinada	
105	182			1				Drag-27, Cerámica, Sigillata Hispánica	Romano, No determinada	
105	184		1					Drag-46, Cerámica, Sigillata Hispánica	Romano, No determinada	
105	185		1					Drag-33, Cerámica, Sigillata Hispánica	Romano, No determinada	
105	195						1	Cerámica, Sigillata Hispánica	Romano, No determinada	
105	196						1	Drag-18, Cerámica, Sigillata Hispánica	Romano, No determinada	
105	199			1				Cerámica, Sigillata Hispánica	Romano, No determinada	Sello: OF PRIM
105	214			1				M. Vegas-1, Cerámica, De cocina y despensa	Romano, No determinada	
105	242		1					M. Vegas-12, Cerámica, De cocina y despensa	Romano, No determinada	
105	243		1					M. Vegas-1, Cerámica, De cocina y despensa	Romano, No determinada	
105	250	1						Objetos metálicos, Clavo	Romano, No determinada	
105	251	1						Objetos metálicos, Clavo	Romano, No determinada	
105	287		1					Mayet-XXXVIII, Cerámica, Paredes finas	Romano, Altoimperial (-I-II)	
105	290		1					Cerámica, Paredes finas	Romano, Altoimperial (-I-II)	
105	292		1					Mayet-XXXVII, Cerámica, Paredes finas	Romano, Altoimperial (-I-II)	
105	293		1					Mayet-XXXIV, Cerámica, Paredes finas	Romano, Altoimperial (-I-II)	

U. E.	N.º Ref.	PC	BO	BA	AS	IN	FR	Forma, Grupo, Subgrupo	Cronología	Observaciones
105	308		1					Mayet-XXIII, Cerámica, Paredes finas	Romano, Altoimperial (-I-II)	
105	310		1				1	Mayet-XXI, Cerámica, Paredes finas	Romano, Altoimperial (-I-II)	
105	365						1	Cerámica, Lucerna	Romano, No determinada	
105	366						1	Cerámica, Lucerna	Romano, Altoimperial (-I-II)	
105	373						1	Cerámica, Lucerna	Romano, Altoimperial (-I-II)	
105	374						1	Cerámica, Lucerna	Romano, Altoimperial (-I-II)	
105	375						1	Cerámica, Lucerna	Romano, Altoimperial (-I-II)	
105	383		1				1	Isings-3, Materiales Vitreos, Vajilla	Romano, Altoimperial (-I-II)	
105	395						1	Restos faunísticos y vegetales, Malacología (conchas, caracolas, etc.)	Romano, No determinada	
105	402		1					M. Vegas-38, Cerámica, De cocina y despensa	Romano, No determinada	Jarra.
105	405		1					M. Vegas-7, Cerámica, De cocina y despensa	Romano, No determinada	Mortero.
105	406		1					M. Vegas-1, Cerámica, De cocina y despensa	Romano, No determinada	Olla.
105	408		1					M. Vegas-1, Cerámica, De cocina y despensa	Romano, No determinada	Olla.
105	413		1					M. Vegas-1, Cerámica, De cocina y despensa	Romano, No determinada	Olla.
105	437		1					M. Vegas. , Cerámica, De cocina y despensa	Romano, No determinada	Mortero.
105	439		1					M. Vegas-53, Cerámica, Ánfora	Romano, No determinada	ánfora.
105	440		1					M. Vegas-7, Cerámica, De cocina y despensa	Romano, No determinada	Mortero.
105	443		1					M. vegas-7, Cerámica, De cocina y despensa	Romano, No determinada	Mortero.
105	444		1					M. Vegas-50, Cerámica, Ánfora	Romano, No determinada	ánfora.
105	445		1					M. Vegas-53, Cerámica, Ánfora	Romano, No determinada	ánfora.
105	485		1					Cerámica, De cocina y despensa	Romano, Bajoimperial (III-V)	
105	494		1					Cerámica, Sigillata Africana A	Romano, Bajoimperial (III-V)	
105	556						1	Objetos metálicos, Espejo	Romano, No determinada	
105	557						1	Objetos metálicos, Aguja	Romano, No determinada	
105	558						1	Código de material incorrecto, Código de material incorrecto	Romano, No determinada	
105	568						1	Materiales Pétreos, Mortero	Romano, No determinada	
105	569						1	Epigrafía, Otros	Romano, No determinada	
105	571						1	Epigrafía, Funeraria	Romano, Altoimperial (-I-II)	
105	573						1	Elementos Escultóricos, Otros	Romano, Altoimperial (-I-II)	
106	1						1	Drag-29, Cerámica, Sigillata Hispánica	Romano, No determinada	
106	7						1	Cerámica, Lucerna	Romano, Bajoimperial (III-V)	
106	8						1	Cerámica, Sigillata Africana A	Romano, Bajoimperial (III-V)	
106	9						1	M. Vegas-1, Cerámica, De cocina y despensa	Romano, No determinada	Olla
106	10						1	M. Vegas-1, Cerámica, De cocina y despensa	Romano, No determinada	
106	18		1					Objetos de indumentaria personal, Botón	Romano, No determinada	
106	23		1					Restos faunísticos y vegetales, Malacología (conchas, caracolas, etc.)	Romano, No determinada	
106	24		1					Drag-35, Cerámica, Sigillata Hispánica	Romano, No determinada	



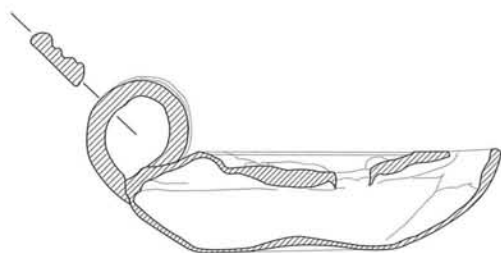
U. E.	N.º Ref.	PC	BO	BA	AS	IN	FR	Forma, Grupo, Subgrupo	Cronología	Observaciones
106	27			1			1	Cerámica, Lucerna	Romano, Altoimperial (-I-II)	
106	29		1					Cerámica, Imitación de paredes finas	Romano, Altoimperial (-I-II)	
106	32		1					Cerámica, De cocina y despensa	Romano, No determinada	
106	78						1	Cerámica, Pintada	Romano, No determinada	
106	84						1	M. Vegas-17, Cerámica, De cocina y despensa	Romano, No determinada	Tapadera
106	88		1					Drag-24/25, Cerámica, Sigillata Hispánica	Romano, No determinada	
106	90		1					Drag-29, Cerámica, Sigillata Hispánica	Romano, No determinada	
106	93			1				Cerámica, Sigillata Hispánica	Romano, No determinada	Sello CA
106	94			1				Cerámica, Sigillata Hispánica	Romano, No determinada	Sello . PO
106	95		1					Cerámica, Paredes finas	Romano, No determinada	
106	102		1					Cerámica, De cocina y despensa	Romano, Altoimperial (-I-II)	
106	114		1					Cerámica, Sigillata Africana A	Romano, Bajoimperial (III-V)	
106	127						1	Cerámica, Sigillata Africana A	Romano, Bajoimperial (III-V)	
106	128						1	Cerámica, Sigillata Africana A	Romano, Bajoimperial (III-V)	
106	137						1	Cerámica, Paredes finas	Romano, No determinada	
106	139						1	Cerámica, Paredes finas	Romano, No determinada	
106	172	1						Numismática, Bronce	Romano, Bajoimperial (III-V)	
106	173	1						Numismática, Bronce	Romano, Bajoimperial (III-V)	
106	174		1					Drag-37, Cerámica, Imitación de paredes finas	Romano, No determinada	
106	175		1					Drag-18, Cerámica, Sigillata Hispánica	Romano, No determinada	
106	179						1	Drag-27, Cerámica, Sigillata Hispánica	Romano, No determinada	
106	182						1	Cerámica, Sigillata Hispánica	Romano, No determinada	
106	183						1	Cerámica, Sigillata Hispánica	Romano, No determinada	
106	191						1	Cerámica, Lucerna	Romano, Altoimperial (-I-II)	
106	192						1	Cerámica, Lucerna	Romano, Altoimperial (-I-II)	
106	198		1		1			Cerámica, De cocina y despensa	Romano, No determinada	Jarra
106	205		1					M. Vegas-1, Cerámica, De cocina y despensa	Romano, No determinada	Olla
106	207		1					M. Vegas-1, Cerámica, De cocina y despensa	Romano, No determinada	Olla
106	210						1	Cerámica, De cocina y despensa	Romano, No determinada	
106	212						1	Cerámica, De cocina y despensa	Romano, No determinada	
106	224						1	M. Vegas-17, Cerámica, De cocina y despensa	Romano, No determinada	Tapadera
119	3						1	Cerámica, Sigillata Hispánica	Romano, No determinada	Sello C.ME
136	2			1			1	Cerámica, Sigillata Hispánica	Romano, No determinada	
136	3						1	Cerámica, Lucerna	Romano, Altoimperial (-I-II)	
136	4		1					M. Vegas-1, Cerámica, De cocina y despensa	Romano, No determinada	Olla
136	6						1	Cerámica, Pintada	Romano, No determinada	

Número total de piezas: 186





UE-105/399



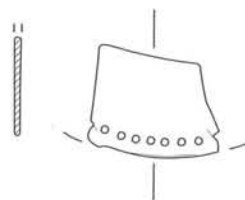
UE-13/1



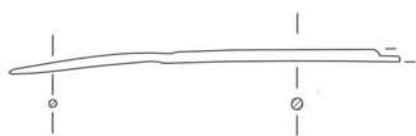
UE-106/20



UE-106/18

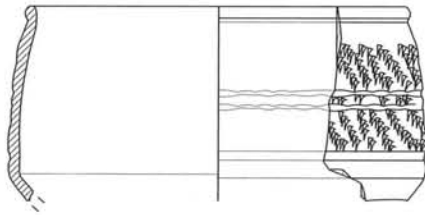


UE-105/557

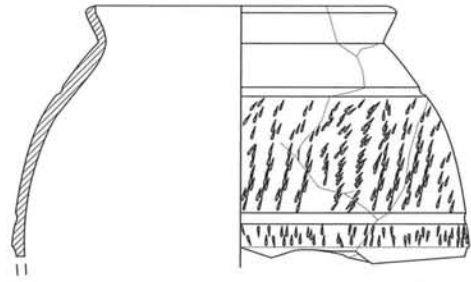


UE-105/556


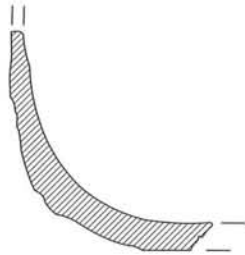
E=1:2




UE-105/293



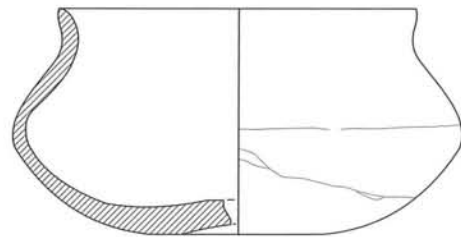
UE-105/310



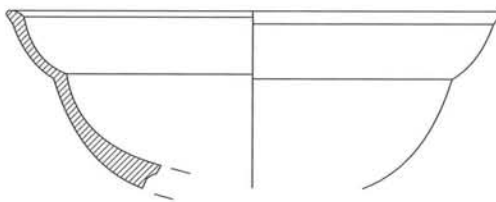
UE-105/181



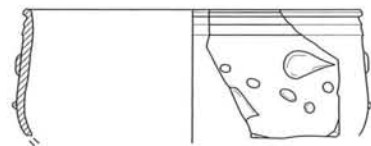
UE-15/383



UE-54/12



UE-105/174



UE-105/287

E=1:2



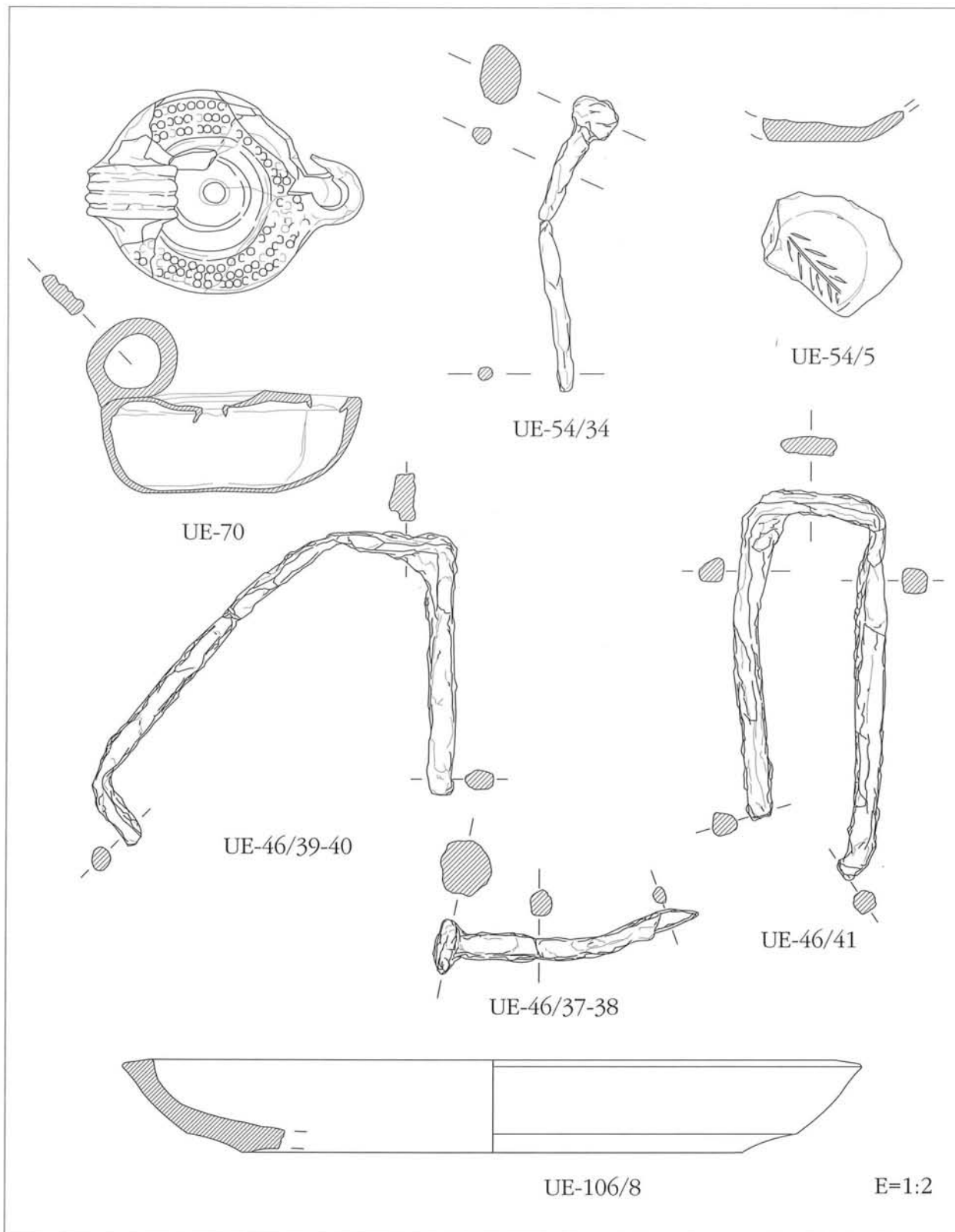


LÁMINA 8
Materiales de época Bajoimperial



