

Trabajo desarrollado por el Equipo de Seguimiento de Obras durante el año 1997

PEDRO DÁMASO SÁNCHEZ BARRERO

FICHA TÉCNICA

FECHA DE INTERVENCIÓN: Año 1997.

UBICACIÓN: Mérida y término municipal.

EQUIPO DE TRABAJO: Responsable del Equipo: Pedro D. Sánchez Barrero. Dibujo: Alberto Crespo, Francisco Isidoro. Topógrafo: Francisco Javier Pacheco. Operarios del Consorcio: José María Ramos, Severiano Cortés, Eusebio Salguero y el resto de operarios del Consorcio que han participado en intervenciones puntuales.

BIBLIOGRAFÍA

Barrientos Vera, T. (1997): "Intervención Arqueológica en el solar de la C/ San Salvador, n.º 32. Ejemplo de evolución del viario urbano". *Memoria. Excavaciones Arqueológicas*. Mérida. p 103-133.

Bejarano Osorio, A. (1996): "Intervención en el solar de la zona de Los Bodegones entre los columbarios y la CN-V". *Memoria., Excavaciones Arqueológicas*. Mérida. p. 188-197.

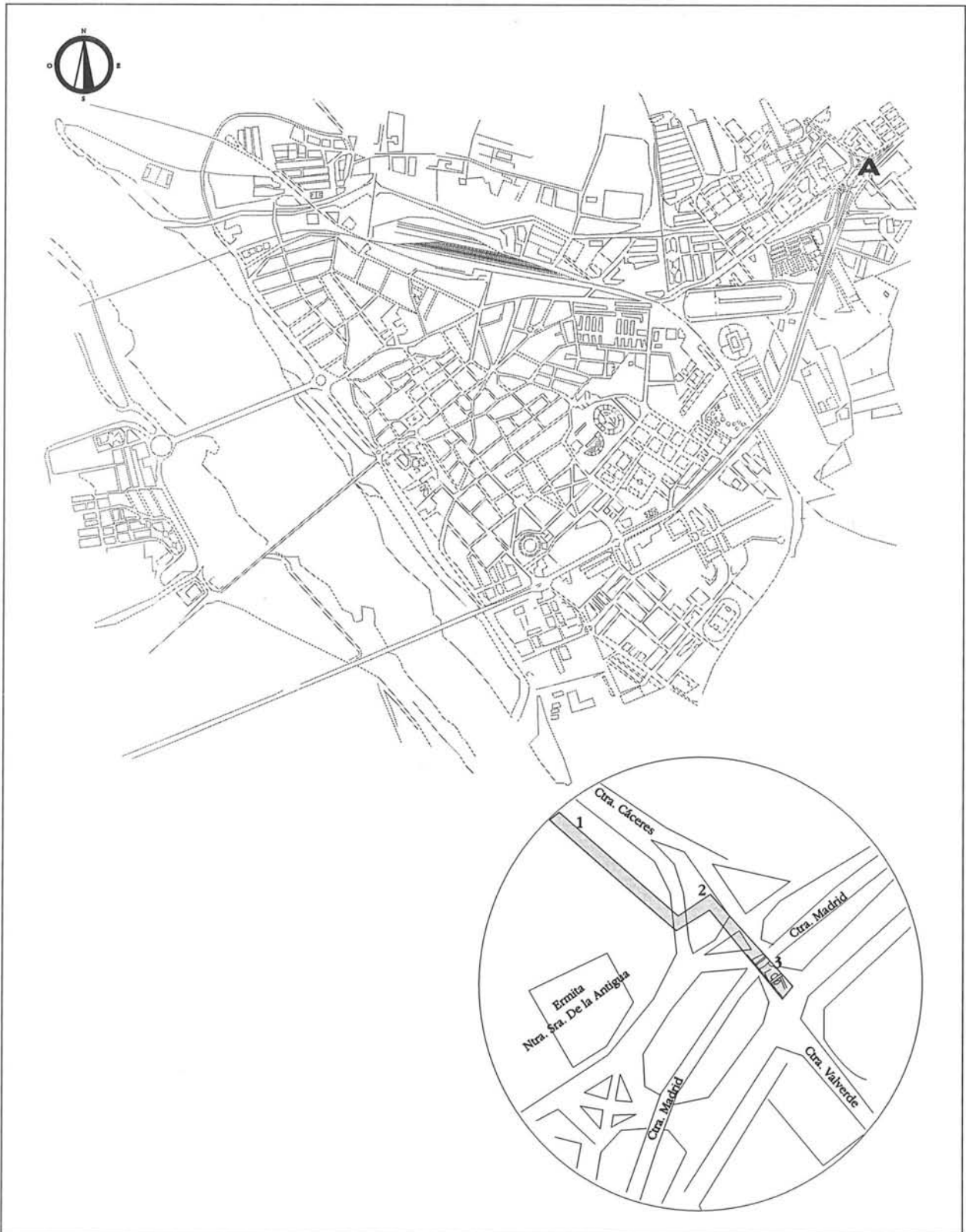
Gijón Gabriel, E., y Enríquez Navascués, J. J. (1987):

Arqueología urbana en Mérida: La necrópolis del Albarregas. Mérida.

Mateos Cruz, P. (1995): "Reflexiones sobre la trama urbana de Augusta Emérita". *Anas* 7-8. Mérida.

Sánchez Barrero, P. D., y Alba Calzado, M. (1997): "Intervención arqueológica en la Parcela C-1 de Bodegones. Instalación industrial de material constructivo cerámico para la edificación de Emérita Augusta". *Memoria. Excavaciones Arqueológicas*. Mérida. p.237-265.





Plano de situación. Franja Escaléxtric

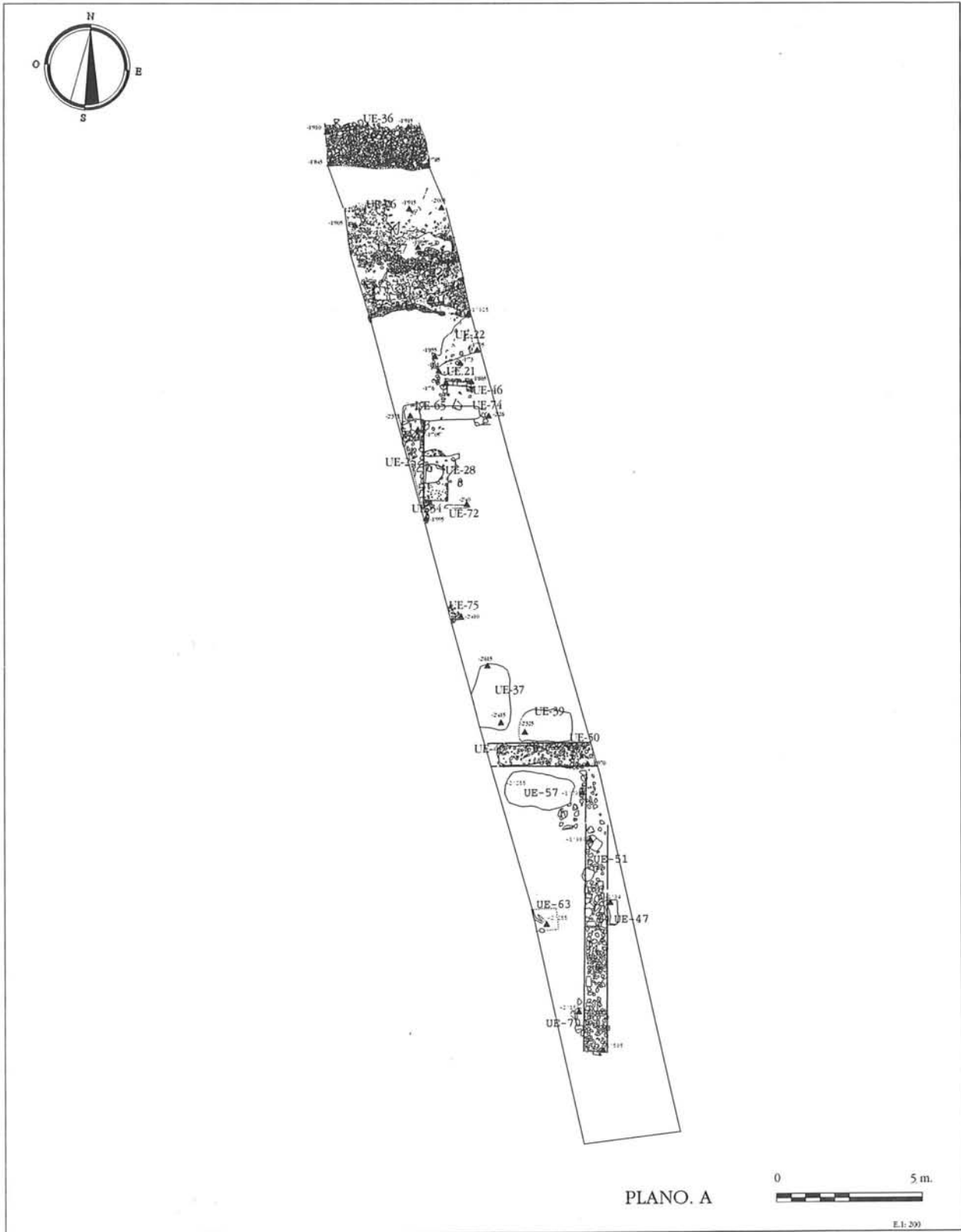


LÁMINA 1
Planta general de los restos exhumados



El Equipo de Seguimiento de Obras ha realizado un total de nueve intervenciones positivas durante el año 1997 repartidas por todo el casco urbano de la ciudad centrándonos este año en las zanjas que son las que han aportado un número mayor de información arqueológica.

PRESENTACIÓN

En el mes de enero del año 1997 la empresa Entrecanales y Távora solicitó al Centro de Arqueología el control arqueológico de la apertura de una zanja situada en las proximidades de la ermita de Nuestra Señora de la Antigua, cuyo fin era contener tubos destinados a recoger las aguas de lluvia que confluyen en aquella zona y que la inundan desembocando posteriormente al río Albarregas. La zanja tuvo una longitud de 800 m. y una profundidad de 2,60 m., atravesando por debajo el segundo puente de la carretera N-V, conocido como "Escalextric" (en plano A).

Zanja situada en la zona de la Antigua (Escalextric)

(en plano, letra A)

FECHA DE INTERVENCIÓN: Enero 1997

UBICACIÓN DEL SOLAR: 31.11N.

CRONOLOGÍA: Romano, medieval, moderno, contemporáneo.

USOS: Calzada, espacio funerario, camino, carretera.

PALABRAS CLAVES: Extramuros, calzada, espacio funerario.

CONTEXTUALIZACIÓN HISTÓRICA

El lugar por donde va esta acometida de aguas se encuentra situado fuera del antiguo recinto amurallado de la ciudad y a un kilómetro de ella, próxima a la ermita conocida como Nuestra Señora de La Antigua, cercana al río Albarregas. La documentación de restos arqueológicos en las proximidades ha sido importante, ya que en la Avenida Juan Carlos I se localizaron estructuras de carácter funerario relacionadas con una zona de enterramiento donde se utilizó mayoritariamente el rito de incineración. Estas estructuras se encuadraron dentro de la segunda mitad del siglo I e inicios del siglo II d. C., aunque también se registraron inhumaciones de finales del siglo III y IV d. C. (Gijón y Enríquez, 1987).

DESARROLLO DE LA EXCAVACIÓN

La zona más próxima al río, por donde se trazó la zanja, ha sido durante este siglo un terreno donde se ha ido depositando una escombrera, de ahí que tengamos un potente estrato de tierra (UE1), de 1,24 m. de potencia, con gran cantidad de bloques de hormigón, bordillos, tubos de uralita, plásticos, etc. Este nivel cubre a otro estrato (UE 2) compues-

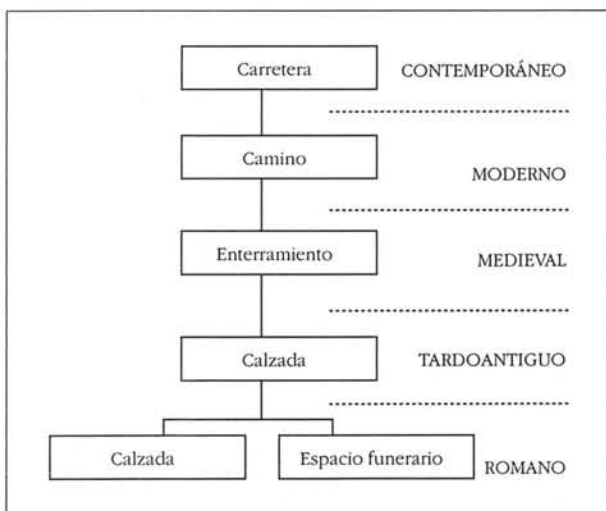


DIAGRAMA OCUPACIONAL



LÁMINA 2

Zanja en la zona de la Antigua (Scalextric). Vista general

to por tierra de textura arcillo-arenosa y de color marrón oscuro sin ningún tipo de material constructivo. Su textura nos hace sospechar que procede de alguna avenida de agua como lo atestiguan las fuentes escritas (Moreno de Vargas, 1983) derrumbando alguna de ellas los muros de la ermita.

Los primeros trabajos (zona 1) se desarrollaron en la zona próxima al río Albarregas donde este estrato de relleno (UE 2) cubría a un muro (UE 3) con orientación SW-NE, realizado con fragmentos de sillares de granito de tamaño irregular y reaprovechados, trabados con cal pobre y con una longitud máxima documentada de 3,40 m. y una anchura de 0,70 m. Eran fragmentos de fustes de columnas de material granítico, con un módulo de 0,55 m. de diámetro, lisos, extraídos posiblemente de estruc-

turas situadas en las proximidades. No pudimos registrar otros muros relacionados con él, ya que que nos encontrábamos a la cota necesaria para que pudiesen pasar los tubos, y por la celeridad de las obras, únicamente pudimos documentar 30 cms. de espesor. Respecto a su cronología es difícil de precisar, ya que la unidad estratigráfica que lo amortizaba aportó material contemporáneo.

Debajo del trazado de la carretera N-V (zona 2), a una cota de 2,10 m., se documentó la presencia de una estructura de grandes dimensiones (A-1), compuesta por una cimentación (UE 4), de muy mala calidad, realizada con cuarcitas, dioritas y cantos de río de tamaño mediano, sin trabar. Posee una orientación W-E con una longitud de 10 m. y una anchura de 0,78 m. y apoya directamente en un estrato de tierra de color marrón oscuro. Hacia el Este, la fábrica del muro cambia y utiliza como material constructivo únicamente los cantos de río (UE 5) de tamaño mediano, adosándose a un bloque de granito (UE 12), de 0,30 x 0,08 m., con una hendidura central para encajar una puerta. A tres metros de este bloque de granito se localizó una pieza de mármol (UE 14) de forma cilíndrica con un orificio central que reaprovecha parte de un fuste de columna de mármol con un diámetro de 0,18 y 0,20 m. de altura. A esta pieza de mármol se le adosa una cimentación muy arrasada (UE 15), realizada con cantos de río, con una orientación SW-NE y con una anchura de 0,88 m. Debido a la alteración que realizó en la zona la máquina retroexcavadora fue imposible determinar la existencia de su zanja de cimentación. Todas estas unidades forman parte de una misma estructura (A-1) con la presencia de un acceso de tres metros de anchura, delimitada en una de sus partes por el bloque granítico y la otra por la columna de mármol reutilizado que sirvió para encajar la puerta. A ella se le asocian materiales bajoimperiales, sigillatas claras y cerámica común oxidante.

Con respecto a la cronología hay que decir que



el nivel de abandono (UE 7) que se situaba sobre la estructura (A-1) ha aportado muy poco material, únicamente algunos fragmentos de T.S.C fechables entre los siglos III y V d. C.

Con posterioridad la zanja continuó hacia el Sur pasando debajo del segundo puente conocido como "Escalextric" donde se documentó el mayor número de estructuras por lo que fue necesario parar momentáneamente la obra para proceder a su excavación.

En primer lugar tenemos una superposición de varios estratos (UE 18, 29, 30, 31...), donde alternan cantos de río, tosca machacada, tierra arenosa, barro endurecido y por último un nivel de ladrillos (UE 17), cal de relleno que ha sido arrasado en parte por el rebaje efectuado al realizar la carretera contemporánea. A una de las unidades realizada con cantos de río de tamaño pequeño (UE 29), se le adosa un estrato realizado con cal y pequeñas cuarcitas (UE 22) procedente con toda probabilidad de un derrumbe del muro cercano (UE 25). La cronología de estos estratos oscila entre el siglo I d. C. para los niveles inferiores y el siglo XIX para los superiores. Los niveles inferiores (A-3), datables en época romana, poseen una anchura superior a los 7 m., con un espesor de 1,5 m., orientación SW-NE y por las similitudes con otras calzadas que se están documentando en la actualidad, se trata de las continuas modificaciones que a lo largo de los siglos ha sufrido una antigua calzada que unía Mérida con Medellín (*Per Lusitaniam ab Emérita Caesaraugustam*). De esta manera, en los niveles inferiores tenemos las diferentes superposiciones de materiales que forman la calzada, *statumen*, *neclaus*, *rudus*, faltando las dioritas que conformarían el último nivel. Estas capas iban separadas por arenas que hacían más consistente la fábrica.

OCUPACIÓN CONTEMPORÁNEA (zona 3)

En época contemporánea el lugar donde se realizó el grueso de la intervención se utiliza como

carretera, documentándose hasta tres niveles de conglomerado pertenecientes a la antigua carretera de Madrid.

OCUPACIÓN MODERNA (zona 3)

En época moderna el lugar es utilizado como camino y la tumba del período medieval es amortizada por un estrato de cantos rodados de tamaño pequeño (UE 18), trabados con tierra endurecida, dándole gran consistencia. Poseía una anchura de 2,46 m., modificando en unos metros hacia el Sur el trazado de la antigua calzada romana. Posteriormente este camino es amortizado con un nuevo nivel (UE 17) de tierra apisonada con ladrillos muy similar al que se documenta en el interior de la ciudad para los caminos tardoantiguos, medievales y modernos.

OCUPACIÓN MEDIEVAL MUSULMANA (zona 3)

En época musulmana en el lugar se documentó una inhumación para la que se realizó una fosa (UE 67), alterada por la máquina retroexcavadora, que corta varias de las estructuras del período altoimperial (caja de ladrillos UE 46). La fosa contenía una inhumación adulta (UE 68), en posición decúbito lateral derecho con orientación NE- SW. Era un individuo de sexo masculino con cráneo dolicocefalo, con las piernas ligeramente flexionadas, muy robustas, indicador de que había soportado una fuerte musculatura y con una longitud de 1,76 m. El maxilar inferior era más grande que el superior. La fosa había utilizado como cubierta (UE 71) dioritas procedentes posiblemente de la calzada y una piedra de molino de tamaño pequeño partida a la mitad. Al individuo allí inhumado no le acompañaba ningún tipo de ajuar funerario. Su orientación, su posición lateral y la ausencia de ajuar nos ha llevado a plantearnos que estamos ante un enterramiento musulmán. Debido a las dimensiones que posee la zanja no pudimos registrar la presencia de nuevas inhumaciones y confirmar si verdaderamente estábamos ante una zona de enterramiento.

OCUPACIÓN ALTOIMPERIAL (zona 3)

En la primera mitad del S. I d. C. el lugar es ocupado como zona de enterramiento situándose en el lado Sur de la calzada los restos documentados.

En primer lugar se registró la presencia de una estructura (A-5) compuesta por un muro de muy buena fábrica (UE 25) con orientación SE-NW, realizada con cuarcitas de mediano tamaño trabadas con cal con una longitud de 3,05 m., 0,40 de espesor y una anchura de 0,70 m. En su extremo Noroeste se documentó un sillar (UE 65), con unas dimensiones de 0,50 x 1,20 m. que fue instalado posteriormente, ya que el muro (UE 25) fue cortado en su parte superior para encajarlo.

Uniéndose al muro (UE 25), se documentó un bloque de granito (UE 73), de grandes dimensiones 2,02 x 0,42 x 0,20 m., con una orientación SW-NE, que debió servir como umbral de entrada a la estructura funeraria y que se adosa a otro muro realizado con cuarcitas de tamaño mediano trabadas con cal, con unas dimensiones de 0,68 x 0,54 m. y con una orientación SW-NE. Hacia el Sur y formando parte de esta misma estructura, se documentó un nuevo muro (UE 49), de buena fábrica, con orientación SW-NE, realizado con cantos de río trabados con cal con una anchura de 0,67 m. y una longitud de 3,60 m. Cimentado en un preparado arquitectónico (UE 50), realizado con cantos de río sin trabar con una anchura de 0,80 m.

En el interior de esta estructura (A-5), se localizó una incineración que poseía una fosa (UE 72), excavada en un estrato de textura arcillosa (UE 42), con las paredes enrojecidas por la acción del fuego y que no fue excavada, debido a que se encontraba a una cota muy baja y no iba a ser afectada por los tubos de desagüe.

En la zona Sur de la zanja se documentó otra fosa con las paredes enrojecidas por la acción del fuego (2 cms. de espesor), de tendencia rectangular (UE 37), de grandes dimensiones, con una longitud de 2,17 x 1,42 m., con una orientación SE-NW. Con-

tiene los restos de una incineración (UE 38), cuyas cenizas y restos óseos están metidos en una pequeña fosa excavada en la parte central y de tendencia cuadrangular de 0,55 x 0,55 m., mientras que los carbones procedentes de los leños utilizados en la incineración están dispersos por el resto de la gran fosa. Se ha podido documentar dos tipos de objetos pertenecientes al ajuar: unos totalmente calcinados, como platos de vidrio y restos de objetos cerámicos, situados a una cota inferior, y otros situados a una cota superior con una lucerna con el piquero quemado, ungüentario de vidrio, cuenco de paredes finas, etc., que no presentan restos de fuego. La cronología de este ajuar nos fecha esta incineración en la primera mitad del siglo I d. C. (lámina 1).

Muy próxima a la anterior se documenta otra fosa de tendencia rectangular (UE 39), con orientación SW-NE y unas dimensiones de 2,13 x 1,10 m. Posee una cubierta (UE 43), realizada con téglulas muy fragmentadas y hundidas con una longitud de 1,15 m. La fosa contiene una incineración (UE 44), con escasos restos óseos situados en la parte central y un ajuar funerario diseminado por toda la fosa, con piezas calcinadas mientras que otras no tenían restos de haber sido sometidas a la acción del fuego. Con respecto a la cronología en el ajuar hay una ausencia total de vidrio y los objetos son encuadrables en la primera mitad del siglo I.d. C.

Hacia el Sur a la estructura A-5 se le adosa otra de diferente fábrica, que corta a una incineración anterior (UE 70) de la que nos ha quedado la impronta de sus carbones y unos restos óseos, un maxilar superior, pertenecientes posiblemente a una cabra. Esta cimentación está realizada con cuarcitas y dioritas de mediano y gran tamaño trabadas con cal (UE 51), con una orientación SE-NW y con una longitud de 9,80 m. y una anchura de 0,73 m. A ella se asocia una gran fosa rectangular (UE 57), con los bordes enrojecidos por la acción del fuego, con unas dimensiones de 2,42 x 1,10 m. y una orientación SW-NE. Poseía una cubierta (UE 58), realizada

con lajas de pizarra y sobre ellas un tubo fabricado con dos ímbrices unidos. En el interior de la gran fosa había otra más pequeña (0,84 x 0,60 m.), excavada en la roca, que contenía restos de cenizas y dos huesos no calcinados totalmente. El ajuar, compuesto por un *acus*, espátulas de metal, fichas de juego, dado, etc., estaba en peor estado que los documentados anteriormente y encuadrable cronológicamente a fines del siglo I. d. C. En la zona donde estaba el tubo se documentó la presencia de restos de huesos animales de pequeño tamaño.

Hacia el Sur de esta ampliación de la estructura documentamos los restos de otra incineración, muy arrasada, metida en el perfil Oeste, con los restos de la fosa (UE 61), con las paredes calcinadas y enrojadas con un espesor de 0,02 m., que contenían los restos de carbones procedentes de una incineración a la que acompañaba su correspondiente ajuar funerario. En la parte inferior de la fosa se registró la presencia de una moneda ilegible que había sido sometida a la acción del fuego. Todo este lugar estaba muy alterado por una zanja contemporánea (UE 53), utilizada para echar toda clase de escombros (UE 26), mezclados con cerámica romana y contemporánea. La cronología de esta incineración es igual a la documentada anteriormente (S. I d. C.).

SIGLO II D. C.

En un momento posterior, durante el siglo II. d. C., el lugar se sigue utilizando como zona de enterramiento. Muchas de las estructuras son amortizadas o cortadas por otras nuevas.

En primer lugar el muro de cuarcitas con cal (UE 25) es cortado por una estructura (A-6) compuesta por una cimentación (UE 34), revocada de *opus signinum*, completamente arrasada, de la que únicamente se conserva una longitud de 0,08 m. y una anchura de 0,40 m. Su orientación es SW- NE y a la que se adosa una caja de ladrillos (UE 35),

imposible de documentar debido a que se encuentra en el perfil Oeste de la zanja.

También a este muro (UE 25) se le adosa una estructura de forma rectangular (UE 28) realizada con pequeñas cuarcitas trabadas con cal con unas dimensiones de 1,25 x 0,82 m. y con una funcionalidad indeterminada.

En relación con las estructuras anteriores (A6 y UE 28) y del mismo momento cronológico, se documentó parte de una caja realizada con ladrillos (UE 46), (0,30 x 0,15 x 0,06 m.), cuyas paredes están revocadas con cal, teniendo un ladrillo quemado. Únicamente se ha conservado una longitud de 1,12 m. y una anchura de 0,62 m. Su suelo, situado a 0,44 m. de profundidad, está realizado con cal y con improntas de carbones, posiblemente restos de una incineración que contendría (UE 69). Fue muy dañada en época posterior.

En la parte Sur, el lugar se sigue utilizando como espacio funerario documentándose una fosa (UE 47) situada a una cota más alta que las descritas anteriormente y que corta parte de la cimentación (UE 51), lo que es un indicador claro que esta estructura estaba arrasada hasta nivel de cimientos. La cronología de su ajuar, compuesto por un plato de T.S.H., nos sitúa a mediados del siglo II d. C. En la parte inferior de la fosa se encontró una moneda ilegible y afectada por la acción del fuego.

Durante el Bajo imperio esta zona en la que se intervino, delimitada por las dimensiones de la zanja, no se utiliza como lugar de enterramiento, motivado quizá por la existencia en otros lugares de la ciudad de áreas de enterramiento, como son la zona de Bodegones, Santa Catalina, etc., a pesar de que existe una ocupación posiblemente no funeraria en la zona, con la presencia de una estructura (A1), documentada durante los primeros trabajos de la zanja, que nos llevan a una cronología posterior al siglo III o IV d. C.

TRATAMIENTO DE LOS RESTOS

Alguna de las estructuras han sido desmontadas, ya que se estudiaron alternativas pero no pudieron ser puestas en práctica por problemas técnicos que afectaban al tráfico rodado y al desmantelamiento del puente. A otras se le ha dado una protección con arena y geotextil para evitar su deterioro. La cimentación

(UE 5 y 15), debido a la cota a la que se encuentra, interrumpe la colocación de los tubos, por lo que se ha modificado la zanja 0,50 metros hacia el Norte. En un nuevo giro fue necesario desmontar en parte la misma estructura, protegiendo el resto con malla geotextil, poliuretano expandido y arena.

LISTADO DE UNIDADES ESTRATIGRÁFICAS

N.º REG.	N.º DE INTERVENCIÓN	NOMBRE	SITUACIÓN
2921	Hoja: 31-12S Manzana: – Solar: –	ZANJA ESCALEXTRIC	Zona la Antigua

U.E.	Identif.	Ant. a	Coet.	Posterior a	Ac.	Cronología	U.E.	Identif.	Ant. a	Coet.	Posterior a	Ac.	Cronología
1	Estrato de relleno			2		Siglos XIX-XX	27	Preparado constructivo	17			4	Altoimperial (-I-II)
2	Estrato					Siglos XIX-XX	28	Estructura cuadrangular	19,24		25	6	Altoimperial (-I-II)
3	Muro	2				Siglos XIX-XX	29	Estrato de relleno	54		30	4	Altoimperial (-I-II)
4	Cimentación	2			1	Bajoimperial (III-V)	30	Ruedos de calzada	29		31	4	Altoimperial (-I-II)
5	Cimentación	6			1	Bajoimperial (III-V)	31	Preparado de cal	30		32	4	Altoimperial (-I-II)
6	Estrato			10,5,7	2	Bajoimperial (III-V)	32	Superficie	27		29	4	Altoimperial (-I-II)
7	Nivel de abandono			8,9	2	Bajoimperial (III-V)	33	Revestimiento de 28	19,34		28,25	6	Altoimperial (-I-II)
8	Preparado arquitectónico	7		9	1	Bajoimperial (III-V)	34	Estructura adosada a 25 y 33(28)			33, 25	6	Altoimperial (-I-II)
9	Nivel de dioritas y cuarcitas	7		8	2	Bajoimperial (III-V)	35	Signum que reviste a 34				6	Altoimperial (-I-II)
10	Superficie	15,16, 6, 12				Bajoimperial (III-V)	36	Preparado arquitectónico	2	27		4	Altoimperial (-I-II)
11	Fosa	7,12			1	Bajoimperial (III-V)	37	Fosa	38		41,42	7	Altoimperial (-I-II)
12	Estrato de relleno	7		11, 10	1	Bajoimperial (III-V)	38	Estrato de relleno	23		37	7	Altoimperial (-I-II)
13	Fosa	6			1	Bajoimperial (III-V)	39	Fosa	40,43,39		41,42	8	Altoimperial (-I-II)
14	Relleno de fosa	8		15	1	Bajoimperial (III-V)	40	Estrato	23		39	8	Altoimperial (-I-II)
15	Cimentación de muro	9,13		10	1	Bajoimperial (III-V)	41	Superficie.	39		42		Altoimperial (-I-II)
16	Fosa	5		10	1	Bajoimperial (III-V)	42	Estrato natural.	41,39				
17	Estrato	1		18		Siglos XV-XVIII	43	Cubierta.	40		39	8	Altoimperial (-I-II)
18	Nivel de cantos de río	17		20		Siglos XV-XVIII	44	Relleno de fosa.	43		39	8	Altoimperial (-I-II)
19	Estrato de tierra	1		28,24,25, 18,20		Siglos XIX-XX	45	Superficie.	20		55, 46		Bajoimperial (III-V)
20	Estrato de tierra	18,19				Medieval	46	Estructura de ladrillo	20		64	9	Altoimperial (-I-II)
21	Mancha de cal y ladrillo	20		22	3	Altoimperial (-I-II)	47	Fosa	48			10	Altoimperial (-I-II)
22	Nivel de derrumbe	21,20		27	3	Altoimperial (-I-II)	48	Estrato de relleno			47	10	Altoimperial (-I-II)
23	Estrato			40		Siglos XIX-XX	49	Muro			50	5	Altoimperial (-I-II)
24	Estrato	19		25		Altoimperial (-I-II)	50	Cimentación	39,49			5	Altoimperial (-I-II)
25	Muro.	24,28			5	Altoimperial (-I-II)	51	Muro	23,52,47			5	Altoimperial (-I-II)
26	Estrato de relleno	20			11	Siglos XIX-XX	52	Estrato	23				Altoimperial (-I-II)



U.E.	Identif.	Ant. a	Coet.	Posterior a	Ac.	Cronología	U.E.	Identif.	Ant. a	Coet.	Posterior a	Ac.	Cronología
53	Fosa	26			11	Siglos XIX-XX	65	Sillar			25	5	Altoimperial (-I-II)
54	Superficie	17		29		Medieval	66	Incineración	23				Altoimperial (-I-II)
55	Estrato de relleno	45				Altoimperial (-I-II)	67	Fosa	68			14	Califal (IX, X, XI)
56	Estrato cubierta	23			12	Altoimperial (-I-II)	68	Relleno de fosa inhumación			67	14	Califal (IX, X, XI)
57	Fosa	51,58			12	Altoimperial (-I-II)	69	Suelo	64			9	Altoimperial (-I-II)
58	Cubierta	36		57	12	Altoimperial (-I-II)	70	Mancha de carbones	61,51		62		Altoimperial (-I-II)
59	Relleno de fosa	58		57	12	Altoimperial (-I-II)	71	Cubierta	20		68	14	Califal (IX, X, XI)
60	Fosa	61		62	13	Altoimperial (-I-II)	72	Incineración no documento-Fosa	23				Altoimperial (-I-II)
61	Superficie	23		62	13	Altoimperial (-I-II)	73	Bloque de granito			74, 25	5	Altoimperial (-I-II)
62	Estrato de tierra arcillosa	60,57			13	Altoimperial (-I-II)	74	Muro	73			5	Altoimperial (-I-II)
63	Relleno de fosa			60	13	Altoimperial (-I-II)	75	Cimentación	23				Altoimperial (-I-II)
64	Estrato de relleno	55				Altoimperial (-I-II)							

LISTADO DE ACTIVIDADES

N.º REG.	N.º DE INTERVENCIÓN	NOMBRE
2021	31-12S- --	ZANJA ESCALEXTRIC

Act.	Identificación	Unidades que la integran	Período y etapa
1	Estructura con cimentación de cantos de río	4,5,8,11,12,13,14,15,16	Romano, Bajoimperial (III-V)
2	Destrucción	6,7,9	Romano, Bajoimperial (III-V)
3	Destrucción	21,22	Romano, Altoimperial (-I-II)
4	Calzada	27,29,30,31,32,36	Romano, Altoimperial (-I-II)
5	Estructura rectangular	25, 49,50,51,65,73,74	Romano, Altoimperial (-I-II)
6	Estructura cuadrangular	28,33,34,35	Romano, Altoimperial (-I-II)
7	Enterramiento	37,38	Romano, Altoimperial (-I-II)
8	Enterramiento	39,40,43,44	Romano, Altoimperial (-I-II)
9	Cojo de ladrillos	46,69	Romano, Altoimperial (-I-II)
10	Enterramiento	47,48	Romano, Altoimperial (-I-II)
11	Fosa contemporánea	53,26	Contemporáneo, Siglos XIX-XX
12	Enterramiento	56,57,58,59	Romano, Altoimperial (-I-II)
13	Enterramiento	60,61,62,63	Romano, Altoimperial (-I-II)
14	Enterramiento	67,68,71	Medieval, Califal (IX, X, XI)



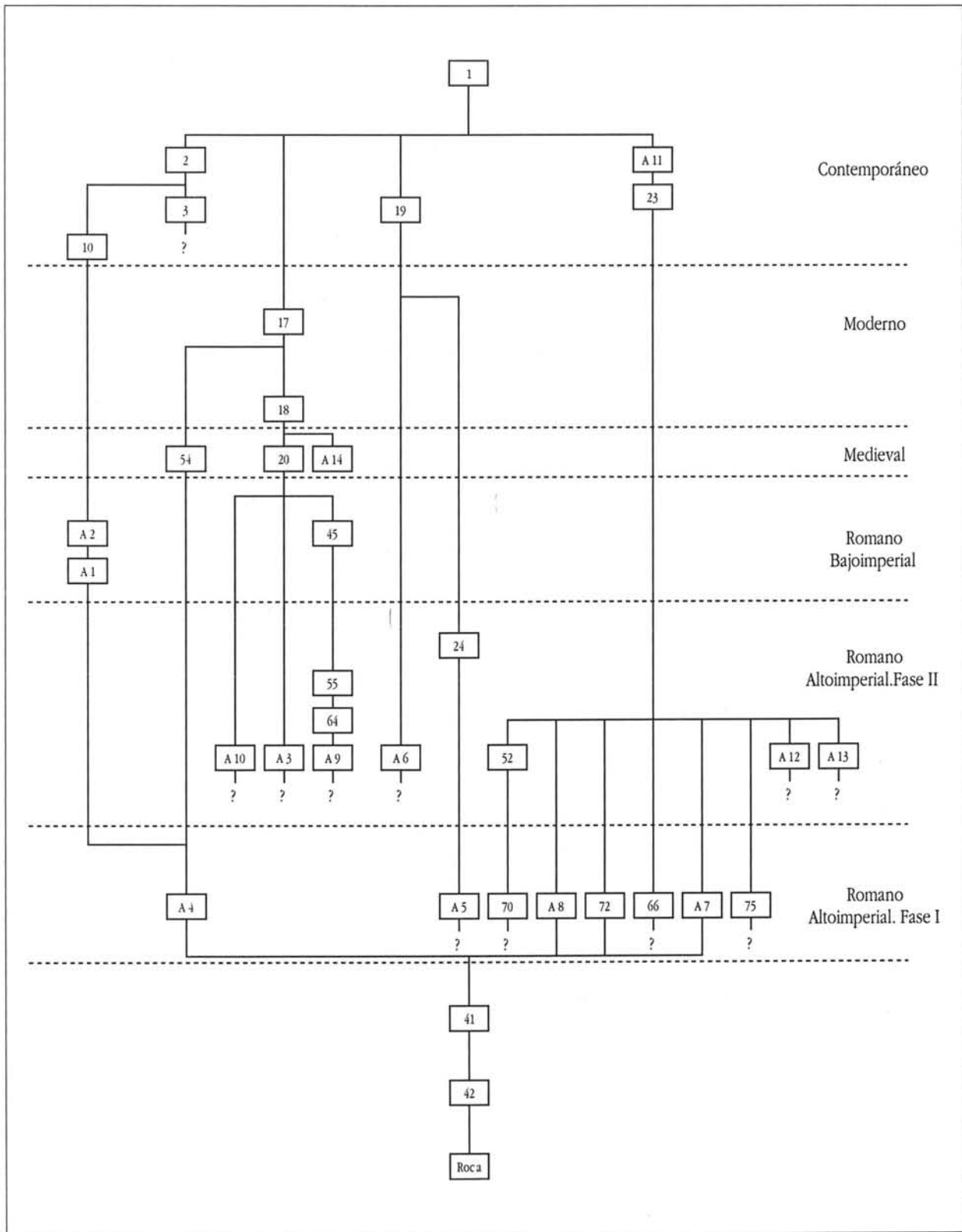


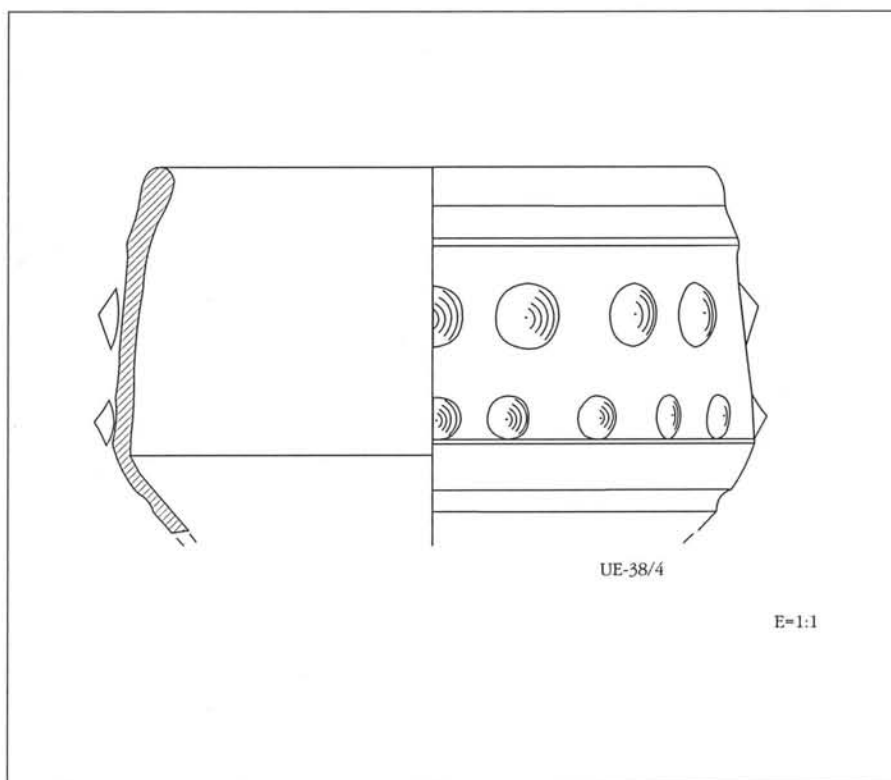
DIAGRAMA DE ACTIVIDADES



LISTA DE MATERIALES

NOMBRE	N.º EXCAVACIÓN	HOJA DEL PARCELARIO
ZANJA ESCALEXTRIC	2021	31-12S.- - -

U. E.	N.º Ref.	PC	BO	BA	AS	IN	FR	Forma, Grupo, Subgrupo	Cronología	Observaciones
38	1		1				1	cuenca, Cerámica, Paredes finas	Romano, Altoimperial (-I-II)	Fragmentos de bol carenado de paredes finas. Borde redondeado con líneas incisas paralelas. La pasta es blanquecina y el engobe anaranjado. Posee dos líneas de mamelones con decoración a la barbotina.
Número total de piezas: 1										



Zanja en la Plaza de Pizarro

(en plano, letra B)

FECHA DE INTERVENCIÓN: Enero-Febrero 1997.

UBICACIÓN: (06080-31.00N).

CRONOLOGÍA: Romana.

USOS: Vía, vertedero, Plaza.

PALABRAS CLAVES: Cloaca, vía, plaza.

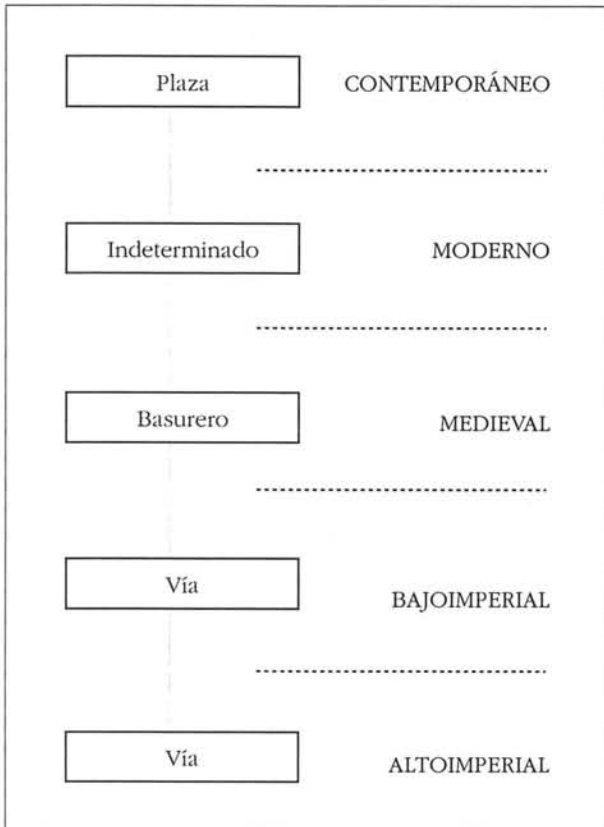


DIAGRAMA OCUPACIONAL

PRESENTACIÓN

En el mes de enero de 1997, el Equipo de Seguimiento de Obras inició el control de los trabajos destinados a la modificación de las jardineras de la Plaza de Pizarro, sustituyéndose éstas por otras realizadas de hormigón, según refleja el proyecto remitido por el Exmo. Ayuntamiento de Mérida al Consorcio de la Ciudad Monumental de Mérida.

A levantar la jardinera situada en las inmediaciones de la actual calle Pizarro se localizó la presencia de varios restos arqueológicos, destacando sobre todo parte de una vía (*decumanus minor*), con un grado de conservación aceptable, situada en la esquina NE de la Plaza. De esta manera fue necesario paralizar las obras en este sector, ampliar el espacio de intervención y estudiar la estratigrafía de la zona para datar las estructuras, pese a que en una remodelación de la plaza todo el espacio había sido rebajado, destruyendo toda la vía en la zona Oeste.

CONTEXTUALIZACIÓN HISTÓRICA

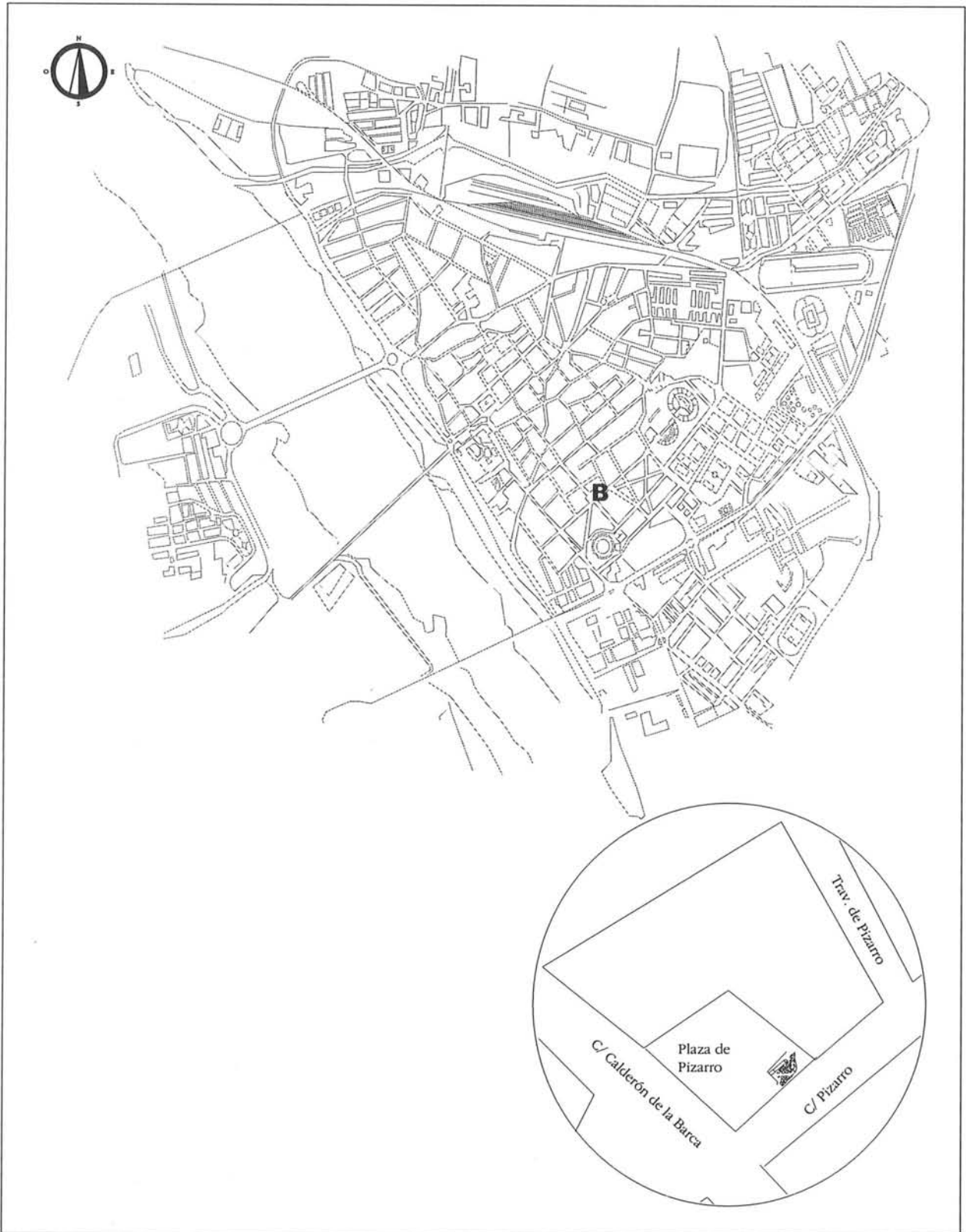
Anteriores excavaciones realizadas en las proximidades de la Plaza de Pizarro (Departamento de Documentación) nos ofrecen información sobre la existencia de una vía cercana (*Cardo*) asociada a estructuras de habitación, datables en época tardo-antigua. La vía documentada en excavaciones anteriores y la registrada en esta intervención nos hace pensar que estamos muy cerca de un cruce de calzada, hecho apuntado en el plano publicado por Mateos Cruz (Mateos, 1995).

DESARROLLO DE LA EXCAVACIÓN

LA PLAZA EN ÉPOCA CONTEMPORÁNEA

En época contemporánea la plaza tuvo varios pavimentos que arrasaron prácticamente los niveles medievales, modernos e incluso casi toda la vía romana, quedando únicamente un tramo muy pequeño en la esquina Este de la Plaza. Uno de estos suelos contemporáneos (UE 6) estuvo realizado con cantos de río que fue sustituido posteriormente por el hormigón, las baldosas y las jardineras perimetrales actuales.

Debido a las alteraciones que sufrió esta zona no hemos podido registrar qué funcionalidad pudo tener este espacio en el período moderno y tardo-medieval.



Plano de situación

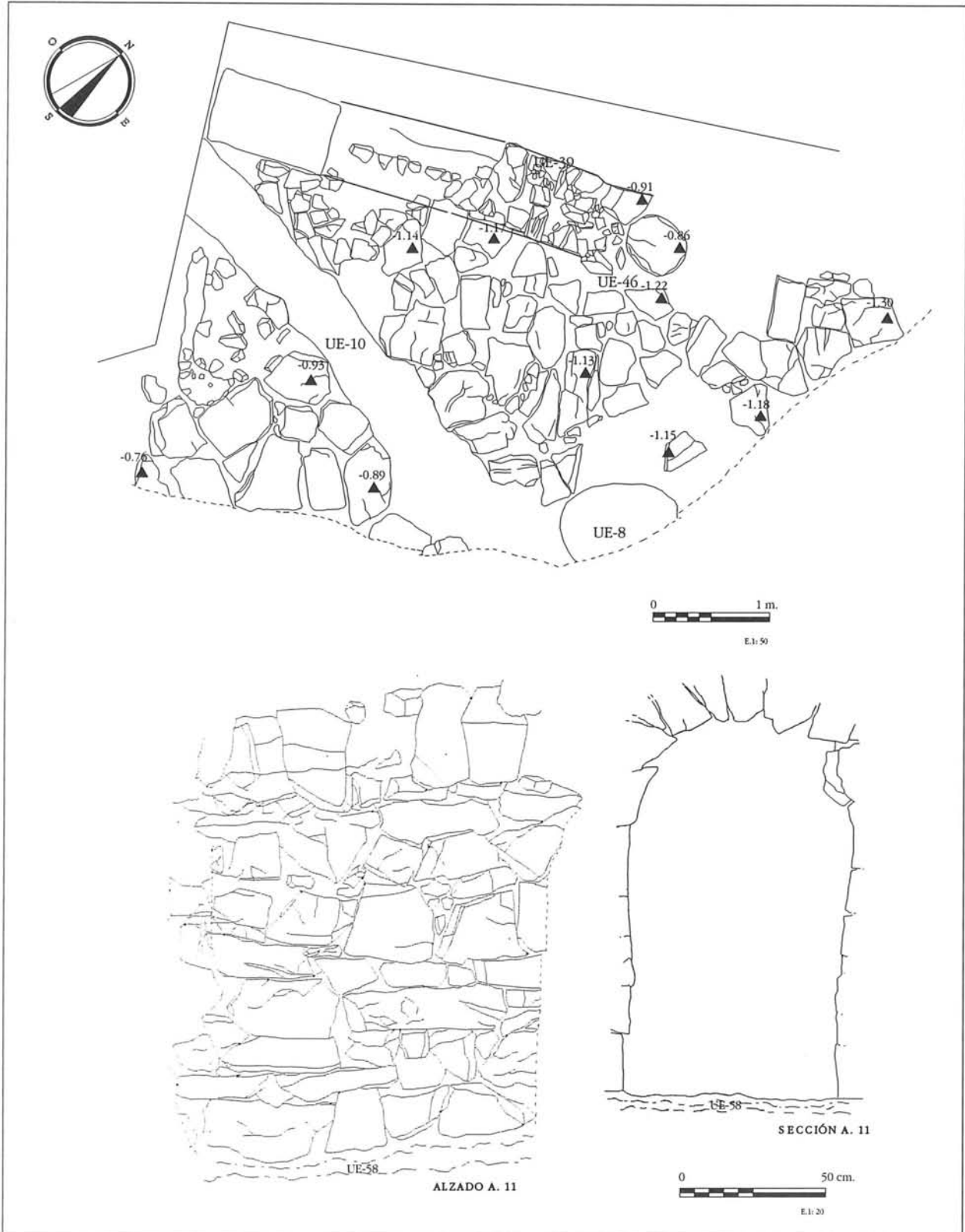


LÁMINA 4
Planta y alzado de los restos de la vía y la cloaca



LA PLAZA EN EL PERÍODO MEDIEVAL-MUSULMÁN

Del período medieval- musulmán hemos documentado la presencia de dos fosas de grandes dimensiones y sin forma definida (A5 y 6) que hemos interpretado como agujeros para extraer tierra que cortan hasta los niveles romanos y rellenos con posterioridad con todo tipo de desechos desde huesos de animales (cabras), cenizas y fragmentos cerámicos de vasijas de uso doméstico musulmanas e incluso cerámica romana (cazuelas, vasijas destinadas al almacenamiento de productos sólidos y líquidos o un candil roto musulmán).

EL PERÍODO BAJOIMPERIAL

En el período Bajoimperial la vía de época romana siguió funcionando como calle y las dioritas, que alguna de ellas fue robada con anterioridad, se cubrieron con varios estratos de tierra de textura arcillosa y color amarillento, junto con ladrillos machacados, fragmentos de sigillatas claras y comunes oxidantes (láminas 7 y 8) mezcladas con fragmentos de cal (UE 8,25, 45). Este hecho es muy común en las vías emeritenses en época tardía y ha sido documentado en otras intervenciones realizadas en la ciudad como la de San Salvador (Barrientos, 1997) o Hernando de Bustamante (Estévez, 1998).

EL PERÍODO ALTOIMPERIAL

De la etapa Altoimperial contamos con la presencia de la mitad de una vía (UE 5), ya que el resto se encuentra bajo la calle Pizarro, con orientación SW-NE, realizada con dioritas de gran tamaño en la parte central mientras que en los laterales son más pequeñas y más angulosas, posiblemente porque sufren un menor desgaste, o, por el contrario, pudieron ser puestas con posterioridad en una reparación de la vía, realizada cuando se privatizó parte



LÁMINA 5
Plaza de Pizarro UE 5

de este espacio público, haciéndose un muro (UE 36) de pobre fábrica, con la misma orientación que la vía y cuya fosa de cimentación (UE 61) había roto parte de ella y reaprovechando un tambor de la columna que formó parte del pórtico. Ésta lleva un ligero descenso hacia el NE, situándose bajo ella un nivel de tosca machacada (UE 19), de textura arcillosa que sirve para nivelar el espacio donde se situó posteriormente las dioritas.

Coincidiendo con el centro de la vía (2,50 m.), se documentó la cloaca (A 11), con una altura de 1,30 m. y anchura de 0,80 m., con una bóveda realizada mediante hiladas de piedras trabadas algunas de ellas con cal en forma de cuña, imitando una bóveda de cañón. Sus paredes estaban fabricadas con dioritas cortadas irregularmente (*opus incen-*

tum) y sin trabar. El suelo era la roca natural que había sido rebajada regularmente para realizar un canal de 80 cms. de anchura. En la parte Oeste de la plaza, la bóveda de la cloaca fue cortada y se le adosó una estructura rectangular de sillares de granito (A 10) que debió servir como registro para proceder a su limpieza en determinadas ocasiones.

TRATAMIENTO DE LOS RESTOS

La vía y la cloaca quedaron visibles en la esquina Este de la Plaza de Pizarro, separada del resto del espacio por una valla metálica de 0,90 m. El hueco de la cloaca fue tapado con metacrilato. Todo está acompañado por un cartel explicativo donde indica al visitante la funcionalidad de la estructura dentro del urbanismo romano.

LISTADO DE UNIDADES ESTRATIGRÁFICAS

N.º REG.	N.º DE INTERVENCIÓN	NOMBRE	SITUACIÓN
2071	Hoja: 31-00N Manzana: 06080 Solar:	PLAZA DE PIZARRO	Plaza de Pizarro

U.E.	Identif.	Ant. a	Coet.	Posterior a	Ac.	Cronología	U.E.	Identif.	Ant. a	Coet.	Posterior a	Ac.	Cronología
1	Unidad horizontal. Losa de hormigón			2,3,6.		Siglos XIX-XX	25	Estrato rojizo	7	8	4		Bajoimperial (III-V)
2	Superficie	1		3		Siglos XIX-XX	26	Cloaca cubierta	13		Roca	11	Altoimperial (-I-II)
3	Estrato. Unidad horizontal	2,6		4,5		Siglos XIX-XX	27	Nivel de destrucción	7		5, 18		Bajoimperial (III-V)
4	Unidad horizontal. Superficie	3				Altoimperial (-I-II)	28	Fosa	28		30		11 Altoimperial (-I-II)
5	Unidad horizontal. Calzada	4,25		19		Altoimperial (-I-II)	29	Estructura	2		28		11 Altoimperial (-I-II)
6	Unidad horizontal Estrato con cantos de río	2,3		14		Siglos XIX-XX	30	Estrato	2,31,28				Altoimperial (-I-II)
7	Superficie			8		Bajoimperial (III-V)	31	Superficie	30		26		Altoimperial (-I-II)
8	Unidad horizontal. Estrato	7		4		Bajoimperial (III-V)	32	Estrato de relleno	19		33		11 Altoimperial (-I-II)
9	Superficie			37		Siglos XIX-XX	33	Fosa de robo de dioritos	16		5		4 Califal (IX, X, XI)
10	Fosa. unidad vertical	11		5	2	Siglos XIX-XX	34	Estrato de tierra	6		5		Bajoimperial (III-V)
11	Relleno de fosa	2		10, 4,2,6	2	Siglos XIX-XX	35	Fosa	37		34		5 Califal (IX, X, XI)
12	Unidad vertical. Muro	6				Bajoimperial (III-V)	36	Cimentación	34		5		9 Bajoimperial (III-V)
13	Unidad vertical. fosa	20		5,4	3	Siglos XIX-XX	37	Estrato de tierra	9		42, 35		5 Califal (IX, X, XI)
14	Unidad horizontal Estrato con cenizas	6		15,16, 35	4	Califal (IX, X, XI)	38	Estrato			37		Siglos XIX-XX
15	Superficie	14		16	4	Califal (IX, X, XI)	39	Conjunto de piedras	9		7		Califal (IX, X, XI)
16	Cenizas. Unidad horizontal	15,14		36	4	Califal (IX, X, XI)	40	Estrato de destrucción	66		36, 2		12 Bajoimperial (III-V)
17	Cimentación, horizontal	1				Siglos XIX-XX	41	Estrato de tierra	35		36		12 Bajoimperial (III-V)
18	Muro	6,14,16,27	12			Bajoimperial (III-V)	42	Estrato	9				6 Califal (IX, X, XI)
19	Tierra rojiza	63,5		64,26	11	Altoimperial (-I-II)	43	Fosa	42		44		6 Califal (IX, X, XI)
20	Relleno de fosa	6		13	3	Siglos XIX-XX	44	Estrato	39,43		59		Bajoimperial (III-V)
21	Estrato de tierra	6,23		12		Bajoimperial (III-V)	45	Pavimento	48,50	8	4		Bajoimperial (III-V)
22	Estrato	7,23				Bajoimperial (III-V)	46	Piezo de granito	6,35,36				Bajoimperial (III-V)
23	Fosa	24		21,22	1	Siglos XIX-XX	47	Muro	6,10		44		7 Bajoimperial (III-V)
24	Estrato de relleno				1	Siglos XIX-XX	48	Fosa	49		45		8 Bajoimperial (III-V)
							49	Relleno de fosa	6		58		8 Bajoimperial (III-V)



U.E.	Identif.	Ant. a	Coet.	Posterior a	Ac.	Cronología	U.E.	Identif.	Ant. a	Coet.	Posterior a	Ac.	Cronología
50	Fosa	51		45	12	Bajoimperial (III-V)	59	Alineamiento de piedras dioríticas	4		60		Altoimperial (-I-II)
51	Estrato	6		50	12	Bajoimperial (III-V)	60	Tierra arcillosa muy compacta	59		64		Altoimperial (-I-II)
52	Estructura de piedras y ladrillo	21			7	Bajoimperial (III-V)	61	Fosa	36		4	9	Bajoimperial (III-V)
53	Piedras dioríticas sin trabar	4,10				Altoimperial (-I-II)	62	Sillar de granito	65		67, 62		Altoimperial (-I-II)
54	Diorita con estrato arcilloso	2		67		Altoimperial (-I-II)	63	Superficie	5		19	11	Altoimperial (-I-II)
55	fosa	57		30	10	Altoimperial (-I-II)	64	Superficie	19		32	11	Altoimperial (-I-II)
56	Estrato arenoso	7		65	7	Bajoimperial (III-V)	65	Fosa	52,47,56		4,53,59	7	Bajoimperial (III-V)
57	Estrato arenoso con piedras cuarcíticas	4		55	10	Altoimperial (-I-II)	66	Superficie	39,43		40		Bajoimperial (III-V)
58	Estrato de tierra arcillosa	4	19		11	Altoimperial (-I-II)	67	Superficie	26		Roca		Altoimperial (-I-II)

LISTADO DE ACTIVIDADES

N.º REG.	N.º DE INTERVENCIÓN	NOMBRE
2071	31-00N - 06080	PLAZA DE PIZARRO

Act.	Identificación	Unidades que la integran	Período y etapa
1	Fosa con relleno	24,23	Contemporáneo, Siglos XIX-XX
2	Acometido para tubería de electricidad	11,10	Contemporáneo, Siglos XIX-XX
3	Fosa que corta la calzada	13,20	Contemporáneo, Siglos XIX-XX
4	Vertedero	14,15,16,33	Medieval, Cabifal (IX, X, XI)
5	Fosa con relleno medieval	35,37	Medieval, Cabifal (IX, X, XI)
6	Fosa con relleno de material constructivo.	42,43	Medieval, Cabifal (IX, X, XI)
7	Estructura que amortiza parte de la calzada	52,47,56,65	Romano, Bajoimperial (III-V)
8	Fosa de robo con relleno de tierra.	48,49	Romano, Bajoimperial (III-V)
9	Cimentación	36,61	Romano, Bajoimperial (III-V)
10	Estructura que afecta a la bóveda de la cloaca	55,57	Romano, Altoimperial (-I-II)
11	Cloaca	29,28,64,32,26,19,63,58	Romano, Altoimperial (-I-II)
12	Fosa de robo de diorita con material de relleno	40,41	Romano, Bajoimperial (III-V)
13	Robo de dioritas con material de relleno	40,41,50,51	Romano, Bajoimperial (III-V)

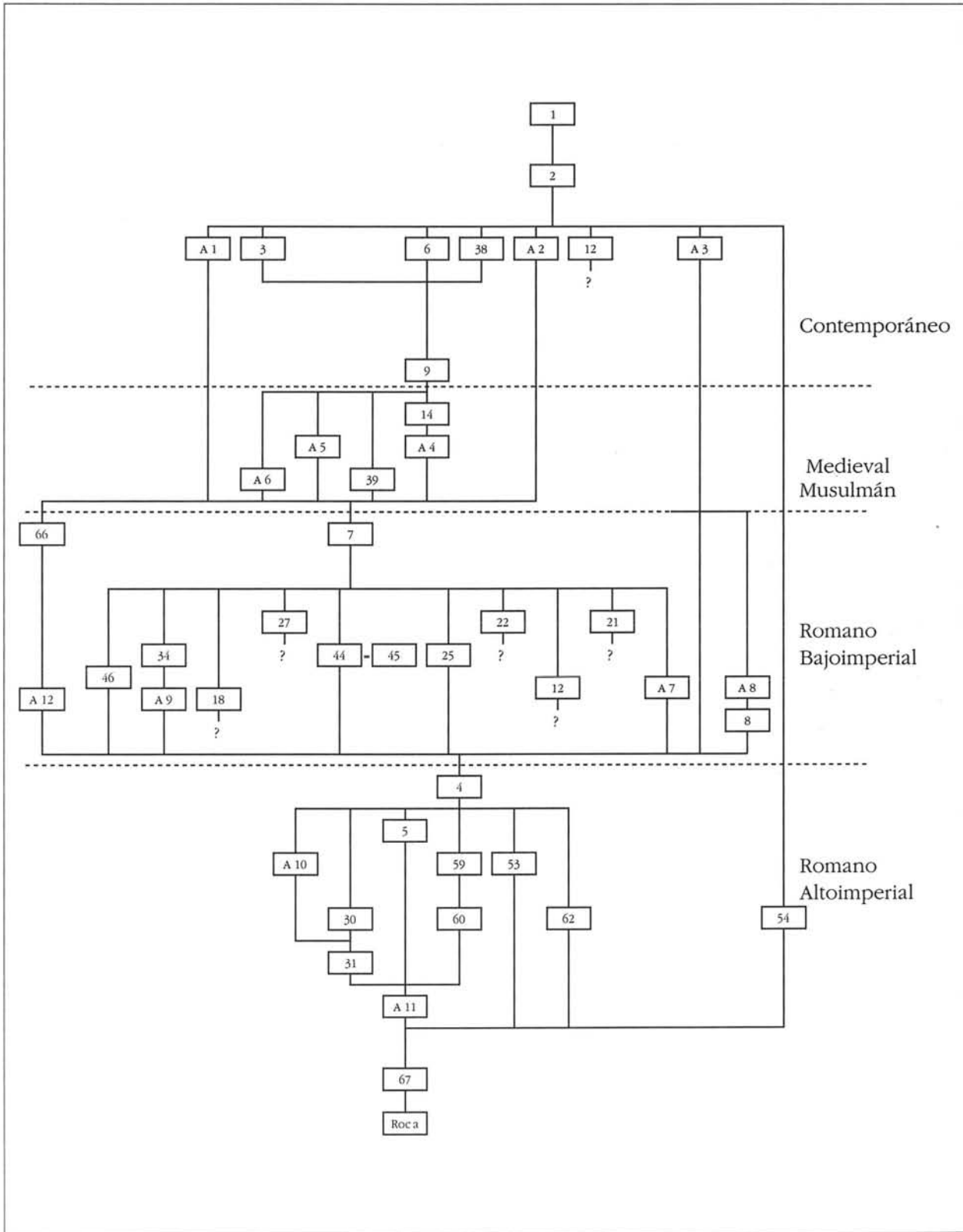


DIAGRAMA DE ACTIVIDADES



LISTADO DE MATERIALES

NOMBRE	N.º EXCAVACIÓN	HOJA DEL PARCELARIO
PLAZA DE PIZARRO	2071	31-00N.06080-

U. E.	N.º Ref.	PC	BO	BA	AS	IN	FR	Forma, Grupo, Subgrupo	Cronología	Observaciones
14	40		1				1	Jarro, Cerámica, Pintada	Medieval, No determinada	Cerámica común reductora con la pasta muy decantada y pintada monocroma a bandas en el exterior. El color de la pintura es blanca.
14	48	1						Candil, Cerámica, Candil	Medieval, Califal (IX, X, XI)	Candil de cámara bitroncoconica con boca y asa perdida al igual que el piquero. La pasta es de color amarillento muy decantada y en el piquero presenta restos de fuego.
20	1		1					Tapadera, Cerámica, Decantada de pasta clara	Medieval, No determinada	Cerámica musulmana, oxidante con pasta decantada
20	2	1					1	Jarro, Cerámica, De cocina y despensa	Medieval, No determinada	Cocción imperfecta, pasta poco decantada, exvasada.
20	3		1				1	Indeterminada, Cerámica, Verde manganeso	Medieval, No determinada	Cerámica común oxidante con una pasta poco decantada.
20	4			1			1	Olla, Cerámica, Decantada de pasta clara	Medieval, No determinada	Oxidante con restos de cocción del fuego en sus paredes exteriores y un alscado como tratamiento externo.
20	7				1			Indeterminada, Cerámica, De cocina y despensa	Medieval, No determinada	Cerámica oxidante con pasta poco decantada.
20	10					1		Plato, Cerámica, Sigilata Africana C	Romano, Bajoimperial (III-V)	Decoración realizada a ruedecilla
20	11					1	1	Indeterminada, Cerámica, Pintada	Medieval, No determinada	Fragmento de cerámica oxidante, con una pasta poco decantada y con una decoración realizada mediante una mancha de pintura blanca en su superficie externa.
20	12					1	1	Fragmento ficha, Cerámica, Pintada	Medieval, No determinada	Fragmento de ficha que reutiliza el cuerpo de una cerámica pintada monocroma blanca.
39	17							Cerámica, De cocina y despensa	Medieval, No determinada	Cocción reductora, pasta poco decantada y resto de fuego en la pared exterior.
39	28			1			1	Cuenca, Cerámica, Imitación de paredes finas	Romano, Altoimperial (-I-II)	
Número total de piezas: 12										

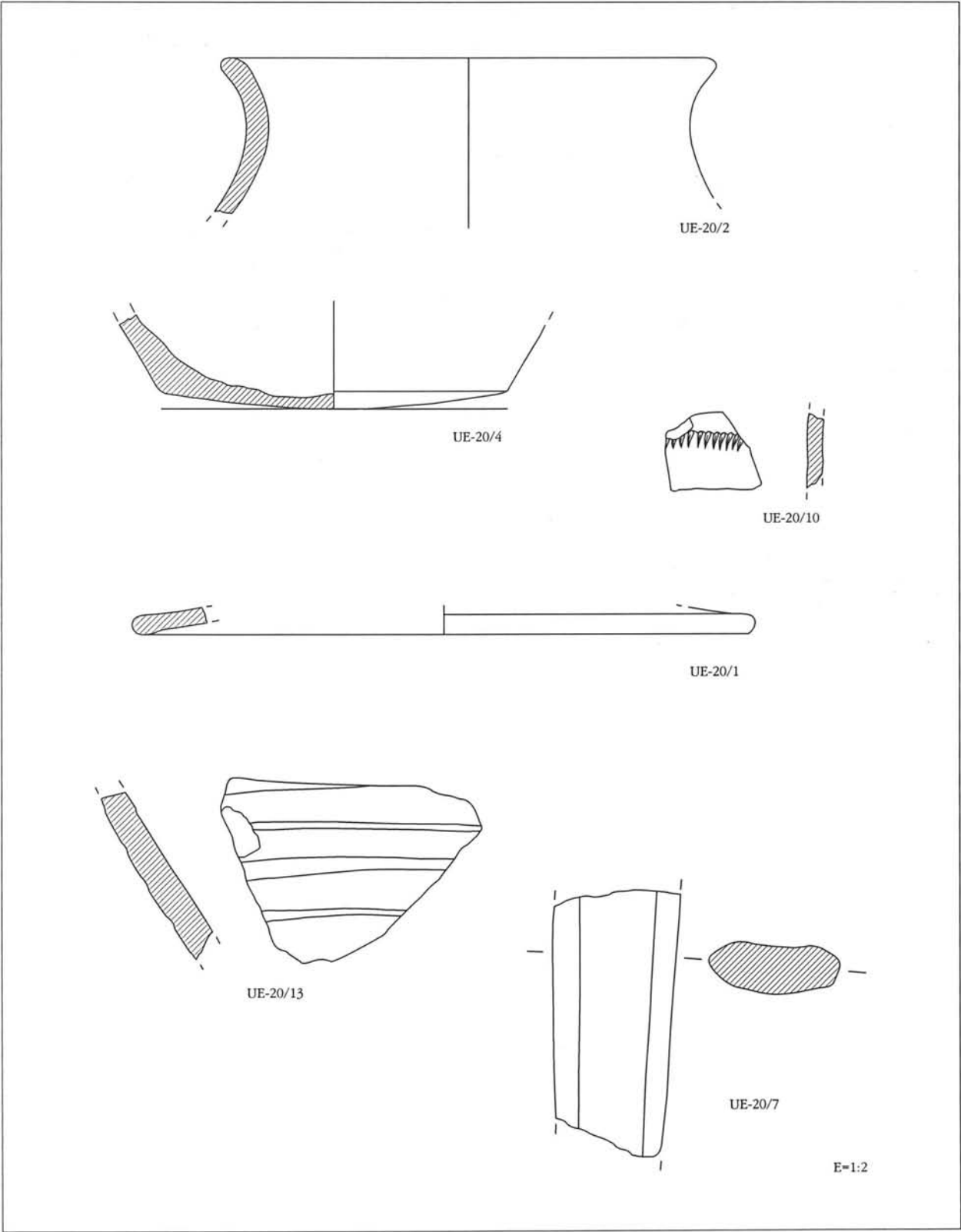
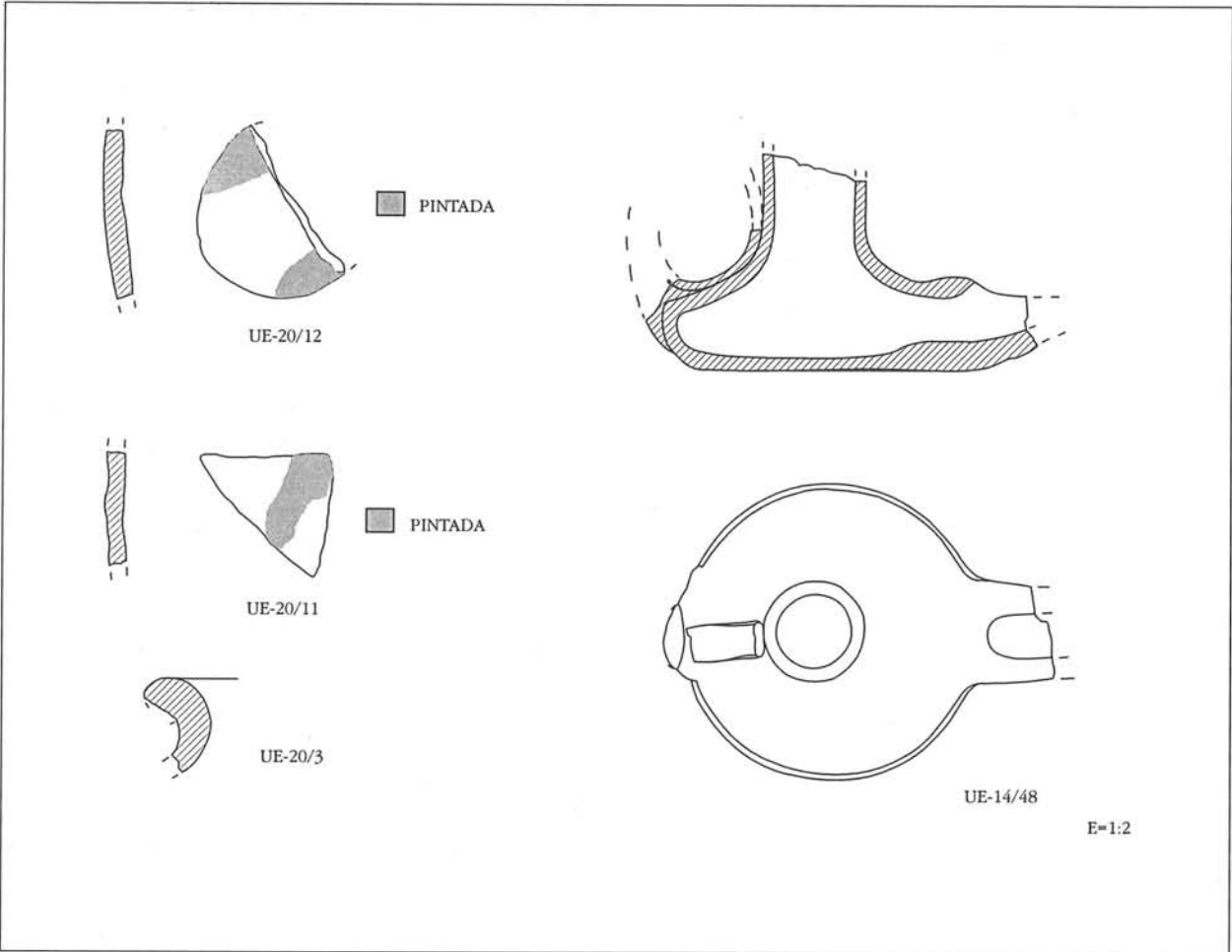


LÁMINA 6
Cerámica musulmana





Intervención en la Parcela D-1 de Bodegones

FECHA DE INTERVENCIÓN: Febrero 1997.

UBICACIÓN DEL SOLAR: (12040-06.31.10N).

CRONOLOGÍA: Romana.

USOS: Estructura hidráulica de uso indeterminado.

PALABRAS CLAVES: Acueducto, canal.

PRESENTACIÓN

En el mes de febrero de 1997, el Equipo de Seguimiento de Obras controló los rebajes efectuados en la Parcela D-1 ubicada en la zona conocida como Bodegones.

CONTEXTUALIZACIÓN HISTÓRICA

Topográficamente el solar está situado en la caída de una ladera con un descenso suave hacia la actual carretera de Don Álvaro, donde en la antigüedad se localizaba una de las vías de acceso a la ciudad, con la existencia en sus márgenes de un área de enterramiento a lo largo de ella. En los últimos años en esta zona también se ha registrado la presencia de cinco hornos dedicados a la fabricación de material constructivo (Sánchez Barrero y Alba, 1997) encuadrables dentro de la primera mitad del siglo I d. C. También debemos destacar en la parte alta de la loma, y cortado por la carretera N-V, la existencia de un acueducto que traía el agua a Mérida del embalse romano de Cornalvo.

La estratigrafía del solar ya había sido modificada con anterioridad, con rebajes efectuados por máquinas que habían retirado prácticamente la tierra vegetal, dejando en algunas zonas al descubierto la roca natural, mientras que en otras quedaba parte de la greda rojiza mezclada con escombros arrojados allí procedentes de las obras cercanas.

DESARROLLO DE LA EXCAVACIÓN

En uno de estos rebajes y en la parte Este del solar, se registró una fosa (UE 10) excavada en la roca natural con unas dimensiones de 8,20 x 0,90 x 0,50 m. En su interior se exhumó parte de un canal (UE 6), realizado con unas paredes de dioritas de mediano tamaño y lajas de pizarra situadas en la parte superior que sirvieron de cubierta (UE 5). Todas las paredes y el suelo iban revestidos de mortero hidráulico (*opus signinum*) con un espesor de 4 cms. El canal tomaba una orientación Este-Sur y poseía una longitud de 3,13 x 0,28 m. Poseía una fuerte pendiente desde el inicio hasta el lugar donde fue arrasado, lo que le daría gran rapidez al curso de agua que circulaba por él.

En un momento posterior el canal fue reformado (UE 8) arrasándose el suelo de *opus signinum* y sustituyéndose por la roca natural, situándose a una cota más baja 0,60 m. A su vez el trazado del canal se modificó dejando inservible una parte del anterior pues ahora toma una orientación Noroeste con una pendiente mucho más pronunciada.

El material asociado, fragmentos de T.S.H., nos da una cronología Altoimperial, existiendo escasas diferencias temporales entre la realización del canal y su modificación.

La presencia de esta estructura en la zona debe estar relacionada con la existencia en las proximidades de la conducción procedente de Cornalvo. Este canal no se ha excavado en su totalidad, ya que el resto de su trazado se pierde en la parcela vecina donde conectaría posiblemente con la conducción principal. La reforma y la modificación de la estructura se puede deber a razones puramente funcionales (bajada de nivel del agua en el acueducto), pero la inexistencia de otras posibles estructuras en las proximidades hacen difícil su contextualización. Quizá pudiese ser el canal que abasteciese de agua a alguna instalación de tipo industria de uso público y cuya ubicación actualmente desconocemos.

TRATAMIENTO DE LOS RESTOS

Las estructuras fueron parcialmente desmontadas, dejando una parte protegida con poliuretano expandido para que en un futuro cuando se excave el solar vecino se pueda documentar totalmente la estructura y ver su relación con el acueducto procedente de Cornalvo.

Zanja efectuada en un solar de la c/ Sagasta, 3

(en plano, letra C)

FECHA DE INTERVENCIÓN: Julio 1997.

UBICACIÓN DEL SOLAR: (04113-11.31.01 S).

CRONOLOGÍA: Romano, medieval, moderno, contemporáneo.

USOS: Foro, espacio privado, casa.

PALABRAS CLAVES: Canal foro municipal, silos, casa.

PRESENTACIÓN

En el mes de julio del año pasado el Equipo de Seguimiento de Obras controló las zanjas efectuadas en el interior de una casa situada en la C/ Sagasta, 3, de Mérida.

Esta vivienda se encuentra situada en una zona importante arqueológicamente, ya que hacia el Este se ubican los restos del llamado Pórtico del Foro y en el lado Oeste el denominado Templo de Diana.

DESARROLLO DE LA EXCAVACIÓN

Los primeros trabajos (zona A) consistieron en rebajar muy someramente la primera habitación de la casa, de 6 metros cuadrados, retirándose un estrato (UE 3) de tierra arenosa con un espesor de 0,40 m. compuesto por ladrillos, piedras y bastantes restos de cal procedente de un enlucido de pared. Este estrato fue echado allí para nivelar el espacio y

poder asentar el suelo antiguo que poseía la casa antes de la reforma realizada en julio.

Este nivel (UE 3) cubría a una estructura (A1) de la que únicamente se conservaban dos muros (UE 6 y 7) realizados con pequeños fragmentos de dioritas, ladrillos todos ellos trabados con barro. El suelo fue de cal, ya que se conserva restos de un pavimento realizado de este material de 1,10 m. de anchura y 1 cms. de espesor. La cronología para esta estructura, debido al material que se le asocia, es moderno, aunque también se registraron cerámicas medievales.

De época medieval se registró la presencia de dos estructuras siliformes (A 3 y 4) muy profundos, uno de ellos llegaba a una cota de 1,65 m., cubiertos por un estrato (UE 10), con gran cantidad de piedras y algunos fragmentos de mármol. Estas estructuras cortaron contextos arqueológicos romanos y una vez dejados de utilizar, se rellenaron con gran cantidad de piedras dioríticas, tierra de textura arcillo-arenosa, numerosos fragmentos de mármol blanco vetado y cerámica musulmana.

En época romana lo que más destaca es la presencia del canal (A 5), ya registrado en el pórtico del foro, realizado con *opus caementicium*, con un *caementa* de cantos de río de tamaño pequeño y cal. El muro de su lado izquierdo (UE 20) poseía unas dimensiones de 2,99 x 0,39 m. mientras que el del lado derecho (UE 33) se documentó una longitud de 1,30 m., ya que su anchura fue imposible de determinarla debido a que un muro de la casa contemporánea (UE 19) cimentaba sobre él y aproximar la excavación suponía peligro de hundimiento. Todo el canal, tanto interior como exteriormente, iba revestido de mortero hidráulico (*opus signinum*), aunque en su parte externa lo había perdido casi por completo. Poseía una anchura de 1,09 m. y en el interior, en uno de sus lados, el suelo iba rematado con un cuarto de caña del mismo material, mientras que en el otro se conservaba, posiblemente deteriorado.



Plano de situación



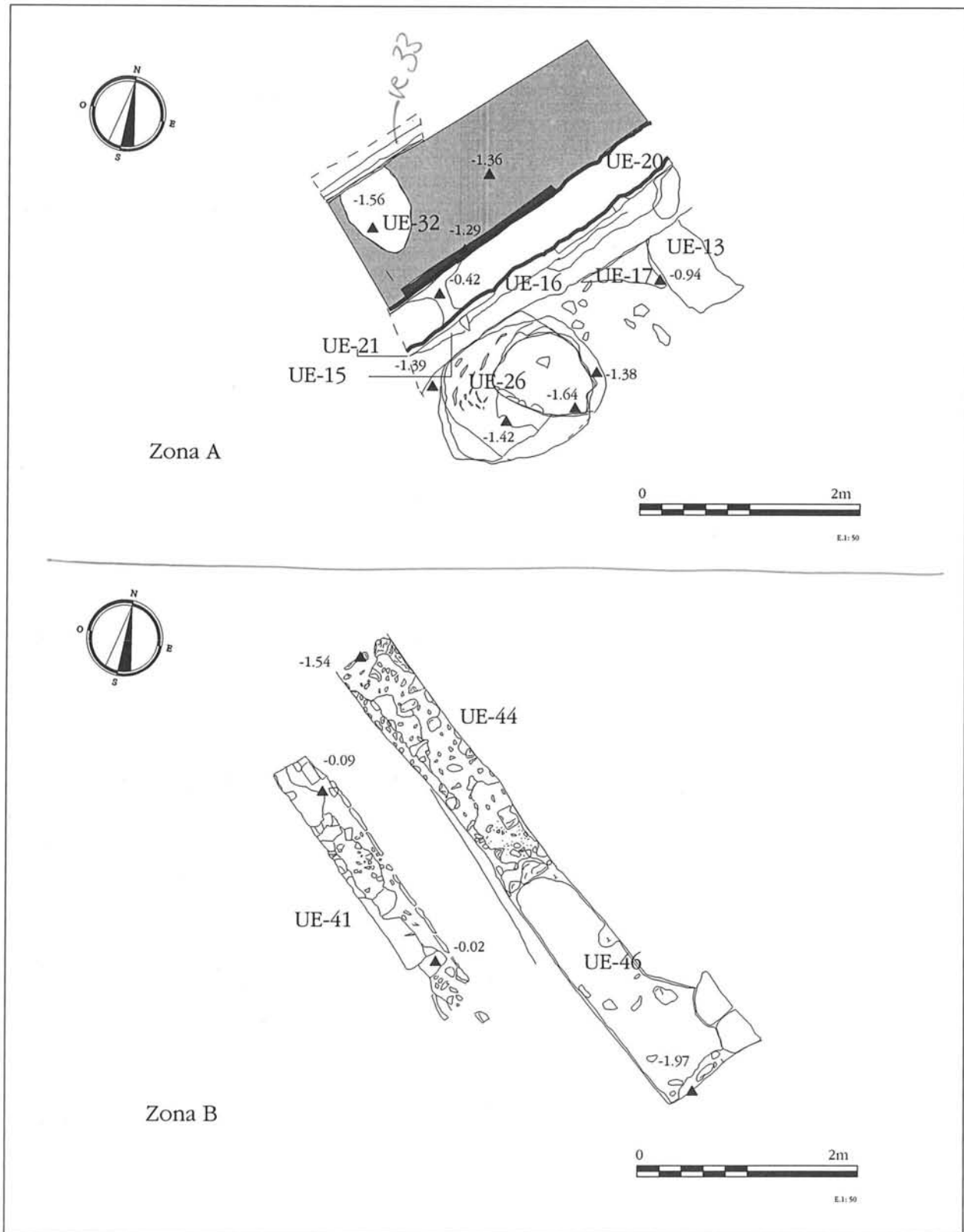


LÁMINA 8

Planta general de los restos exhumados. Zona A. Zona B



En la parte Sur, apoyando sobre la solera exterior utilizada para cimentar el canal (UE 16), se registró la presencia de un fragmento de mármol blanco vetado (UE 15) con unas dimensiones de 13 x 8 cms., colocado «in situ» formando posiblemente parte de las losas marmóreas que pavimentarían toda la plaza. Sobre este fragmento de mármol había caído un nivel (UE 17) de tierra amarillenta (adobes o tapial) junto con fragmentos de cal procedentes del revoque de pared. Se encontró muy alterado debido a los silos medievales y a una fosa (UE 32) rellena por gran cantidad de piedras. Los materiales asociados a este nivel de tierra son escasos y únicamente se registró un fragmento de T.S.H. con una cronología del siglo I d. C.

A una cota inferior al canal y bajo él se documentaron restos de un pavimento de cal (UE 26) con un espesor de 0,06 m., cortado por el silo medieval (UE 13). El espacio intervenido era tan pequeño que no pudimos determinar sus dimensiones totales, ya que la imposibilidad de desmontar el canal y la pared de la casa no nos permitieron ampliar el corte. Este pavimento apoyaba en un

estrato rojizo (UE 27) muy apelmazado que antecedió a la roca natural y estaba cubierto por un nivel (UE 29) de adobes o tapial derrumbado, con restos de revoque con estrías. El material asociado era muy escaso, con algunos fragmentos de cerámica común oxidante y un borde de T.S.H. de la primera mitad del siglo I d. C.

En el interior de otra habitación, y formando parte del acceso subterráneo de una bodeguilla (zona B), se registró la presencia de una estructura (A 8) compuesta por un muro (UE 41) realizado con *opus caementicium* con una longitud de 2,16 x 0,39 m., reutilizado en el acceso de una bodeguilla subterránea contemporánea.

TRATAMIENTO DE LOS RESTOS

Todas las estructuras fueron tapadas con arena lavada de río, ya que no afectaban a ningún aspecto contemplado en el proyecto de obra.

LISTADO DE UNIDADES ESTRATIGRÁFICAS

N.º REG.	N.º DE INTERVENCIÓN	NOMBRE	SITUACIÓN
2016	Hoja: 31-01S Manzana: 04113 Solar: 11	SAGASTA	C/ Sagasta, 3

U.E.	Identif.	Ant. a	Coet.	Posterior a	Ac.	Cronología	U.E.	Identif.	Ant. a	Coet.	Posterior a	Ac.	Cronología
1	Suelo	40				Siglos XIX-XX	12	Relleno			11	3	Cañal (IX, X, XI)
2	Superficie	1		3		Siglos XIX-XX	13	Fosa	14		16,29,26,27	4	Cañal (IX, X, XI)
3	Tierra arenosa	2		4		Siglos XIX-XX	14	Relleno de fosa			13	4	Cañal (IX, X, XI)
4	Superficie	3		5,6,7		Siglos XIX-XX	15	Suelo de mármol	22		16	5	Altoimperial (-I-II)
5	Pavimento	4		8	1	Siglos XV-XVIII	16	Preparado arquitectónico	37,15		29	5	Altoimperial (-I-II)
6	Cimentación	4		9	1	Siglos XV-XVIII	17	Tierra amarillenta	11,13		16		Altoimperial (-I-II)
7	Cimentación	4		8	1	Siglos XV-XVIII	18	Tierra con piedras	9		20		Siglos XV-XVIII
8	Estrato de tierra con piedras	7		9		Siglos XV-XVIII	19	muro casa contemporáneo	40		9		Siglos XIX-XX
9	Superficie	8,1		20,18,33		Siglos XV-XVIII	20	Muro del canal	9,18,10		16	5	Altoimperial (-I-II)
10	Tierra con piedras	9		32	2	Siglos XV-XVIII	21	Revoque Opus Signinum	10,15		20	5	Altoimperial (-I-II)
11	Fosa	23,12		15,16,17	3	Cañal (IX, X, XI)	22	Superficie	10		15	5	Altoimperial (-I-II)



U.E.	Identif.	Ant. a	Coet.	Posterior a	Ac.	Cronología	U.E.	Identif.	Ant. a	Coet.	Posterior a	Ac.	Cronología
23	Superficie	10				Siglos XV-XVIII	36	Tierra granítica	29			6	Altoimperial (-I-II)
24	Tierra que rellena al silo	12		13	4	Califal (IX, X, XI)	37	Tierra arcillosa	38,11		26	6	Altoimperial (-I-II)
25	Piedras cuarcíticas sin cal	26,11		Roca	7	Altoimperial (-I-II)	38	Superficie	29		36,37	6	Altoimperial (-I-II)
26	Preparado arquitectónico	29,27		25	7	Altoimperial (-I-II)	39	Fosa	31		34		Bojoimperial (III-V)
27	Tierra rojiza	29,37		26	7	Altoimperial (-I-II)	40	Superficie			1,19		Siglos XIX-XX
28	Tierra amarillenta con cal	10		16		Altoimperial (-I-II)	41	Muro	40		42	8	Siglos XIX-XX
29	Tierra amarillenta anaranjada	16,11,13	17			Altoimperial (-I-II)	42	Superficie arrasamiento			41		Siglos XIX-XX
30	Tierra marronócea	18		20,23		Siglos XV-XVIII	43	Cubierta	40		41	8	Siglos XIX-XX
31	Tierra con piedras	30				Bojoimperial (III-V)	44	Solera	2		3	8	Siglos XIX-XX
32	Fosa	10		16,17,28	2	Siglos XV-XVIII	45	Fosa	44		46	8	Siglos XIX-XX
33	Muro	9,18,30, 31,34		?	5	Altoimperial (-I-II)	46	Pavimento de cal	42,45		7	8	Siglos XIX-XX
34	Opus Signinum	31		20,33	5	Altoimperial (-I-II)	47	Preparado arquitectónico	2			8	Siglos XIX-XX
35	Cuarto de caña de Opus Signinum	31		34	5	Altoimperial (-I-II)	48	Suelo	0			8	Siglos XIX-XX

LISTADO DE ACTIVIDADES

N.º REG.	N.º DE INTERVENCIÓN	NOMBRE
2016	31 - 01S - 04113.11	SAGASTA

Act.	Identificación	Unidades que la integran	Período y etapa
1	Restos de una estancia	5,6,7	Moderno, Siglos XV-XVIII
2	Fosa moderna rellenada con piedras	10,32	Moderno, Siglos XV-XVIII
3	Estructura siliforme	11,12	Medieval, Califal (IX, X, XI)
4	Estructura siliforme	13,14,24	Medieval, Califal (IX, X, XI)
5	Canal	20,21,22,33,34,35,15,16	Romano, Altoimperial (-I-II)
6	Nivel de destrucción	36,37,38	Romano, Altoimperial (-I-II)
7	Preparado arquitectónico	25,26,27	Romano, Altoimperial (-I-II)
8	preparado arquitectónico	41,43,44,45,46,47,48	Contemporáneo, Siglos XIX-XX

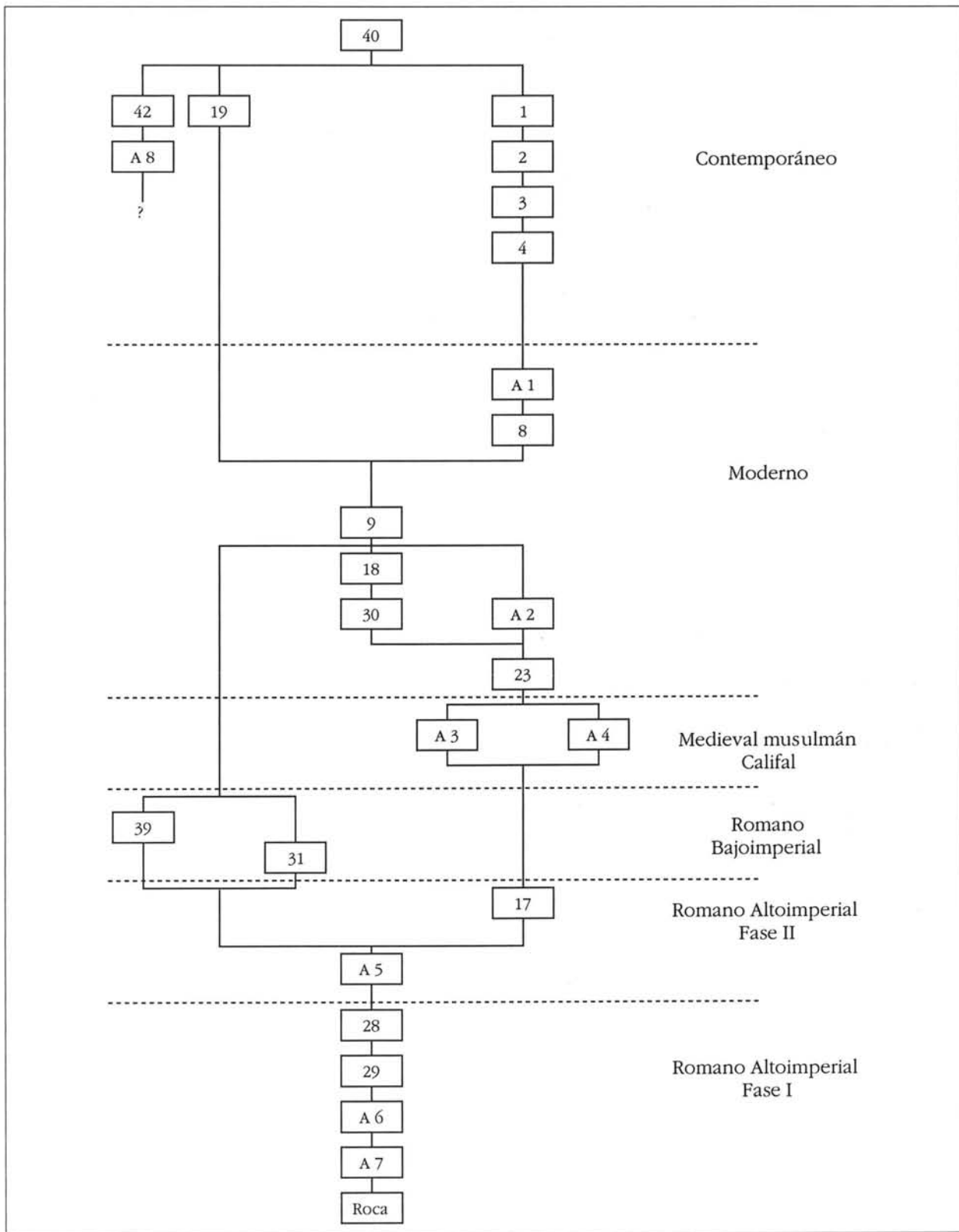


DIAGRAMA DE ACTIVIDADES



Zanja efectuada en el Vial del Hotel Velada Mérida junto a la carretera N-V

FECHA DE INTERVENCIÓN: Abril 1997.

UBICACIÓN DEL SOLAR: (12040-44.31.10N).

CRONOLOGÍA: Tardoantigua.

USOS: Espacio funerario.

PALABRAS CLAVES: Extramuros, inhumaciones.

PRESENTACIÓN

El día 3 de abril de 1997 se iniciaron las obras destinadas a dotar al antiguo Hotel Meliá de un vial de acceso, así como una red de aguas residuales. La zona afectada abarca un amplio espacio perteneciente a la ladera de una loma, en cuyo punto más alto afloran pizarras fácilmente deleznable y donde hace años se llevó a cabo un movimiento de tierra importante para realizar la construcción de dos edificios de idéntica fábrica denominados Rómulo y Remo.

CONTEXTUALIZACIÓN HISTÓRICA

La zona se encuentra cerca del trazado del acueducto de viene del embalse romano de Cornalvo, documentado también por responsables del Museo Nacional de Arte Romano en la barriada de la República Argentina durante 1985 (Departamento de Documentación). Mientras que en las proximidades de la Iglesia de San José se registraron restos de enterramientos fechados en el período tardorromano y visigodo.

DESARROLLO DE LA INTERVENCIÓN

El equipo de Seguimiento de Obras realizó numerosos sondeos en el trazado de la tubería y del vial, registrándose la presencia de 5 fosas (UE 7,10,12,14,16) excavadas en la roca de forma antropomorfa que contienen las inhumaciones de indivi-

duos adultos en posición decúbiteo supino, con orientación SW-NE, con los huesos en deficiente estado de conservación. Las tumbas no poseían cubierta y utilizaban la propia tierra extraída del lugar para rellenar las sepulturas. Los individuos no poseían ningún tipo de ajuar funerario y únicamente en una de ellas se registró la presencia en la zona del cráneo (parietal derecho) de un pendiente de oro de forma circular (Sánchez Barrero, 1997). La cronología para estas inhumaciones, debido a su tipología, puede fecharse como tardoantigua.

TRATAMIENTO DE LOS RESTOS

Las tumbas, al estar excavadas en la roca, se fueron desmontando en el proceso de la intervención.

Zapatatas de cimentación efectuadas en la N-V para el paso elevado peatonal, junto al I.B "Santa Eulalia"

FECHA DE INTERVENCIÓN: Mayo 1997.

UBICACIÓN: (31.00 N).

CRONOLOGÍA: Bajoimperial.

USOS: Espacio funerario, carretera.

PALABRAS CLAVES: Extramuros, inhumaciones.

PRESENTACIÓN

En el mes de mayo de 1997 el Equipo de Seguimiento de Obras controló la apertura de cuatro zapatas de cimentación, destinadas a soportar un paso peatonal elevado que cruza la carretera N-V comunicando la zona del I.B. Santa Eulalia con Bodegones.

Intervenciones cercanas han documentaron la presencia de un área o áreas de enterramiento con tumbas y estructuras de diversa tipología y cronología (Bejarano, 1996).

DESARROLLO DE LA INTERVENCIÓN

En una de las zapatas y debajo de un estrato de relleno contemporáneo (UE 1), se registró la presencia de una tumba (A 1) realizada con cubierta plana (UE 5) de lajas de mármol anepígrafo muy fragmentados. La cubierta poseía una longitud de 2,20 x 0,43 m. y una orientación E-W. Cubría a una fosa (UE 3) excavada en la roca y cuyas paredes habían sido protegidas por piedras irregulares de tamaño mediano trabadas con barro y con unas dimensiones de 2,10 x 0,45 m. En el interior se registró la presencia de tierra de textura arcillosa (UE 4), con los restos de una inhumación en posición decúbito supino y con orientación W-E. Los huesos estaban prácticamente desintegrados y sólo se pudo exhumar parte del húmero, cúbito y radio, del cráneo se recuperó un maxilar inferior pero sin molares. A la inhumación no le acompañaba ningún tipo de ajuar funerario.

En las proximidades, y a una cota más elevada, se registró la presencia de una nueva tumba (A2) realizada con una cubierta (UE 12), con tégulas (módulo 53 x 49 x 2 cms.), dispuestas a doble vertiente y con unas dimensiones totales de un m. y una altura de 53 cms. Poseía una orientación E-W y bajo ella se recuperaron los restos de una inhumación (UE 11), desintegrada casi por completo, conservándose únicamente dos molares y dos incisivos que debido a su tamaño pudieron pertenecer a un enterramiento infantil.

En el lugar donde debía ir la otra zapata de cimentación, situada hacia el Oeste, se registró la presencia de otra tumba (A3), con una fosa antropomorfa (UE 7), con unas dimensiones de 83 x 23 cms. y con una orientación SW-NE. La cubierta estaba realizada con dos lajas de mármol anepígrafo fragmentado con unas dimensiones de 0,94 x 0,58 m. En su interior se registró la presencia de fragmentos de huesos humanos muy diseminados y revueltos, sin poder precisar ninguna medida de tipo antropológico.

Con respecto a la cronología de estas estructuras son de difícil encuadre, ya que no le acompaña ningún tipo de ajuar funerario ni de cultura material que nos puedan datar los restos. Por proximidad geográfica y por las características generales que presentan con respecto a las documentadas en los solares próximos, podemos encuadrarlas dentro del siglo III-IV d. C.

TRATAMIENTO DE LOS RESTOS

Las tumbas fueron desmontadas al realizarse la intervención arqueológica, ya que el propio proceso de la intervención conlleva la retirada de cada una de las partes que forman el enterramiento.

Zanja efectuada en el jardín de la sede de la actual Colección Visigoda (Santa Clara)

nº int. - 2011

FECHA DE INTERVENCIÓN: Junio 1997.

UBICACIÓN: 02126-04.31.01S.

CRONOLOGÍA: Romano, contemporáneo.

USOS: Vía, patio de iglesia.

PALABRAS CLAVES: Cloaca, vía, patio.

PRESENTACIÓN

En el mes de junio de 1997 se localizó una «zanja ilegal» en el jardín de la sede de la Colección Visigoda, realizada para evacuar aguas residuales de la Consejería de Educación y Juventud, ubicada en C/ Santa Julia. Esta obra había roto varios pavimentos contemporáneos y modernos junto con restos de una vía romana con su correspondiente cloaca.

CONTEXTUALIZACIÓN HISTÓRICA

El espacio intervenido se encuentra dentro de una zona importante arqueológicamente, ya que cerca se encuentra el Arco de Trajano y el conocido



como Foro Provincial. Intervenciones arqueológicas cercanas efectuadas en la C/ Obispo y Arco - Plaza de España (Sánchez Barrero, 1997) y Sancho Pérez (Departamento de Documentación) exhumaron los restos de estructuras datables en el período medieval, tardoantiguo y romano.

DESARROLLO DE LA EXCAVACIÓN

En primer lugar se documentaron los restos de dos pavimentos (UE 6 y 8), realizados con tierra apisonada, separados por un muro de cal con una anchura de 26 cms. y una orientación SE-NW. Esta estructura amortiza a un nuevo pavimento (UE 11) realizado con tierra apisonada junto con fragmentos de ladrillo y cal con un espesor de 7 cms., asociado a material moderno y contemporáneo.

A un nivel inferior y cubierto por el pavimento (UE 11) se registró la presencia de un empedrado realizado con cantos de río y pequeñas dioritas con un espesor de 14 cms. Hemos considerado la posibilidad de que se trate del suelo del patio asociado a la Iglesia de Santa Clara.

Hasta el período romano no se documenta ninguna estructura, y sólo se registra la presencia de un nivel de relleno (UE 15) de 0,40 m., con una ausencia casi total de material constructivo y cerámico.

En el período romano se documenta un estrato (UE 17), realizado con tierra muy apelmazada junto con fragmentos de ladrillo y cal utilizados de solera y le dan una gran consistencia. Este estrato cubre a una vía romana (UE 19), realizada con dioritas de mediano y gran tamaño con una orientación NW-SE (*cardo*), con una anchura documentada de 4,10 m. a pesar de no poder precisar sus dimensiones totales debido a que el espacio estaba alterado por la realización de la zanja que había cortado en dos a la calzada y de un canalillo contemporáneo (UE 29) realizado con ladrillos y una cubierta de sillares de granito reutilizados que vertía sus aguas a la cloaca romana.

La cloaca (UE 22), situada bajo la vía, poseía

una cubierta realizada con piedras dispuestas en cuña, sin trabar, fabricando una bóveda de cañón. Las paredes estaban revestidas de piedras cuarcíticas de tamaño medio y pequeño sin trabar. Posee una anchura de 81 cms., no pudiendo precisar su profundidad debido a que sólo se bajó 40 cms.

El tamaño reducido de la zanja no nos permitió precisar las dimensiones de las estructuras situadas a una cota más alta ni la cronología de ellas, ya que toda la estratigrafía estaba revuelta y cortada por la zanja efectuada para meter los tubos telefónicos.

TRATAMIENTO DE LOS RESTOS

Las estructuras fueron tapadas con arena lavada de río y poliuretano expandido para que no estuviesen en contacto con el hormigón que utilizaron para cubrir la tubería.

Zanjas efectuadas en un solar de Santa Catalina

FECHA DE INTERVENCIÓN: Mayo-julio 1997.

UBICACIÓN: 11175-01.31.01N.

CRONOLOGÍA: Romano.

USOS: Muros con uso indeterminado, espacio funerario.

PALABRAS CLAVES: Extramuros, inhumaciones.

PRESENTACIÓN

En el mes de mayo de 1997 el Equipo de Seguimiento de Obras controló la apertura de tres zanjas ubicadas en un solar de la barriada de Santa Catalina destinadas a dar servicio a un nuevo área residencial.

CONTEXTUALIZACIÓN HISTÓRICA

En este espacio, ya se habían realizado dos intervenciones, una en 1991 donde se exhumaron

restos de un edificio de época visigoda, *xenodochium* (Mateos, 1992) y otra en 1995 donde se documentaron restos de pavimentos de *opus signinum*, datados en el altoimperio y que en el período tardoantiguo fueron amortizados por enterramientos (Departamento de Documentación).

DESARROLLO DE LA INTERVENCIÓN

En la primera zanja situada en la zona más septentrional del solar se documentó la presencia de un nivel de destrucción de piedras (UE 13) procedentes del alzado de un muro. Este nivel cubría a una estructura (A1) compuesta por dos muros (UE 15, 23) de muy buena fábrica, realizados con cuarcitas de pequeño tamaño trabadas con cal (*opus caementicium*). El primero poseía unas dimensiones de 23,80 x 1,07 m., siendo su orientación N-S. A él se le adosa la UE 23, con una orientación E-W, con una longitud documentada de 1,10 m. y una anchura de 1,09 m. Debido a las necesidades de obra fue imposible determinar a qué tipo de estructura correspondían estos potentes muros.

En la zanja situada en la zona intermedia del solar se documentó la presencia de potentes niveles de destrucción compuestos por fragmentos de tejas y piedras (UE 111, 114, 116) con espesor variable, que cubren a tres cimentaciones (UE 113, 115 y 121), con orientación N-S y E-W, realizadas con cuarcitas de mediano y pequeño tamaño trabadas con barro endurecido y un pavimento de mortero hidráulico (UE 119), con unas dimensiones documentadas de 2 x 0,58 m. Debido al tamaño reducido de la zanja nos fue imposible determinar si las cimentaciones y el pavimento formaban parte de una misma estructura. Con respecto al material asociado debemos decir que encontramos cerámica común oxidante muy rodada junto con fragmentos de T.S.C. y parte de una reja de ventana (Sánchez Barrero, 1997), dándonos una cronología bajoimperial para su amortización.

En un momento posterior, y hacia el Sur de la

zanja, se registraron una serie de estructuras funerarias formadas por cajas antropomorfas (UE 125, 126, 127...), realizadas con material reutilizado, ladrillos fragmentados, piedras y mármol trabados con barro endurecido. Estaban muy arrasadas (no conservan la cubierta) y contenían en su interior inhumaciones (UE 148, 149, 150...) con orientación E-W y en posición decúbito supino. Algunas de ellas presentan un osario situado en la zona de la cabecera, lo que nos indica su reutilización. No poseen ningún tipo de ajuar funerario que las acompañe. La cronología para este tipo de estructuras es tardorromana.

En la zanja más próxima al *xenodochium* se registra en la zona Norte la presencia de una estructura (A-2) formada por tres muros (UE 74, 76 y 78) realizados con piedras cuarcíticas de mediano y pequeño tamaño, trabadas con barro que utilizan en sus extremos sillares de granito de gran tamaño como refuerzo de la fábrica. Asociada a esta estructura se encontró cerámica común y fragmentos de T.S.C. tipo c. En la zona Sur de esta zanja se registró una estructura funeraria compuesta por dos cajas de ladrillo adosadas (UE 81, 82) que contenían en su interior dos inhumaciones adultas, en posición decúbito supino, con una orientación E-W y sin ajuar funerario que las acompañase. Las paredes interiores de las cajas de ladrillo estaban revocadas de cal, el suelo poseía una lechada de cal bastante consistente mientras que la cubierta había desaparecido por completo.

En las proximidades se registró una nueva estructura (A-4) realizada con una fosa antropomorfa (UE 94) excavada en la roca que contenía en su interior a una inhumación adulta (UE 95), en posición decúbito supino, con orientación W-E. La cubierta estaba totalmente arrasada y únicamente se conservaban dos barras de hierro, dispuestas transversalmente, y que sostenían con toda probabilidad la cubierta. El tamaño de la zanja no nos permitió ver toda la fosa y por lo tanto fue imposible deter-

minar la existencia de ajuar funerario en la zona cabecera ni determinar su cronología .

A una cota más alta que las anteriores se documentó una estructura (A-5), realizada mediante una cubierta de tégulas (UE 52) dispuestas a doble vertiente, con orientación SE-NW y sin que pudiésemos registrar sus dimensiones totales. En su interior se hallaron huesos humanos (parte del fémur) muy movidos y prácticamente desintegrados.

Los datos obtenidos en las zanjas son muy parciales, ya que no nos permiten tener una visión de conjunto sobre la zona intervenida. Posiblemente estemos ante dos momentos de ocupación: en primer lugar, un edificio con un uso industrial o agrícola constituido por cimentaciones y pavimento de *opus signinum* que es amortizado en el Bajoimperio. Con posterioridad la zona es ocupada por un área funeraria donde existe un predominio de inhumaciones en caja de ladrillo.

La existencia de potentes muros en la primera zanja nos indican la presencia de un edificio de

grandes dimensiones que no pudo ser documentado en su totalidad debido a las necesidades de la obra.

TRATAMIENTO DE LOS RESTOS

Algunas de las tumbas fueron desmontadas por el propio sistema de registro arqueológico, mientras que los muros fueron protegidos con arena lavada de río y las acometidas se subieron de cota a fin de no dañar a las estructuras.

También se controlaron aperturas de zanjas y rebajes efectuados en lugares donde no se documentó ningún tipo de resto arqueológico, tal y como sucedió en zanjas efectuadas en el Polígono Nueva Ciudad, Plantonal de la Vera o en la barriada de San Juan.

También el Equipo de Seguimiento de Obras realiza todos los sondeos arqueológicos efectuados en la ciudad durante este año.

-2-

ARTÍCULOS



