

Intervención arqueológica en el solar de la c/ Hernán Cortés, n.º 12

Restos de arquitectura doméstica al S. E. del Foro Municipal

GILBERTO SÁNCHEZ SÁNCHEZ

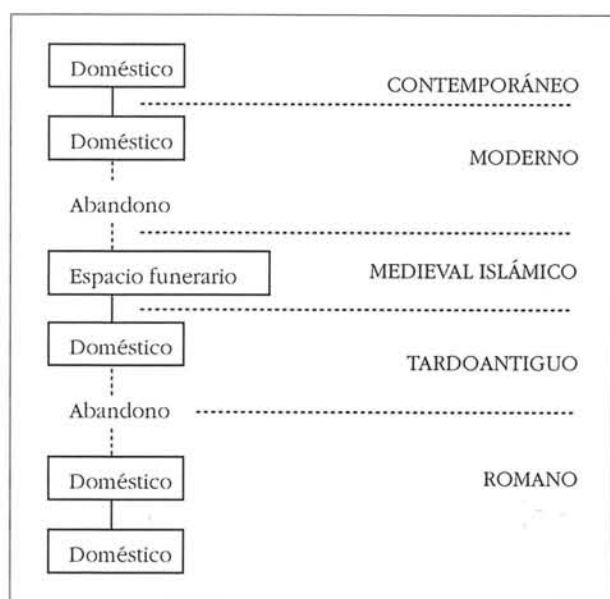


DIAGRAMA OCUPACIONAL

FICHA TÉCNICA

FECHA DE INTERVENCIÓN: 26 de mayo a 11 de Julio de 1997.

UBICACIÓN DEL SOLAR: Hoja 31. 01S, manzana 06100, solar 28, registro 3004. Área proximidades del Foro Municipal.

CRONOLOGÍA: Romano, Medieval, Moderno y Contemporáneo.

USOS: Doméstico, posible espacio funerario.

PALABRAS CLAVE: Intramuros, doméstico, Maqbara, proximidad al Foro Municipal.

EQUIPO DE TRABAJO: Arqueólogo: G. Sánchez Sánchez. Topógrafo: J. Pacheco Gamero. Dibujante: J. Suárez Macías. Peones de excavación: J. González Garrido y F. González Delgado.

BIBLIOGRAFÍA

Alba Calzado, M. (1997): "Ocupación diacrónica del área arqueológica de Morería". *Mérida Excavaciones Arqueológicas. Memoria 1994-95*. pp.285-316.

Álvarez Sáenz de Buruaga, J.(1976): "La fundación de Mérida". *Actas del Bimilenario*. Madrid. pp. 19-32.

Ávila Macías, M. A. (1997): "Arquitectura doméstica tradicional en Mérida". *Mérida Ciudad y Patrimonio N.º 1*. *Revista científica*. pp. 157-170.

Castaño Fernández, F. J. (1988): *Los paisajes urbanos de Mérida. Una introducción a su estudio geográfico*. Mérida. pp. 95-118.

Mateos Cruz, P. (1995): "Proyecto de arqueología urbana en Mérida: Desarrollo y primeros resultados". *Extremadura Arqueológica IV*. pp.125-152.

Mateos Cruz, P. (1998): "Reflexiones sobre la trama urbana de *Augusta Emerita*". *Anas*, 7-8 (1994-95). pp 233-247.

Moreno de Vargas, B. (1984): *Historia de la ciudad de Mérida*. Patronato de la Biblioteca Municipal y Casa de la Cultura. Cuarta Edición.

Valiente Lortau, A. (1997): "Aspectos urbanísticos de la Mérida islámica". *Mérida Ciudad y Patrimonio N.º1*. *Revista científica*. pp. 65-77.





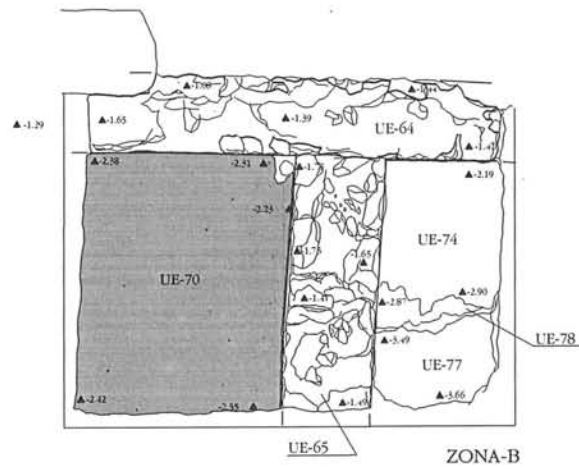
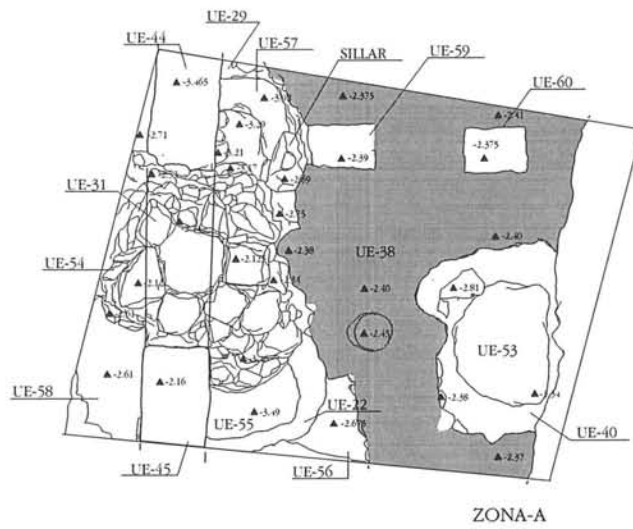


LÁMINA 1
Planta general de los restos exhumados



PRESENTACIÓN

Atendiendo a la solicitud presentada por D. Nicasio Martín Rico, con motivo de la construcción de un inmueble en la c/ Hernán Cortés, n.º 12, de Mérida, se realizó la oportuna intervención arqueológica.

El solar en cuestión presenta forma regular con orientación aproximada NW-SE, con una fachada a la calle Hernán Cortés de 10,40 m. y un fondo de 27,38 m. La superficie total del solar es de 284,75 metros cuadrados. Se encuentra situado entre medianeras dentro del casco urbano.

CONTEXTUALIZACIÓN

En relación con la Mérida romana el solar se ubicaría intramuros y muy próximo al Foro Municipal de la colonia, hecho constatado tanto por las informaciones de excavaciones arqueológicas recientes, como por los estudios historiográficos sobre el urbanismo antiguo emeritense.

El llamado foro de la Colonia situado en el centro de la ciudad y delimitado por el *decumanus maximus* y el *kardo maximus* conformarían un conjunto de espacios públicos alrededor de una plaza central donde se situaría el templo conocido como “de Diana” y posiblemente la basílica, comunicados por vías con otros edificios como el llamado “pórtico del foro” o las estructuras documentadas en las excavaciones realizadas en la c/ John Lennon que pudieron pertenecer a unas termas públicas (Mateos, 1998: 239 y Barrientos, 1995: 266).

Por tanto, el solar objeto de nuestra intervención habría que situarlo dentro de una manzana o *areae* al SE del foro municipal de la colonia. Dicha manzana vendría delimitada por la prolongación de dos *decumani* documentados uno en el solar del M.N.A.R. y otro bajo la actual calle Sáenz de Buruaga, delante de la taquilla de entrada al teatro, como

límites N y S respectivamente. Como límite E y W, habría que ponerlo en relación con dos *Kardines* documentados en las excavaciones de la C/ Cánovas, 12, y en la C/ San José, que limita al pórtico del foro por el E.

Por otro lado, los restos exhumados durante nuestra intervención hay que relacionarlos con las excavaciones llevadas a cabo en la c/ Hernán Cortés, 10, donde se documentaron dos fustes de columnas con sus respectivas basas y cuatro sillares de granito, aunque su cronología y uso no se precisa. Por otro lado en Hernán Cortés, 24, aparecieron restos de un zócalo de sillares de granito orientados NW-SE. La cronología y el uso no se especifica. Por último, hay que hacer mención a la presencia de una calzada durante las excavaciones de Hernán Cortés, 11. Se trata de un *decumanus minor*, probablemente el mismo que se descubrió en el M.N.A.R.

INTERVENCIÓN

Previo a nuestra intervención, se llevaron a cabo en el solar trabajos de excavación por parte de la arqueóloga doña Raquel Nodar Becerra. Dicha intervención consistió en la retirada de los rellenos de época contemporánea. Por tanto cuando nosotros llegamos al solar, ya habían sido retirados los contextos contemporáneos.

En función del tiempo transcurrido y de la contemplación en el proyecto de construcción de la colocación de una losa corrida de hormigón, nuestra intervención se centró en dos zonas puntuales identificadas en los planos como A y B, en virtud de los restos aparecidos durante los sondeos. Se han identificado 78 unidades de excavación, agrupadas en 10 actividades. Hay que señalar que las actividades 1 a 7 se corresponderían con la zona A; mientras que las actividades 8, 9 y 10 pertenecen a la zona B.

DESARROLLO DE LA EXCAVACIÓN ZONA A

Se trazó un corte de forma rectangular de 3'50 m. de longitud por 2'80 m. de anchura, situado en la parte posterior del solar, concretamente en su esquina SE.

Fase contemporánea

La presencia de tres cimentaciones (ue-1, 6 y 7) con fábrica irregular a base piedras de diorita, fragmentos de ladrillos, mármol y sillarejos de granito todo ello trabado con tierra, de un grosor que oscila entre los 0,50 y 0,60 m., nos pone en relación con las estructuras que ocuparon el solar hasta su derribo. Además hay que hacer referencia a la ue-5, sillarejos de granito que sirven como umbral de entrada a este espacio delimitado por los tres muros citados anteriormente. Se les asocia el nivel de suelo (ue-9), con fábrica a base de pequeñas piedras de diorita, cantos rodados y algún que otro fragmento de ladrillo, sobre los que se echa una lechada de cal.

Fase moderna

Bajo un nivel de relleno (ue-2) formado por tierra amarillenta, se documenta un nivel de suelo identificado con las ue-8 y 15 a base fundamentalmente de piedras de diorita (restos calzada) de tamaño medio-grande y algún fragmento de granito. Aparece cortado en su zona intermedia por uno de los sondeos.

Fase medieval

La aparición de un enterramiento adulto (ue-35), en una fosa estrecha (ue-36) excavada en la propia tierra, en posición decúbito lateral derecho y orientado E-W, nos pone en relación con los restos de la etapa islámica. Hay que señalar que la cabeza aparece orientada al W y el rostro al SE, mirando a



LÁMINA 2
Vista general. Zona A

la Meca su referente geográfico religioso. No se documenta ningún tipo de ajuar.

Aunque no se documentaron más enterramientos en el solar, debido a lo parcialmente excavado, desconocemos por tanto si nos encontramos ante los restos de una *maqbara* o cementerio musulmán, o por el contrario se trata de un enterramiento aislado. Esperemos que en próximas excavaciones se confirmen estos datos.

Fase tardo-antigua

Los restos de esta fase giran entorno a la presencia de un pozo (ue-31) con fábrica irregular a





LÁMINA 3
Vista general. Zona B

base de trozos de granito reutilizados y brocal hexagonal de reducidas dimensiones 0,44 m. de diámetro. Lo más significativo es que se encuentra cortando un potente muro, identificado durante la excavación con las ue-44 y 45. El pozo se encuentra excavado en la roca natural y presenta forma esférica.

Fase romana

De la fase bajo-Imperial se documenta un pavimento de *opus signinum* (ue-38). Presenta unas dimensiones máximas conservadas de 2,70 m por 2,40 m. De fábrica cuidada y superficie muy pulida, se observa en su argamasa trozos de ladrillos de tamaño mediano. Conserva la cama de cantos rodados (ver lámina 2).

Los resto más antiguos, s. I-II, giran en torno a un potente muro (ue-44 y 45), con fábrica a base de

alternancia de sillares de granito a soga y *opus incertum*. Se encuentra cortado por el brocal del pozo tardo-romano (ue-31). La orientación que presenta es NW-SE y se nos pierde por los perfiles de la zona excavada tanto por su extremo NW como SE. La alternancia de sillares e *incertum*, nos pone en relación con tipo de fábrica *opus Africanus* de excelente calidad técnica. Se han conservado tres hileras de sillares a soga con unión a hueso (ver lámina 2).

ZONA B

Se trata de un corte de 3 m. de longitud por 2,50 m. de anchura, que se localiza en la entrada del solar, teniendo en cuenta la fachada de la casa hacia la actual calle Hernán Cortés.



Fase contemporánea

Los únicas evidencias que se pueden circunscribir a esta fase, se corresponden con una zanja para la colocación de una tubería cerámica para colocar la red de saneamiento de la casa. Se corresponde con las ue-61 y 62. Como se ha señalado anteriormente, durante los trabajos de excavación desarrollados ante de nuestra intervención, se retiraron los estratos y niveles de suelo pertenecientes a la casa que ocupó el solar hasta su derribo.

Fase romana

Bajo un potente estrato de tierra (ue-63), de color marrón y textura suelta, se documentan restos constructivos que giran en torno a dos potentes muros (ue-64 y 65) y un pavimento de *opus signinum* (ue-70) (ver láminas 5 y 6).

El muro (ue-64) presenta una fábrica regular a base de piedras trabadas con cal (*opus incertum*) con una orientación NE-SW y una dimensiones conservadas de 3 m. de longitud por 0,60 m. de anchura máxima, aunque hay que señalar que se pierde por los perfiles del corte, tanto por su extremo NE como SW. La altura máxima documentada es de 1,39 m. hasta la roca natural sobre la que apoya directamente. Se le adosa por su cara NW el muro (ue-65) y el nivel de suelo (ue-70). La altura que conserva hasta este nivel de suelo es de 0'80 m.

El otro muro (ue-65), presenta también una fábrica regular aunque distintos materiales. Está compuesto por paramentos de *incertum* sobre los que se intercala hiladas de ladrillos. Las dimensiones conservadas son de 1,77 m. de longitud por 0,60 m. de anchura y una altura máxima conservada de 1,90 m por su cara SW, por donde apoya sobre la roca natural. Por su cara NE se le adosa el pavimento de *opus signinum* (ue-70). La orientación que presenta es NW-SE, se adosa su extremo SW al muro (ue-64), mientras que por su otro extremo se adentra en el perfil.

El pavimento de *opus signinum* ue-70 presenta buena fábrica y unas dimensiones de 1,75 m de longitud por 1,42 m de anchura. Se adosa a los muros (ue-64 y 65) mediante cuarto de caña, mejor conservado en el muro (ue-65) (ver lámina 3).

EVOLUCIÓN HISTÓRICA DE LA OCUPACIÓN DEL SOLAR

Los restos de época Alto-Imperial vienen representados por unos muros de gran consistencia y muy buena fábrica pertenecientes a un espacio doméstico. La situación del solar dentro de una manzana o *areae* delimitada por un *kardo* y un *decumanus*, así como la consistencia y buena fábrica de los muros y pavimentos documentados, nos hacen ponerlo en relación con los restos de una posible *domus*. El esquema de estas viviendas responden al de planta única articulada en torno a un patio central de traza cuadrangular o rectangular delimitado por corredores porticados al que van a dar todas las habitaciones (A.1). Nos parece en este sentido muy interesantes los restos documentados en el solar contiguo y que podrían formar parte del peristilo. Sin embargo, estas hipótesis necesitan de ser confirmadas en futuras intervenciones.

El momento bajo-imperial supone una fase en el que se amplían los espacios existentes y se crean nuevos niveles e suelo. La posible entrada de esta casa habría que situarla hacia la actual calle Hernán Cortés, en relación con el *decumanus minor* documentado en el solar n.º 11 de dicha calle. Durante esta fase algunos edificios suman una segunda planta a su estructura o aumentan el espacio de la existente, con amplios salones absidiados y con baños privados, como sucede en el caso de Morerías (Alba, 1997: 291), sin embargo nosotros no hemos podido documentar ninguna evidencia arqueológica que nos confirme estos datos.

Los primeros indicios de destrucción y abandono documentados en el solar se producen a lo largo del s. V. Durante este siglo se producen en Méri-



da las invasiones de suevos, vándalos y alanos. Sin embargo nosotros hemos podido constatar que los efectos más devastadores lo provocó el fuego, hecho este que ha dejado constancia en el solar, mediante niveles de incendio y la presencia de pavimentos de *opus signinum*, cuya superficie aparece quemada.

La etapa tardo-antigua supone un abandono de la casa anterior, sufriendo el expolio de materiales para reutilizarlos en otras construcciones. Las únicas evidencias se relacionan con un pozo (ue-31), que se encuentra cortando los muros de fases anteriores (ue-44 y 45). No se documenta ningún nivel de suelo asociado a esta estructura.

Dentro de la fase Medieval, el momento islámico viene representado por la aparición de un enterramiento en posición decúbito lateral derecho y orientación E-W, con la cabeza hacia el W. Nos pone en relación con una posible *maqbara* o cementerio musulmán de los s. XI-XII, ya que se encuentra cortando contextos tardo-antiguos. Este hecho nos hace reflexionar sobre la posible situación intramuros del solar con respecto a la medina árabe (Lortau, 1997: 69). Sin embargo al tratarse de un sólo individuo, nos hace poner este dato en "cuarentena", esperando que futuras intervenciones en solares próximos confirmen o refuten esta hipótesis.

De época Moderna, s. XV- XVIII, se documentan una serie de cimentaciones y niveles de suelo, que nos pone en relación con un uso doméstico del espacio. Mérida sufrirá durante el siglo XV y XVI continuos ensanches del núcleo urbano, hecho que no afectará al solar objeto de nuestra intervención,

ya que mantiene su situación céntrica a lo largo de estos siglos (Castaño, 1988: 95).

A lo largo de la etapa Contemporánea, el solar sigue manteniendo su uso doméstico. La casa, heredada de la etapa moderna, está construida en tapial sobre zócalo de mampostería con los paramentos encalados. En planta responde al tipo 1 (Ávila, 1997: 164). Se trata de un solar rectangular con desarrollo en profundidad, de una planta más doblado, con una puerta central en la fachada. En cuanto a su articulación interna, presenta un pasillo central articulador, zaguán, habitaciones interiores, cocina en la segunda crujía, patio, cuadras, bodega y el doblado.

TRATAMIENTO DE LOS RESTOS

Una vez terminados los trabajos de excavación y documentación, se siguieron los criterios que dictó la Comisión ejecutiva del Consorcio. Teniendo en cuenta que en el proyecto de obras presentado por el propietario se contemplaba la colocación de una losa corrida de hormigón de unos 0,60 m. de grosor, la única matización hecha por la comisión estaba en relación con la cota a la que se tendría que colocar dicha losa. Para ello se tomó como referencia la cota más alta a la que aparecieron los muros de cronología romana. Los restos se protegieron con plásticos y geotextiles, sobre los que se echó arena lavada de río, evitando así el contacto de la losa de hormigón con los restos documentados. Todos estos trabajos se desarrollaron bajo la dirección y supervisión del equipo de seguimiento de obras.

LISTADO DE UNIDADES ESTRATIGRÁFICAS

N.º REG.	N.º DE INTERVENCIÓN	NOMBRE	SITUACIÓN
3004	Hoja: 31.01S Manzana: 06100 Solar: 28	HERNÁN CORTÉS 97	C/Hernán Cortés, 12

U.E.	Identif.	Ant. a	Coet.	Posterior a	Ac.	Cronología	U.E.	Identif.	Ant. a	Coet.	Posterior a	Ac.	Cronología
0	Estrato relleno			7, 9, 1, 6, 5		Siglos XIX-XX	36	Fosa enterramiento	32, 33, 35			5	Califal (IX, X, XI)
1	Cimentación	0, 5		2, 2	7	Siglos XIX-XX	37	Capa de cenizas	30, 40		38	3	Bajoimperial (III-V)
2	Estrato tierra amarillenta	0, 1		8, 15, 3		Siglos XIX-XX	38	Pavimento de opus signinum	37			2	Bajoimperial (III-V)
3	Derrumbe	2, 4, 12				Siglos XV-XVIII	39	Estrato tierra	29		44, 47, 31		Bajoimperial (III-V)
4	Estrato de relleno	2	12	6, 3		Siglos XIX-XX	40	Estrato de tierra marrón	4		42, 38		Califal (IX, X, XI)
5	Sillarejo granito (umbral)	0		2, 1, 6	7	Siglos XIX-XX	41	Estrato de tierra	21, 31		45		Bajoimperial (III-V)
6	Cimentación	0, 4, 5		17, 20	7	Siglos XIX-XX	42	Capa de cenizas	40		48		Bajoimperial (III-V)
7	Cimentación	0, 9, 10		2, 18	7	Siglos XV-XVIII	43	Estrato relleno	23		22		Califal (IX, X, XI)
8	Nivel de suelo	2	15	19	6	Siglos XV-XVIII	44	Cimentación	39, 31, 31	45		1	Altoimperial (-I-II)
9	Nivel de suelo empedrado	0		16, 7	7	Siglos XIX-XX	45	Muro sillares	41, 46, 31	44		1	Altoimperial (-I-II)
10	Nivel de suelo	16, 4		18	6	Siglos XV-XVIII	46	Estrato de adobes	41, 31		45		Bajoimperial (III-V)
11	Estrato tierra					No determinado	47	Estrato tierra marrón	39		49, 44		Altoimperial (-I-II)
12	Estrato tierra marrón		4	13, 14		Siglos XIX-XX	48	Estrato tierra roja bajo 42	42		51		Altoimperial (-I-II)
13	Cubierta pozo	12		31		Siglos XIX-XX	49	Posible derrumbe	47		57, 44		Altoimperial (-I-II)
14	Estrato barro compactado	12		31, 21		Siglos XV-XVIII	50	Estrato rojizo arcilloso	43				Altoimperial (-I-II)
15	Nivel de suelo	2	8		6	Siglos XV-XVIII	51	Capa cenicienta	48		52		Altoimperial (-I-II)
16	Estrato tierra marrón	9		10, 7		Siglos XIX-XX	52	Estrato tierra compacta	51		53		Altoimperial (-I-II)
17	Estrato tierra bajo 15	15, 6		21		Siglos XV-XVIII	53	Barro caleño	52	55			Altoimperial (-I-II)
18	Estrato tierra bajo 10	10		26	6	Medieval	54	Zanja cimentación ue-31	31		44, 45		Tardoantiguo
19	Estrato tierra bajo 8	8		24		Califal (IX, X, XI)	55	Barro caleño (precede a la roca)	50, 54	53			Altoimperial (-I-II)
20	Tierra cenicienta	6, 4, 32				No determinado	56	Estrato tierra negruzca	23				Medieval
21	Anilla brocal pozo	21		31	4	Tardoantiguo	57	Capa de cenizas junto 44	49, 44				Altoimperial (-I-II)
22	Fosa pozo ue-21	17, 23		20, 32	4	Tardoantiguo	58	Tierra rojiza junto a 46	54		46		Altoimperial (-I-II)
23	Relleno fosa 22	17		22, 21		Califal (IX, X, XI)	59	Estructura ladrillos de la ue-38	37, 38	60		2	Bajoimperial (III-V)
24	Derrumbe teja curva	19		27		Califal (IX, X, XI)	60	Ladrillos con cal	37, 38	59		2	Bajoimperial (III-V)
25	Cimentación	18		27		Medieval	61	Relleno zanja tubería			62	10	Siglos XIX-XX
26	Estrato relleno piedras	18				Medieval	62	Zanja tubería	61		63	10	Siglos XIX-XX
27	Estrato tierra bajo 24	24, 4, 22		28, 29, 30, 21		Califal (IX, X, XI)	63	Estrato tierra marrón	62		64, 65, 66, 67		Bajoimperial (III-V)
28	Tierra quemada	27		29, 21		Califal (IX, X, XI)	64	Muro de cal	63, 65, 70		74	8	Altoimperial (-I-II)
29	Estrato tierra marrón	27, 28		39		Califal (IX, X, XI)	65	Muro	63, 70		64, 74	8	Altoimperial (-I-II)
30	Nivel de destrucción	27, 29	34	37	3	Bajoimperial (III-V)	66	Estrato tierra amarillenta	63		68, 64, 65		Bajoimperial (III-V)
31	Brocal pozo	13	21	54	4	Tardoantiguo	67	Estrato tierra marrón	63		69, 64, 65		Bajoimperial (III-V)
32	Tierra negruzca bajo 20	20, 4, 22		33		Califal (IX, X, XI)	68	Estrato tierra negruzca	66		70, 64, 65	9	Bajoimperial (III-V)
33	Estrato tierra bajo 32	32		35	6	Califal (IX, X, XI)	69	Tierra rojiza	67		71, 73	9	Bajoimperial (III-V)
34	Estrato tierra amarillenta	32, 22, 36	30	37	3	Califal (IX, X, XI)	70	Pavimento de opus signinum	68		64, 65	8	Altoimperial (-I-II)
35	Inhumación	33		36, 36	5	Califal (IX, X, XI)							



U.E.	Identif.	Ant. a	Coet.	Posterior a	Ac.	Cronología	U.E.	Identif.	Ant. a	Coet.	Posterior a	Ac.	Cronología
71	Derrumbe tegulae	69		73	9	Bajoimperial (III-V)	75	Estrato relleno	73		77, 76, 78		Altoimperial (-I-II)
72	Tierra negruzca	67		69, 71, 73		Romano	76	Estrato de cenizas	75		77, 78		Altoimperial (-I-II)
73	Estrato tierra marrón	69, 71, 72		74, 64, 65		Bajoimperial (III-V)	77	Estrato tierra marrón	75, 76		78		Altoimperial (-I-II)
74	Roca natural	73,78,64,65					78	Fosa rectangular	75, 76		78		Altoimperial (-I-II)

LISTADO DE ACTIVIDADES

N.º REG.	N.º DE INTERVENCIÓN	NOMBRE
3004	31.01S - 06100.28	HERNÁN CORTÉS 97

Act.	Identificación	Unidades que la integran	Período y etapa
1	Estructuras casa romana	44, 45	Romano, Altoimperial (-I-II)
2	Reformas casa romana	38, 59, 60	Romano, Bajoimperial (III-V)
3	Destrucción casa	30, 34, 37	Romano, Bajoimperial (III-V)
4	Estructuras Medievales	21, 22, 31	Tardoantiguo, No determinada
5	Enterramiento	35, 36	Medieval, Califal (IX, X, XI)
6	Estructuras casa moderna	8, 10, 15, 18	Moderno, Siglos XV-XVIII
7	Estructuras casa contemporánea	1, 5, 6, 7, 9	Contemporáneo, Siglos XIX-XX
8	Estructuras casa romana	64, 65, 70	Romano, Altoimperial (-I-II)
9	Destrucción casa romana	68, 69, 71	Romano, Bajoimperial (III-V)
10	Canalizaciones casa contemporánea	61, 62	Contemporáneo, Siglos XIX-XX

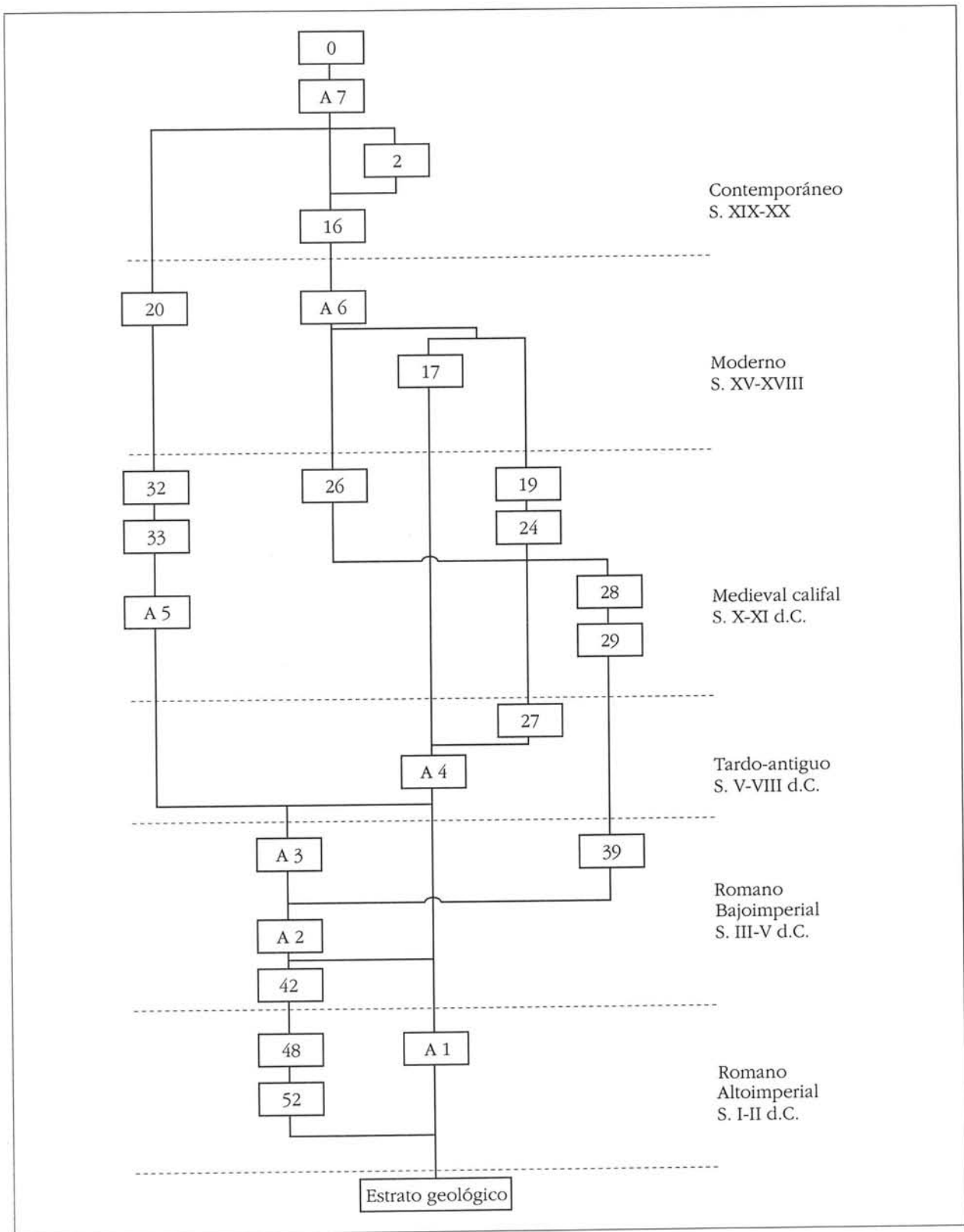


DIAGRAMA DE ACTIVIDADES
Zona A

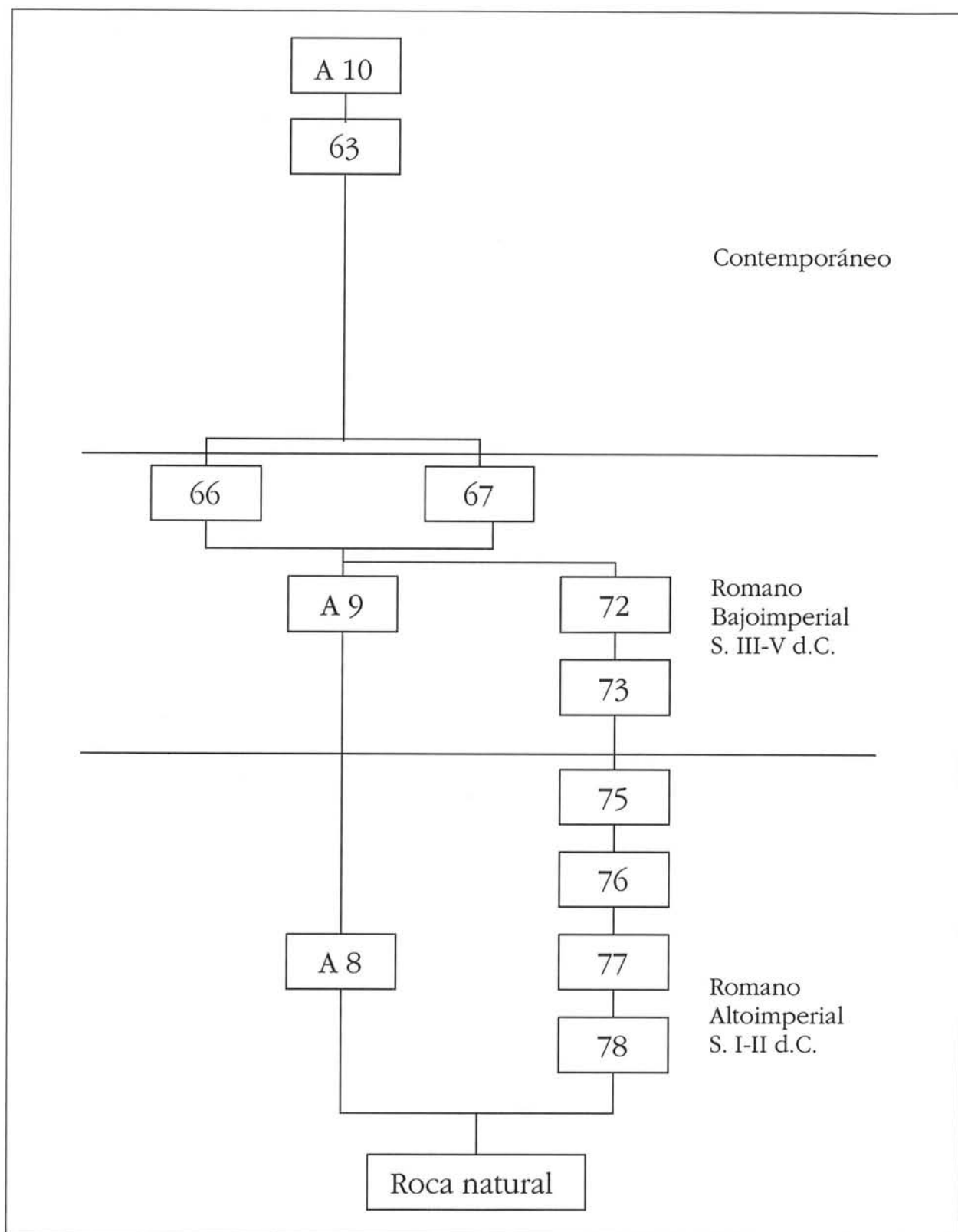


DIAGRAMA DE ACTIVIDADES
Zona B

LISTA DE MATERIALES

NOMBRE	N.º EXCAVACIÓN	HOJA DEL PARCELARIO
HERNÁN CORTES 97	3004	31.01S.06100 - 28

U. E.	N.º Ref.	PC	BO	BA	AS	IN	FR	Forma, Grupo, Subgrupo	Cronología	Observaciones
21	251		X					Cerámica, Vidriada monocroma	Medieval, Califal (IX, X, XI)	
27	254		X					Cerámica, De cocina y despensa	Romano, Bajoimperial (III-V)	
30	317			X				Cerámica, Sigillata Hispánica tardía	Romano, Bajoimperial (III-V)	
30	322		X					Cerámica, De cocina y despensa	Romano, Bajoimperial (III-V)	
34	345					X		Cerámica, Vidriada monocroma	Medieval, Califal (IX, X, XI)	
37	351			X				Cerámica, Sigillata Hispánica	Romano, Altoimperial (-I-II)	
63	437			X				Cerámica, Sigillata Hispánica	Romano, Bajoimperial (III-V)	
63	441		X	X				Cerámica, De cocina y despensa	Romano, Bajoimperial (III-V)	
66	461		X					Cerámica, Sigillata Hispánica tardía	Romano, Bajoimperial (III-V)	
66	466		X					Cerámica, Sigillata Hispánica	Romano, Bajoimperial (III-V)	
66	467		X					Cerámica, De cocina y despensa	Romano, Bajoimperial (III-V)	
67	486		X					Cerámica, Sigillata Hispánica	Romano, Bajoimperial (III-V)	
67	497		X					Cerámica, De cocina y despensa	Romano, Bajoimperial (III-V)	
68	500		X					Cerámica, De cocina y despensa	Romano, Bajoimperial (III-V)	
68	504		X					Cerámica, De cocina y despensa	Romano, Bajoimperial (III-V)	
68	505		X					Cerámica, De cocina y despensa	Romano, Bajoimperial (III-V)	
69	553		X					Cerámica, Sigillata Hispánica	Romano, Bajoimperial (III-V)	
73	564							Cerámica, Sigillata Hispánica	Romano, Altoimperial (-I-II)	
73	579		X					Cerámica, De cocina y despensa	Romano, Altoimperial (-I-II)	
77	663		X					Cerámica, Paredes finas	Romano, Altoimperial (-I-II)	
Número total de piezas: 20										



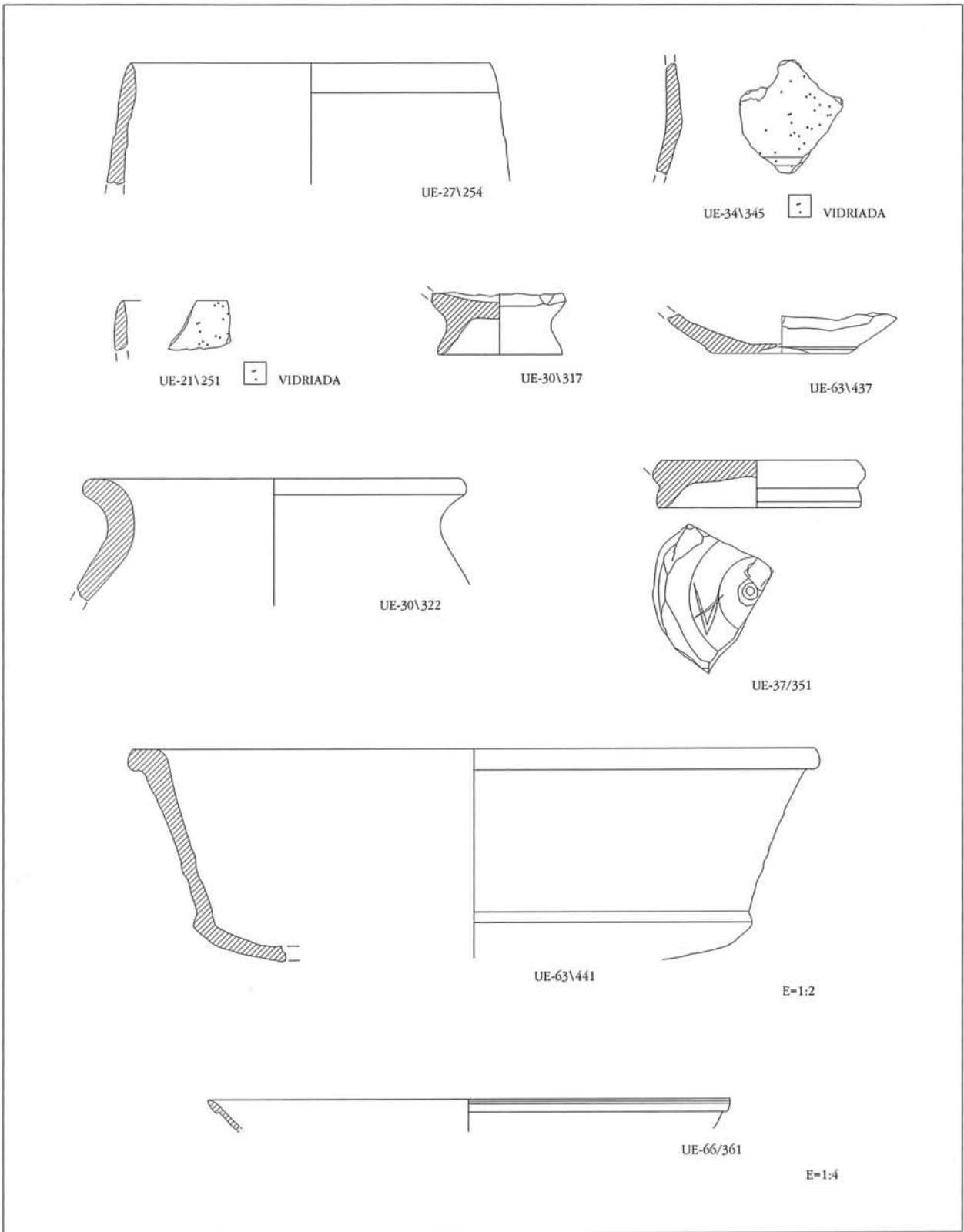


LÁMINA 4

Material cerámico procedente de la excavación



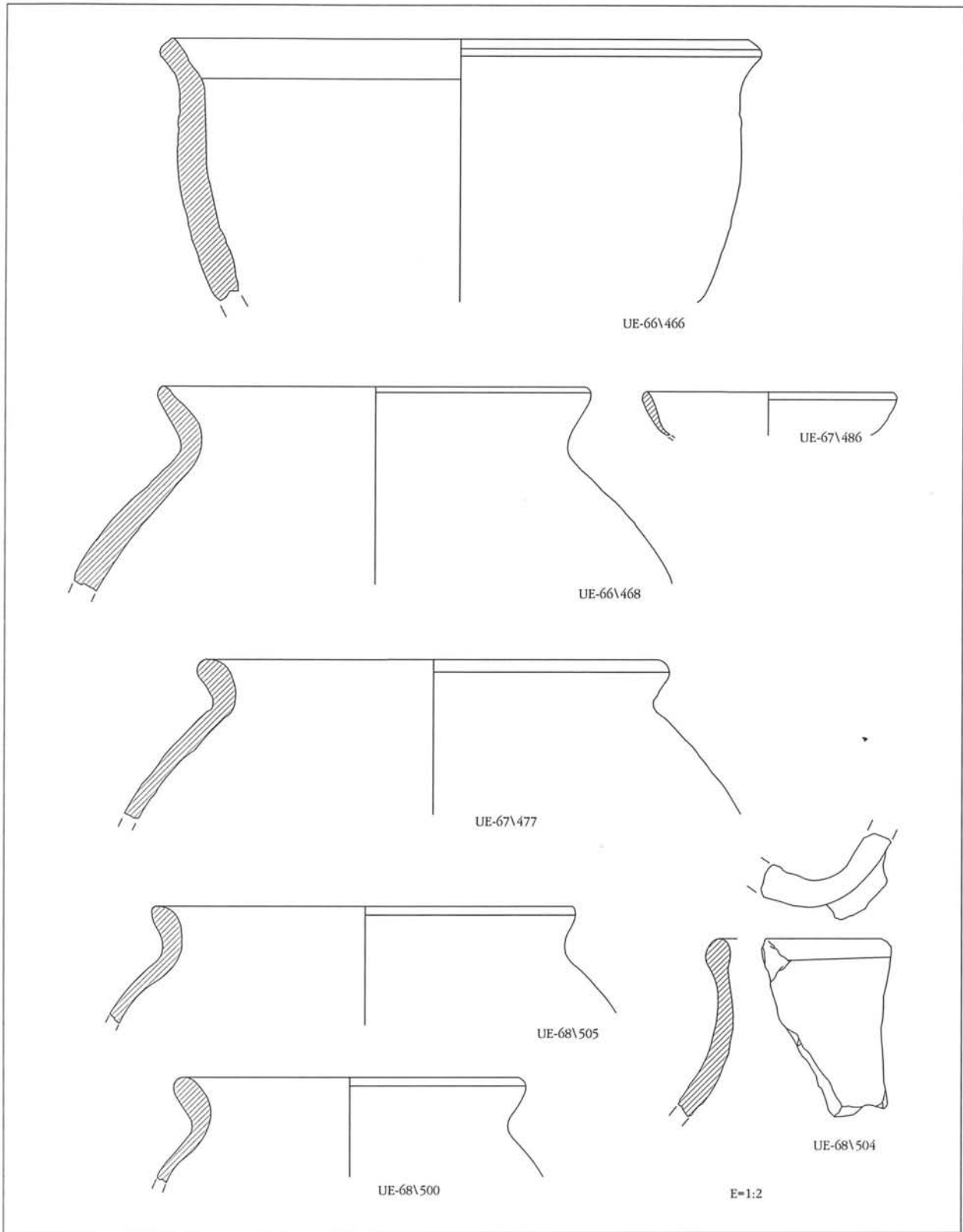
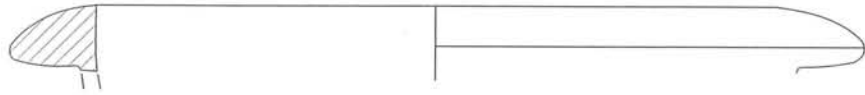
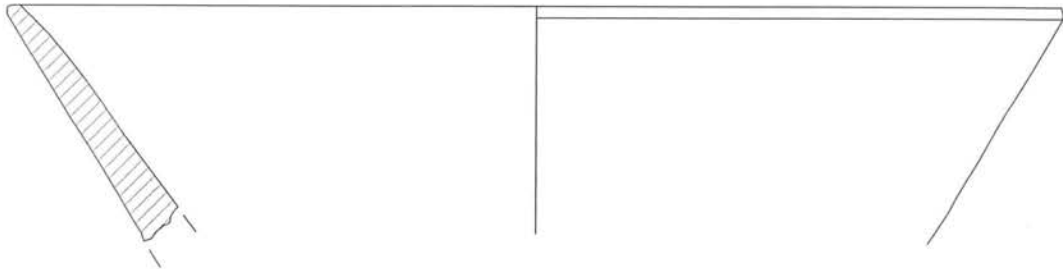


LÁMINA 5
Material cerámico bajoimperial






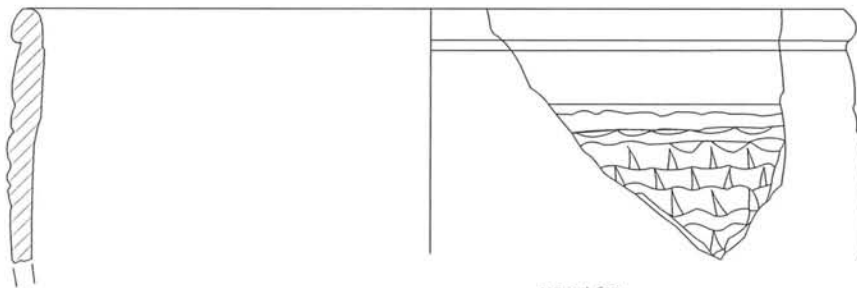
UE-69\553



UE-73\564



UE-73\589



UE-77\633

E=1:1

