

Intervención arqueológica en un solar de la barriada Santa Catalina

Una aproximación al conocimiento del área Norte de Augusta Emerita

ANA MONTALVO FRÍAS

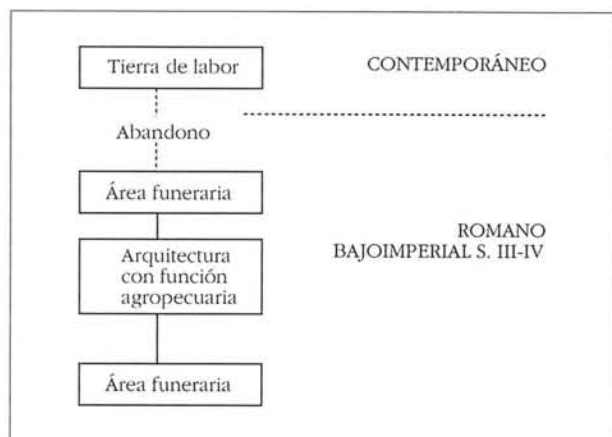


DIAGRAMA OCUPACIONAL

FICHA TÉCNICA

FECHA DE INTERVENCIÓN: Septiembre de 1997 a febrero de 1998.

UBICACIÓN DEL SOLAR: Barriada Santa Catalina. 11175/01/01N.

CRONOLOGÍA: Segunda mitad S. III-S. IV hasta la primera V d. C.

USO: Funerario. Arquitectura de carácter agropecuario, artesanal y doméstico.

PALABRAS CLAVE: Extramuros, inhumación.

EQUIPO DE TRABAJO: Ana Montalvo (arqueóloga); J. Pacheco (topógrafo); M^a J. Jiménez Sánchez (dibujante); Sebastián Benítez, Adolfo Garrido, Ángel Gil, Rafael Lavado, Modesto Morales, Cristóbal Morales, Daniel Suárez y P. José Ruiz (peones de excavación).

BIBLIOGRAFÍA

ABÁSULO ÁLVAREZ, J. A.; PÉREZ RODRÍGUEZ-ARAGÓN, F. (1995): "Arqueología funeraria en Hispania durante el Bajo Imperio y la época visigoda". *Arqueología da Morte na Península Ibérica desde as Oríxas ata o Medievalo*, pp. 293-306. Xizno de Limia.

ARCE, J. (1982): "Mérida tardorromana: (284-409 d. C.). *Homenaje a Sáenz de Buruaga*, pp. 209-226. Madrid.

BEJARANO OSORIO, A. (1998): "Tipología de las sepulturas en las necrópolis tardorromanas-cristianas de Mérida: Evolución de los espacios funerarios." *Memoria 2. Mérida. Excavaciones Arqueológicas, 1996*, pp.341-359.

CABALLERO, L.; MATEOS, P. (1991): "Excavaciones en Santa Eulalia de Mérida". *Extr. Arq. II*, pp. 525-546.

CABALLERO, L.; MATEOS, P. (1992): "Trabajos arqueológicos en la iglesia de Santa Eulalia". *Extr. Arq. III*, pp. 15-51.

CASTAÑO FERNÁNDEZ, F. J. (1988): *Los paisajes urbanos de Mérida. Una introducción a su estudio geográfico*.

CRUZ VILLALÓN, M. (1985): *Mérida visigoda. La escultura arquitectónica y litúrgica*. Badajoz.

DONCEL RANGEL, J. (1991): *Mérida, historia urbana (1854-1987)*.

GIJÓN GABRIEL, E.; ENRÍQUEZ NAVASCUÉS, J. J. (1987): *Arqueología urbana en Mérida: La necrópolis del Albarregas*. Mérida.

MÁRQUEZ PÉREZ, J. (1998): "Nuevos datos sobre la dispersión de las áreas funerarias de Emerita Augusta". *Memoria 2. Mérida. Excavaciones arqueológicas, 1996*, pp.291-301.

MATEOS CRUZ, P. (1993): "Un edificio visigodo en la Barriada de Santa Catalina". Reunión de Arqueología Cristiana Hispana. Lisboa.

MATEOS CRUZ, P. (1995): "La cristianización de la Lusitania (s.IV-VII); Extremadura en época visigoda". *Extr. Arq. IV*, pp.239-265.

MATEOS CRUZ, P. (1995): "Proyecto de arqueología urbana en Mérida: Desarrollo y primeros resultados". *Extr. Arq. IV*, pp.191-215.

MOLANO BRÍAS, J.; ALVARADO GONZALO, M. (1994): "La evolución del ritual funerario de Augusta Emerita como indicador del cambio social, ideológico y religioso. Primer Congreso de Arqueología Peninsular. *Actas dos trabalbos de Antropología e Etimología*, pp.321-350. Vol.XXXIV-Fasc.1-2. Porto.

NODAR BECERRA, R. (1997): "Intervención en un solar de la C/ San Lázaro, n.º 67". *Memoria I. Mérida Excavaciones Arqueológicas, 1994-1995*, pp.31-36.

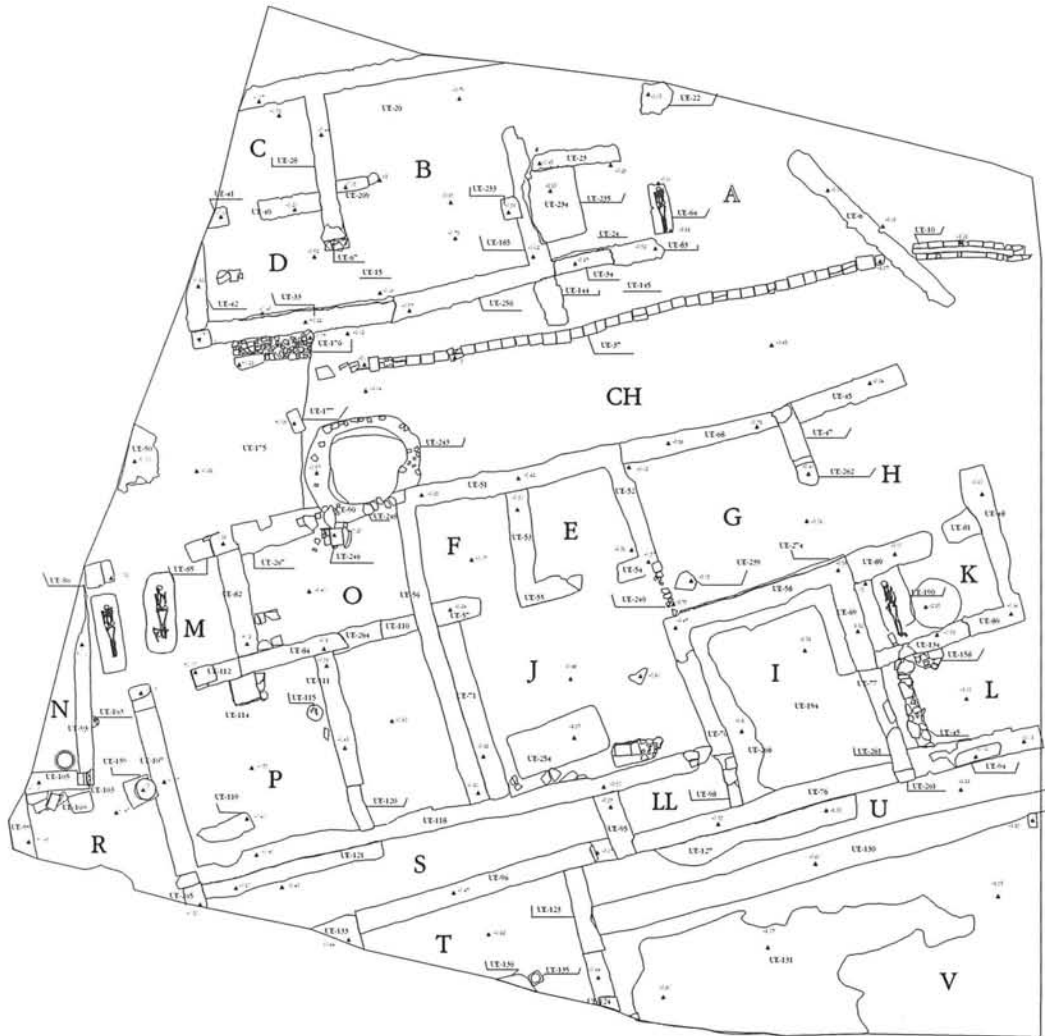
RAMÍREZ SÁDABA, J.; GIJÓN GABRIEL, E. (1994): "Las inscripciones de la necrópolis del Albarregas (Mérida) y su contexto arqueológico". *Veleia*, 4, pp.117-167.

SOS BAYNAT, V. (1965): "Geología de las inmediaciones de Mérida (Badajoz)". *Boletín del Instituto Geológico y Minero de España*. Tomo LXXV, pp. 215-311. Madrid.

VÁZQUEZ DE LA CUEVA, A. (1985): *Sigillata African en Augusta Emerita. Monografías Emeritenses-3*. Mérida.







0 5m.

E.1.200

LÁMINA 1
Planta general de los restos exhumados



PRESENTACIÓN

Durante los meses de septiembre de 1997 a febrero de 1998 se llevó a cabo en un solar sito en la Barriada Santa Catalina, 11175/01/01N, una excavación arqueológica de urgencia motivada por la presencia con anterioridad en el lugar de restos arqueológicos.

El solar se encuentra ubicado en la zona norte de la ciudad entre la línea férrea y el río Albarregas, fuera ya del casco urbano. Se trata de un área que hasta mediados del siglo XX conserva aún pervivencias rurales motivadas fundamentalmente por dos elementos importantes que frenaron el desarrollo urbanístico en esta zona, el ferrocarril y el propio río. El crecimiento de las industrias en las proximidades, atraídas por los dos elementos antes mencionados será el factor que motive en este sector la construcción de viviendas obreras a partir de la década de los años 50-60.

Topográficamente se sitúa en una ladera con una suave pendiente hacia el norte por donde discurre el río Albarregas, arroyo que procedente de Cornalvo va a desembocar al río Guadiana en la misma ciudad. El área excavada se encuentra en la margen izquierda del río.

Geológicamente, el terreno está formado en superficie por un manto vegetal bajo el cual se dispone los sedimentos de arcillas, procedentes de la descomposición directa de los elementos mineralógicos que componen la roca natural, la diorita. El suelo se ha venido utilizando hasta prácticamente nuestros días como área de cultivo, debido a la diversidad agrícola que permiten las arcillas que por sí mismas constituyen un excelente suelo vegetal.

CONTEXTUALIZACIÓN HISTÓRICA

Situada al margen izquierdo del río Albarregas, se trata de un área emplazada fuera del perímetro amurallado de *Augusta Emerita*. Constituye un sector suburbano ya en época imperial; próximo a ella

se construiría el Acueducto de San Lázaro, el Circo Romano y la calzada que comunicaba la meseta Sur (*Toletum*) y el valle medio del Guadalquivir (*Corduba*).

Con posterioridad entraría a formar parte de una extensa área de necrópolis que se formó en el noroeste de la ciudad, en torno al centro de culto martirial, la basílica de Santa Eulalia, que actuaría como foco aglutinador para los nuevos enterramientos cristianos debido al deseo de la nueva comunidad cristiana local de inhumarse "ad santos". La necrópolis, especialmente los enterramientos estudiados en el solar que nos ocupa, ha sido adscrita a un amplio período cronológico, que abarca los siglos IV, V y VI (CABALLERO ZOREDA; MATEOS CRUZ, 1991).

Ya en época visigoda, se construye en la barriada de Santa Catalina, a escasa distancia de la excavación que motiva este artículo, un edificio íntimamente ligado con la basílica, el *xenodochium* o albergue y hospital para peregrinos, en cuya construcción son aprovechados materiales de la necrópolis ya abandonada. Este edificio será arrasado y sus materiales constructivos se reutilizarán en la Alcazaba Árabe (MATEOS CRUZ, 1992).

El solar desde estos momentos no sufre ocupación alguna, manteniéndose hasta nuestros días como terreno agrícola, por lo que la secuencia estratigráfica que lo caracteriza es de escasa complejidad.

INTERVENCIÓN

El método de excavación utilizado es la identificación de unidades de estratificación naturales desarrollado en los últimos años por Harris y Carandini, realizándose la excavación en extensión en todo el área que ocupa el solar para poder obtener una planimetría total de la zona excavada. El sistema de registro seguido es el llevado a cabo por el Departamento de Arqueología del Consorcio de la Ciudad Monumental de Mérida basado en un soporte de fichas múltiples interactivas.

El proceso de excavación, que se emprendió por el lado occidental hasta llegar en una pequeña extensión al subsuelo natural para documentar la topografía y secuencia estratigráfica de la zona, consistió en el levantamiento individualizado en toda la superficie del solar de estratos naturales con una continuidad en toda el área excavada sin producirse ninguna división en sectores hasta la aparición de los muros o estructuras que seccionan la estratigrafía y que por sí mismas constituyen unidades de intervención. Antes de comenzar la excavación se procedió a retirar con medios mecánicos un nivel de echadizo o zahorra, ue.1, consistente en piedras de tamaño variado y tierra extendido de oeste a este en todo el límite norte del solar, avanzando hacia el sur en una franja de unos 6 m.; del mismo modo se retiró en toda la superficie del solar parte de la ue.2 o manto vegetal, aproximadamente unos 10 cms. de grosor, cuando se procedió a la limpieza de la superficie de la zona a excavar con el fin de retirar todos los vertidos generados por las obras constructivas actuales en las proximidades.

Se determinó dividir la excavación en tres sectores diferenciados, únicamente a nivel descriptivo del conjunto de las estructuras, atendiendo a su orientación geográfica, definiendo el espacio en tres zonas: occidental, central y oriental. A su vez, se asignó a cada espacio, para identificarlo con mayor claridad, un carácter alfabético.

DESARROLLO DE LA EXCAVACIÓN

El solar posee una extensión aproximada de 597 metros cuadrados. En él se pusieron al descubierto un importante conjunto de estructuras que se prolongan bajo los perfiles, fuera ya de los límites de la excavación, factor a tener en cuenta cuando se proceda a la realización de cualquier actividad constructiva que suponga un movimiento de tierra en la zona colindante, ya que la documentación de los posibles restos arqueológicos permitiría la reconstrucción de los datos conocidos hasta el momento.

La interpretación del yacimiento no es sencilla por tanto, dada las limitaciones que supone la recuperación parcial de la planta del conjunto arqueológico; no obstante, los datos extraídos del análisis de las estructuras ya exhumadas como de los materiales arqueológicos asociados a los diferentes estratos, permiten formular una hipótesis de trabajo e interpretación de los restos arqueológicos.

ZONA ORIENTAL

Situada en la zona Este, es la más próxima al denominado olivar de Sta. Catalina junto al Acueducto de San Lázaro. Se trata del sector con mayor número de estructuras exhumadas. Los restos arqueológicos documentados corresponden a dos tipos de estructuras que responden a dos usos bien diferenciados del espacio tanto cronológica como funcionalmente.

Fase I

Se identifica esta fase con la aparición de un conjunto de estructuras de carácter funerario. Se trata de tres enterramientos (A.19, A.21 y A.22) y una fosa excavada en la roca madre (A.20) adscrita a un mismo momento por su posición estratigráfica ya que los materiales asociados al relleno imposibilitaban establecer una cronología concreta por la escasez de los mismos y su difícil asociación cronológica, a lo que había que añadir el hecho de encontrarse en una zona no sellada estratigráficamente, pudiendo pertenecer los materiales a estratos superiores.

- ENTERRAMIENTO (A.19): Situado en el espacio K, se trata de la inhumación de un individuo adulto (ue.189) en posición decúbito supino, orientación oeste-este, con la cabeza mirando hacia oriente. Corresponde a una sepultura de sección rectangular con cubierta plana de material latericio,



LÁMINA 2

Nivel de destrucción de *tegulae e imbrices*

sostenida con tres travesaños de hierro perpendiculares al eje longitudinal; la fosa practicada en la roca natural, estaba revestida por una caja rectangular de ladrillos con reticulado en sus caras para una mejor adherencia de la cal que revestía la superficie. La base se cubría con una loseta de material latericio y placas de mármol. Entre el relleno que se encontró en el interior se hallaba algún fragmento de un pequeño objeto de vidrio que creemos no debe ser considerado como ajuar.

- ENTERRAMIENTO (A.21): Localizado en el espacio M, se trata de una doble inhumación aprovechando una misma sepultura. La tipología de la tumba está caracterizada por una primera estructura en superficie de *opus signinum* (ue.167) asentada sobre una cama de pequeños cantos de ríos a modo de preparación. En la zona superior del mortero

hidráulico, centrado y bajo un orificio practicado en el mortero, se dispuso un fragmento de losa de mármol a modo de sumidero, al que iba a desembocar una pequeña ranura en forma de arco, efectuada mediante una incisión en el *opus signinum*. Bajo el lecho de cantos rodados se documentó un relleno de tierra suelta y arenosa echado directamente sobre la cubierta plana realizada con tégulas y dos molduras de mármol. Las inhumaciones finalmente se sellaban con una losa marmórea, con la cara rugosa dispuesta hacia arriba y la lisa hacia abajo, sostenida con tres travesaños de hierro; la fosa se revistió con muretes de ladrillos y una solera realizada con fragmentos de mármoles. En su interior se depositó un adulto (ue.204) en posición decúbito supino con una orientación oeste-este, la cabeza mirando hacia el este. A sus pies, se encontraban amontonados los huesos de otro individuo adulto (ue.205), que supo-



LÁMINA 3

Vista general de la excavación una vez finalizada

nemos fue el primero sepultado. No presentaban restos de ajuar.

- ENTERRAMIENTO (A. 22): Próximo y paralelo al anterior enterramiento se localiza una inhumación (ue. 232), en fosa simple rectangular excavada en la roca natural carente de estructura interior que forrara las paredes de la fosa. La cubierta tenía una estructura piramidal de baldosas de barro, sobre la cual se echó un relleno de tierra y roca natural disgregada. Dicha cubierta latericia descansaba sobre una losa de mármol con la cara rugosa dispuesta hacia arriba y la lisa hacia abajo, sostenida por cuatro travesaños de hierro. La base de la sepultura se recubrió con fragmentos de losas de mármol sobre la cual se depositó un individuo adulto en posición decúbito supino, orientado oeste-este, la cabeza mirando hacia el este. Carecía de ajuar.

Fase II

A un cambio de la funcionalidad del espacio respondían un extenso conjunto de estructuras murarias.

La secuencia estratigráfica generalizada era más o menos homogénea, respondiendo al siguiente orden, desde lo más moderno a lo más antiguo: en la zona situada al norte, se documenta un estrato de zahorra o echadizo generado por una obra constructiva contemporánea, ue.1, que se depositó sobre un nivel formado por tierra vegetal o ue. 2, generalizado en todo el solar. Bajo este estrato subyace la ue. 4, tierra de color castaño-anaranjado de textura arcillosa cuya composición podría deberse a la descomposición de los tapiales o adobes que se levantarían sobre los muros. Este nivel se generaría una vez que el techo se cayó, depositándose sobre él.

Caracteriza a este estrato de derrumbe su composición homogénea formada por *tegulae* e *imbrices* mayoritariamente y en menor proporción tierra y piedras. Este nivel de cubierta marcaría el comienzo del proceso de destrucción de las estructuras. Bajo este estrato se localizó un nivel de ocupación, al menos lo que consideramos el último nivel de uso, formado por una tierra de color oscuro sobre la que no hay que descartar que pudiera existir algún tipo de pavimentación; si bien no se ha podido documentar, sí hemos podido observar restos de *opus signinum*, ue. 239, en alguna de las habitaciones. Inmediatamente se encuentra un nivel de arcilla, ue.15, que asienta sobre la roca madre, ue. 36. Los materiales documentados tanto en la ue. 4 (lámina 5: 4/26) como en los niveles de ocupación bajo el derrumbe de la techumbre (lámina 5: 8/16, 8/18, 8/19, 8/37, 8/68, 221/3; lámina 6: 218/1, 221/8), no van más allá de la primera mitad del siglo V d. C., entre los mismos, aparece como material más moderno fragmentos de *Terra Sigillata Africana* del tipo D y fragmentos de *Terra Sigillata Hispánica Tardía*.

En lo que referente a los momentos constructivos, es difícil determinar con precisión cuándo se efectuaron. Únicamente se puede hablar de superposición de estructuras, que definen claramente una relación de antero-posterioridad, en la esquina suroccidental. En esta zona se exhumaron varias cimentaciones, ue. 245, 252 y 267, sobre las que se superponen directamente las ue. 85, 86 y 90 respectivamente.

El estudio de la planta de las edificaciones manifiesta claramente una serie de cambios que probablemente obedecerían a una necesidad de reestructurar el espacio determinada por factores que desconocemos, este es el caso de los cierres de algunos vanos y apertura de otros nuevos, creación de dependencias nuevas a costa de espacios ya existentes. Se ha podido constatar que algunas de estas modificaciones, son concatenadas necesariamente

en el tiempo. Un ejemplo lo encontramos en los espacios P y N. Cuando se procede al cierre del muro, ue. 111, tapiando la entrada con la construcción de la ue. 120, el espacio N se encuentra sin acceso desde esta habitación, se hará necesario por tanto la entrada por otra zona obligando a abrir probablemente un vano de entrada, ue. 46, en el muro ue. 84-110 que sería la única zona de acceso a esta estancia.

Las técnicas constructivas empleadas, en líneas generales, destacan por la existencia de muros con unas características más o menos homogéneas en cuanto a su construcción y composición. Se trata de muros de mampostería, con una anchura aproximada de 50-60 cms., de una calidad constructiva baja. Conservan la parte más baja en la mayoría de los casos, sobre los que probablemente se alzaría el tapial o adobe. Los materiales que lo forman son piedras irregulares del lugar de tamaño no normalizado, elementos reutilizados entre los que se pueden observar fragmentos de *opus signinum*, restos de mármoles, material latericio, todo ello trabado con tierra. Es de destacar entre los elementos arquitectónicos reutilizados en los muros un capitel jónico de granito que apareció formando parte de la esquina de un muro, de idénticas características a los situados en el peristilo del teatro romano de Mérida.

Los vanos de entrada a las habitaciones, mayoritariamente orientados al este u oeste, se colocan indistintamente en las partes centrales o en los extremos laterales de los muros, y tienen una abertura aproximada de 1 metro.

ZONA CENTRAL

Se trata de la zona comprendida entre los sectores occidental y oriental de la excavación. Es un espacio alargado, cubierto con *tegulae* e *imbrices*, con una anchura de 4,5 m. y una longitud indeterminada. La estructura más antigua documentada en

su interior es un pozo de agua (A.9) cuya fosa cortaba a la ue. 15 y estaba excavado en la roca madre, ue. 36 que es la que mantenía la forma. El agua apareció a una profundidad de 3,30 m., por lo que hubo que abandonar el proceso de vaciado. Conservaba, delimitándolo en su parte alta, una estructura o cimentación con forma circular compuesta por piedras menudas, ue. 243, con un diámetro aproximado de 2 m., a la cual se le adosaba la ue. 146. Es probable que sobre esta cimentación se dispusiera la estructura superior del pozo. En un momento indeterminado el interior del pozo se colmató con un relleno muy homogéneo, ue.242, compuesto de tierra castaña arenosa suelta con restos de materiales constructivos: grandes bloques de piedras con argamasa de cal, abundante material latericio (ladrillos, *tegulae* e *imbrices*), elementos arquitectónicos decorativos de mármol entre los que se encontraron gruesas planchas, relieves con decoración de trépano que definen motivos florales que pudieron formar parte de un friso, una interesante pieza de mármol, probablemente una pila, con forma hexagonal con una base de pequeños arcos que sustentarían la pieza, varias molduras y un mortero. Otros materiales, de granito, se localizaron también en su interior; cabe destacar dos piedras de molino y un brocal fragmentado e incompleto que pudo pertenecer al pozo.

Entre los materiales ceramológicos recuperados en su interior se encontraron varios fragmentos de cerámica fina pertenecientes a *Terra Sigillata Africana* tipo D (lámina 6: 242/27, 242/53 y 242/43). La construcción del pozo es anterior a las estructuras del sector occidental ya que parte de los muros de la misma, ue. 51 y ue. 56 se apoyaban en la cimentación del pozo, ue.243.

Otra estructura, correspondiente a un momento posterior, es un pequeño canal (A.10) que corta a la ue. 146. Atraviesa longitudinalmente el espacio de sur a norte aprovechando la pendiente o caída del terreno hacia el valle del Albarregas. Proceden-

te de la zona sur se oculta bajo el terraplén de la vía férrea y en el norte se pierde bajo el acerado que separa la excavación del edificio colindante.

Se trata de un pequeño canal de sección en "u", excavado en la arcilla, con las paredes y base realizadas con ladrillos y cubierta por el mismo material prácticamente en todo su trayecto, aunque se utiliza en algún tramo *tegulae* y grandes planchas de piedra de diorita .

Sobre ambos elementos, el canal y el pozo, se echó en un momento posterior un nivel de tierra, A12, que sirvió como base de preparación para dos tramos de superficies de tierra y piedra compactada, ue. 173 y 175. Apoyadas directamente sobre la ue.175, se localizaron una serie de estructuras, ue. 50, 176, 237, 179, 177, cuyo carácter funcional es difícil determinar. Sobre la ue. 173, se encontró, a su vez, un individuo en posición decúbito prono sobre el cual caía directamente el derrumbe de *tegulae*; su posición extremadamente forzada, la relación estratigráfica y la ausencia de elementos que indiquen su vinculación a un enterramiento, nos hace pensar que pudo ser víctima de una muerte accidental.

ZONA OCCIDENTAL

Se ha exhumado en este sector un número menor de estructuras. Se encuentran situadas al oeste del espacio central, más próximo al *xenodochium*. Se diferencia claramente dos usos del espacio como ocurría en el sector occidental, pero invertidos en el tiempo.

Pertenecientes a un mismo uso del espacio, se documentaron un conjunto de estructuras realizadas en un período temporal corto, aunque no podemos precisar el momento exacto de su ejecución. Sí podemos proponer para todas ellas un último momento ocupacional que no iría más allá de la primera mitad del siglo V d. C. debido a la cronología de los materiales exhumados.

La estructura más antigua documentada es una



cimentación, la ue. 142, sobre la cual se apoya un muro, la ue. 28, lo que indica su anterioridad temporal. El mencionado muro, ue. 28, forma parte de un conjunto de paramentos que delimitan tres espacios (A1) que hemos denominado como B, C y D. Poseen unas técnicas constructivas que no difieren en mucho del espacio oriental, sin embargo los muros se presentan más careados y se observan con más nitidez las tongadas en los mismos. Conforman tres dependencias comunicadas entre sí.

Su carácter funcional es de idénticas características al conjunto del espacio oriental al igual que la estratigrafía y cronología. Hay que destacar como elemento significativo la existencia en el interior del espacio B, de una estructura de características similares a la ue. 119 del espacio P en el sector oriental, a la que se puede asociar un tipo de actividad, la decantación. Se trata de un pequeño canal de *opus signinum* con una pequeña pendiente que desemboca en una cavidad de planta circular. Se adosaba al muro o ue. 28 y se encontró bastante deteriorado.

En un momento posterior, difícil de precisar cronológicamente, se realizó una fosa, ue. 235, que rompe parte de la ue. 185. Se trata de una fosa de sección rectangular con un relleno, ue. 234, de tierra y resto de materiales constructivos entre los que se documentó la presencia de restos humanos. Probablemente a esta etapa corresponda la ejecución de las fosas 18 y 13.

Amortizando la fosa se documentó un nivel de tierra ue. 24-32 sobre el que apoyan unas estructuras que aparecieron muy arrasadas, ue. 23,22 y 26.

De difícil adscripción cronológica es la ue. 6; se trata de un muro de piedra y tierra, con una dirección completamente opuesta a la de la totalidad de los muros exhumados en la excavación.

Con posterioridad se utiliza el espacio, probablemente cuando ya no está en uso, como zona de enterramiento, aunque sólo hemos documentado una inhumación (A.7). Se trata de una sepultura rea-

lizada en caja de ladrillo practicada en una fosa excavada en la roca natural, que cortaba a la ue. 24, conservaba parte de una cubierta, ue.19, de material latericio y elementos reutilizados entre los cuales se documentó un fragmento de *tegulae* con impronta marcando un lazo; el enterramiento se encontraba arrasado en parte, en su extremo oriental. Contenía los restos de un individuo en posición decúbito supino con una orientación oeste-este, la cabeza mirando hacia el este. No conservaba las extremidades inferiores y no poseía depósito funerario.

EVOLUCIÓN HISTÓRICA DE LA OCUPACIÓN DEL SOLAR

En el estudio del primer uso del espacio como zona de enterramiento es interesante destacar la uniformidad de los mismos con alguna variante tipológica. En líneas generales el conjunto de los enterramientos respondía a unas mismas pautas. Estratigráficamente, las tres tumbas estaban excavadas en la roca natural y cortaban al estrato arcilloso, ue. 15; se tratan de inhumaciones carentes de ajuar funerario y con la misma orientación oeste-este, mirando la cabeza en todas las ocasiones hacia oriente. La posición de los cuerpos, a excepción de los restos óseos humanos, ue. 205, que se encontraban amontonados a los pies del otro individuo, era en posición decúbito supino. En dos de los enterramientos, A. 21 y A. 22, la sepultura estaba cubierta directamente con una losa de mármol, sobre la que se disponía la cubierta latericia. En ningún caso se documentó la presencia de clavos ni inscripciones sobre las losas marmóreas. Es especialmente significativa el enterramiento A. 21 con una estructura superficial externa de *opus signinum* en planta rectangular (ue. 167) con un receptáculo para verter líquidos en la zona superior que viene a indicar una posible utilización de este elemento para efectuar libaciones clasificable dentro de la tipología conocida como *lectus triclinaris*.

La cronología de estos enterramientos es difícil



LÁMINA 4
Plato votivo de mármol

de precisar, por su tipología se podría mantener una fecha que puede abarcar desde la segunda mitad del siglo III d. c. llegando a alcanzar la primera mitad del siglo V d. C. Sí podemos proponer, en base a los resultados de la excavación, una fecha anterior a la primera mitad del siglo V d.C., ya que los enterramientos están amortizados en este último momento por un conjunto de estructuras con un uso del espacio completamente diferente cuyo último momento de uso correspondería a esta fecha y cuyo inicio nos ha sido imposible precisar. En este sentido hay que señalar que la mayor concentración de inhumaciones fue localizada al norte del solar en excavaciones precedentes a nuestra intervención, bajo los edificios colindantes. La extensión de enterramientos, sin embargo, no afectó de forma tan masiva al área excavada por nosotros, lo que puede indicar que fue este factor el que motivó la elección de esta

zona como lugar de asentamiento para el conjunto de las estructuras arquitectónicas.

En cuanto a la posible vinculación cristiana de estos enterramientos, hay que señalar que es frecuente asociar las inhumaciones tardías carentes de depósito funerario con un posible carácter cristiano de las sepulturas, tendentes a inhumar sin ajuar, hipótesis esta difícil de confirmar. En este sentido puede aportar algunos datos el estudio que estamos realizando sobre una interesante pieza arqueológica extraída en la excavación. Se trata de un plato votivo de ofrendas (lámina 4), con huellas de uso e iconografía cristiana, lo que indica, independiente de su procedencia funeraria o litúrgica, una constatación de la existencia del cristianismo en la zona. Apareció en la dependencia LL, asociado a las estructuras pertenecientes a un segundo uso del espacio, bajo el nivel de *tegulae* e *imbrices* y junto

a un conjunto de materiales cerámicos de cocina.

Por último mencionar, la presencia de una inhumación, A7, en el sector oriental una vez que las edificaciones están abandonadas.

La interpretación del grueso de las estructuras arquitectónicas asociadas a un segundo momento de uso del espacio se hace por el momento bastante complicada al no poder delimitarse los límites del conjunto, a lo que habría que añadir la escasa representatividad de las estructuras exhumadas en algunos sectores como ocurre en la zona más próxima al *xenodoquium*. Se puede avanzar en todo caso en algunos aspectos interesantes como es la circulación que se establecería entre los distintos espacios, ciñéndonos especialmente al sector oriental. Respecto a los accesos, una de ellos se encuentra bien delimitado y se produciría por el suroeste, a través del sector central, utilizándose como entrada a las dependencias meridionales denominadas M, Q, R, N y P. El resto de las estancias situadas en la mitad septentrional, sería lógico atribuirles accesos ubicados en el frente norte o bien en el lado oriental, si bien no se pudo confirmar esta hipótesis al continuar los muros en ambas direcciones bajo los perfiles.

El análisis de la planta permite observar un conjunto de dependencias comunicadas por grupos y definidas por formas más o menos rectangulares, de medidas variables. Delimitando las estructuras al este, se ubican dos grandes corredores o pasillos que podrían interpretarse como zonas de separación entre los espacios V y T del resto de las edificaciones situadas al oeste de los mismos. No hay indicios en estos dos corredores del derrumbe de cubierta, lo que indica que pudieron estar al descubierto, hipótesis que vendría apoyada por la existencia, junto al muro 118, de una estructura, ue. 121, adosada al mismo, formada por cantos de río de tamaño pequeño con una pendiente hacia el exterior, cuya función sería impedir el estancamiento del agua junto al paramento reservándolo de la hume-

dad. El espacio V, situado en el ángulo noreste de la excavación, corresponde a una zona pavimentada con cantos de río y piedras de tamaño medio, ue.131, que daría acceso a la dependencia T de la cual sólo hemos podido exhumar el lado occidental, ya que el resto de la habitación se pierde bajo los perfiles.

En cuanto a la funcionalidad de las estructuras, varios son los elementos que nos hacen pensar, como hipótesis de trabajo, en unas dependencias destinadas a diversos usos de carácter multifuncional, entre los que habría que mencionar aquellos de índole agrícola, ganadero, artesanal, e incluso doméstico documentado gracias a la existencia de algún hogar en el interior de las habitaciones.

La actividad agrícola es fácil de entender por su topografía. Fuera del recinto amurallado, es una zona idónea para este tipo de rendimiento, próxima a un curso de agua, en un suelo fértil, con buenas perspectivas de cultivo de la tierra. Los materiales asociados a los estratos correspondientes a los últimos momentos de ocupación del edificio amortizados con los niveles de derrumbe de *tegulae* e *ímbrices*, son en gran parte cerámicas comunes romanas de gran tamaño, destinadas al almacenaje, algunas dolias que sirven normalmente para contener vino o aceite, restos de ánforas, así como grandes cuencos con un pequeño pitorro que tendría como fin contener algún líquido que rebosara por el orificio; no faltan ollas, platos de cocina y jarros de despensa de cerámica común. En contraposición, aunque no faltan ejemplares, es muy reducido el porcentaje de cerámica fina encontrada. Clara relación con la actividad agrícola es la aparición de aperos entre los que se encuentran hoces y cuchillos. Es de destacar la presencia de varias piedras de molino.

Además de los datos aportados por los materiales arqueológicos recuperados en cada dependencia, los elementos arquitectónicos ubicados en las mismas, están en alguna ocasión relacionados con un tipo de actividad concreta. Significativa es la

documentación de dos pequeños pavimentos, muy deteriorados, de *opus signinum* (ue. 19 y ue. 209) de forma rectangular y alargada con una cavidad en uno de sus extremos que pudiera estar destinada a recoger líquidos con impurezas que se quedaran en la parte baja.

Asociados a trabajos complementarios de carácter artesanal, destacan un grupo de pesas de telar de gran tamaño y una placa de tejedura en hueso que definen una actividad textil; el porcentaje, al igual que nos sucede con el resto de los materiales relacionados con determinadas funciones, no aparece en grandes proporciones, por lo que no podemos afirmar que se trate de instalaciones industriales sino más bien de espacios destinados al desarrollo de actividades para un abastecimiento a pequeña escala, actividades de producción determinadas por las condiciones del medio físico, caracterizado por la

existencia de tierras de gran fertilidad que potencian su capacidad agrícola y también ganadera, como viene a confirmar la aparición de varios cencerros y un posible fragmento de un estribo de un caballo.

Por último hay que reseñar la aparición de un anzuelo, algunos restos de escorias, y un gran número de objetos diversos de material férreo, de difícil identificación en la mayoría de los casos, perteneciente algunos de ellos a las dependencias como son los goznes, chapas de puertas, clavos, etc.

Respecto a la cronología, se puede proponer, a través de un primer estudio de los materiales arqueológicos, que el último momento de ocupación no iría más allá de la primera mitad del siglo V d. C. sin que podemos precisar, como hemos valorado anteriormente, el momento de inicio de la construcción de los diferentes espacios.

LISTADO DE UNIDADES ESTRATIGRÁFICAS

N.º REG.	N.º DE INTERVENCIÓN	NOMBRE	SITUACIÓN
8001	Hoja: 11175 Manzana: 01 Solar: 01N	SANTA CATALINA 97-98	C/ Santa Catalina

U.E.	Identif.	Ant. a	Coet.	Posterior a	Ac.	Cronología	U.E.	Identif.	Ant. a	Coet.	Posterior a	Ac.	Cronología
1	Estrato de cascos y tierra			2		1996-97	34	UEM	4,29,35		83		Bajoimperial (III-V)
2	Manto vegetal actual	128		3,4,16...		siglos XIX-XXI	35	Derrumbe de téglulas e imbrices	2,4		144,145,149,173,174,237,33,34,50,51,68,85,86,176,177,179	14	Bajoimperial (III-V)
3	Nivel de destrucción de téglulas	2		4		Bajoimperial (III-V)	36	Roca natural	15				
4	Estrato de tierra castaño-arenosa de textura arcillosa	2,3		20,31,35,43,40,41,42...		Bajoimperial (III-V)	37	Cubierta latericia del canal	7,145		11	10	Bajoimperial (III-V)
5	Nivel de tierra arenosa y cal	2		7		Romano	38	Relleno	10		39, 11	10	Bajoimperial (III-V)
6	UEM (muro)	2		7		Romano	39	Base del canal	38,11		12	10	Bajoimperial (III-V)
7	Tierra castaño-arenosa	5,2,6		8,9,14	5	Bajoimperial (III-V)	40	UEM	4,44,31		28, 15	1	Bajoimperial (III-V)
8	Tierra castaño-oscuro arcillosa	7,12,13,18,		15		Bajoimperial (III-V)	41	UEM	4,42		15, 31,44	1	Bajoimperial (III-V)
9	Arcilla y roca natural disgregada	7		10, 12	10	Bajoimperial (III-V)	42	UEM	4,43,44	33		1	Bajoimperial (III-V)
10	Lajos de piedra	9		11	10	Bajoimperial (III-V)	43	Derrumbe de téglulas	2		42	8	Bajoimperial (III-V)
11	Paredes longitudinales del canal	38,10,37		12, 39	10	Bajoimperial (III-V)	44	UEM	4		141, 28,33,40,41,42	8	Bajoimperial (III-V)
12	Fosa	11,39		8	10	Bajoimperial (III-V)	45	UEM	2,145,146,53,156		15, 47	17	Bajoimperial (III-V)
13	Fosa	14		8	2	Bajoimperial (III-V)	46	Acceso	88,109		84,110	18	Bajoimperial (III-V)
14	Relleno	7		13	2	Bajoimperial (III-V)	47	UEM	4,45,73,153,157,227	68,262	15	17	Bajoimperial (III-V)
15	Sustrato natural arcilloso			36			48	UEM	2,81,150,153,152,157	80	15	17	Bajoimperial (III-V)
16	Nivel de téglulas	2		7		Romano	49	Acumulación de piedras y material latericio	2		153	24	Bajoimperial (III-V)
17	Relleno	27		18	3	Bajoimperial (III-V)	50	Estructura	2,174		175	13	Bajoimperial (III-V)
18	Fosa	17		8	3	Bajoimperial (III-V)	51	UEM	4,35,53,91,92,145,146,217,218	52,56	243	17	Bajoimperial (III-V)
19	Cubierta tumba	21		61, 60	7	Bajoimperial (III-V)	52	UEM	4,54,91,218,236	51,54	272,273	17	Bajoimperial (III-V)
20	Derrumbe de téglulas e imbrices	4		142,147,185,209,233,23,26,27,28,33,34,	8	Bajoimperial (III-V)	53	UEM	4,91,92,217,218	55	15, 51	17	Bajoimperial (III-V)
21	Acumulación de piedras	4		19,61,24		Bajoimperial (III-V)	54	UEM	4,75,91	52	15	17	Bajoimperial (III-V)
22	UEM	4		32	6	Bajoimperial (III-V)	55	UEM	4,75,91,92,217,218,221	53		17	Bajoimperial (III-V)
23	UEM	4		24,32	6	Bajoimperial (III-V)	56	UEM	4,57,71,110,92,88,109,222,223,216,217,145,146	51	243,259	17	Bajoimperial (III-V)
24	Tierra castaño-arenosa	4,16,21,29,64		15, 83	5	Bajoimperial (III-V)	57	UEM	4,71,75,92,217,221		56	17	Bajoimperial (III-V)
25	Cuenca						58	UEM	4,89,73,74,	69,70	274	17	Bajoimperial (III-V)
26	UEM	4,20		27, 185	6	Bajoimperial (III-V)	59	Laja de mármol,	61,62	60,63	64	7	Bajoimperial (III-V)
27	UEM	4,20,26,30,31	28	15	1	Bajoimperial (III-V)	60	Pared de ladrillo	61	59,63	64	7	Bajoimperial (III-V)
28	UEM	4,20,31,40,209	27,67	15	1	Bajoimperial (III-V)							
29	Acumulación de téglulas, ladrillos y piedras	4		24	8	Bajoimperial (III-V)							
30	Tierra castaño-arenosa	4		15, 27		Bajoimperial (III-V)							
31	Derrumbe de téglulas e imbrices	4		143, 28,29,40,41	8	Bajoimperial (III-V)							
32	Tierra castaño-arenosa	4		15, 22,23,26	5	Bajoimperial (III-V)							
33	UEM	4,20,25,44,174	42	256	1	Bajoimperial (III-V)							



U.E.	Identif.	Ant. a	Coet.	Posterior a	Ac.	Cronología	U.E.	Identif.	Ant. a	Coet.	Posterior a	Ac.	Cronología
61	Relleno				7	Bajoimperial (III-V)	87	Derrumbe de tegulas e imbrices	4		166, 82,85,86,93, 107,112	24	Bajoimperial (III-V)
62	Muerto	61		63	7	Bajoimperial (III-V)	88	Derrumbe de tegulas e imbrices	4		213,214,215,216,249, 264, 56,82,84,110	24	Bajoimperial (III-V)
63	Base de lajas de mármol	61,62	59,60	64	7	Bajoimperial (III-V)	89	UEM	2,150,153		69, 152,157	25	Bajoimperial (III-V)
64	Fosa	59,60,63		24,36	7	Bajoimperial (III-V)	90	UEM	4,35,88,174, 175,178,216, 246,215	= 248?	243,248,267	17	Bajoimperial (III-V)
65	Derrumbe de tegulas e imbrices	4,128,168	117	159,160,165, 99,102, 103,105,107,265	24	Bajoimperial (III-V)	91	Derrumbe de tegulas e imbrices	4		218, 51,52,54,56,57	24	Bajoimperial (III-V)
66	Derrumbe de tegulas e imbrices	3	4	30		Bajoimperial (III-V)	92	Derrumbe de tegulas e imbrices	4		217, 51,53,56,57	24	Bajoimperial (III-V)
67	UEM	4	28		1	Bajoimperial (III-V)	93	UEM	4,2,86,87 106,163,117, 210,166,164, 171	103,105	162	17	Bajoimperial (III-V)
68	UEM	4,45,35,145, 146,73,227, 236	47	15, 51	17	Bajoimperial (III-V)	94	UEM	2,78,153, 156,181,153, 208,219, 151,154		15	17	Bajoimperial (III-V)
69	Cimentación?	2,4,150, 193,134	58,152,194 ,262,266	77,274	17	Bajoimperial (III-V)	95	UEM	97,258,169, 219		76,118, 170,224	26	Bajoimperial (III-V)
70	UEM	2,4,74,75 193,194,162, 221,166	118,58, 98?	270	17	Bajoimperial (III-V)	96	UEM	4,4,133,123, 125,122,224, 225		276	17	Bajoimperial (III-V)
71	UEM	4,72,75,221		57,56,118	17	Bajoimperial (III-V)	97	Derrumbe de tegula e imbrices	4		169, 76,98,70,118,95	24	Bajoimperial (III-V)
72	Acumulación de piedras y material latericio	4		75, 71	24	Bajoimperial (III-V)	98	UEM	4,74,97,169, 170,193, 194,266	70?	15, 76	17	Bajoimperial (III-V)
73	Derrumbe de tegulas e imbrices	4		227, 58,47,68,262	24	Bajoimperial (III-V)	99	UEM	2,65,165,172		15	17	Bajoimperial (III-V)
74	Derrumbe de tegulas e imbrices	4		193,194,192,266, 58 69,70,76,98,261	24	Bajoimperial (III-V)	100	Columna de mármol	4		65	17	Bajoimperial (III-V)
75	Derrumbe de tegulas e imbrices	4		195,240,253,255,262, 263, 54,55,57,70,71,118	24	Bajoimperial (III-V)	101	Pilar ladrillo	4		168	17	Bajoimperial (III-V)
76	UEM	98,95,261 127,97,169, 74,219,169, 170,193,194, 262		15	17	Bajoimperial (III-V)	102	Tambor columna de granito	4,65		159	17	Bajoimperial (III-V)
77	UEM	4,151,154 194,69,260, 261		15	17	Bajoimperial (III-V)	103	Capital de granito reutilizado	4,117,165, 164,171,165, 172	105,93	162	17	Bajoimperial (III-V)
78	Derrumbe de tegulas e imbrices	2,4		151, 80,94,134,	24	Bajoimperial (III-V)	104	Pieza de mármol	106		210	17	Bajoimperial (III-V)
79	Acumulación de piedras	2		150, 80,134	24	Bajoimperial (III-V)	105	UEM	4,65,106, 165,172,210	103	15	17	Bajoimperial (III-V)
80	UEM	2,78,134, 150,151, 152,154	48	15	17	Bajoimperial (III-V)	106	Derrumbe de tegulas e imbrices	4		210,104, 93,103,105	24	Bajoimperial (III-V)
81	UEM	1,150,152, 153,157		48	25	Bajoimperial (III-V)	107	UEM	265,87,117, 65,166,168, 164,171,165, 159	118	15	17	Bajoimperial (III-V)
82	UEM	4,251,87,88, 213,214,166, 168,216	85?	84, 245	17	Bajoimperial (III-V)	108	Derrumbe de tegulas e imbrices	4		119,115,113,114,226, 107,118,112,84,111,120	24	Bajoimperial (III-V)
83	Cimentación	24,145,34		146,256		Bajoimperial (III-V)	109	Derrumbe de tegulas e imbrices	4		222,224,264, 110,84, 111,120,118,56	24	Bajoimperial (III-V)
84	UEM	4,46,82,111, 112,114	110	264	17	Bajoimperial (III-V)	110	UEM	4,46,109,216, 222,223	84	56, 264	17	Bajoimperial (III-V)
85	UEM	4,35,87,251, 215,174,175, 178,166,168	82	245,267	17	Bajoimperial (III-V)	111	UEM	4,120,109, 222,223,226		84, 268	17	Bajoimperial (III-V)
86	UEM	35,87,212, 174,175,178, 166,168		93, 252,162	17	Bajoimperial (III-V)							



U.E.	Identif.	Ant. a	Coet.	Posterior a	Ac.	Cronología
112	UEM	4,114,108, 87,226,166, 170		15, 84	17	Bajoimperial (III-V)
113	Ceniza sobre hogar	108		114	17	Bajoimperial (III-V)
114	Hogar	113,108,226		112,84	17	Bajoimperial (III-V)
115	Tambor columna	4		226	17	Bajoimperial (III-V)
116	Dolia	108		226	17	Bajoimperial (III-V)
117	Derrumbe de tegulas imbrices	4	65	164, 107,93,103	24	Bajoimperial (III-V)
118	UEM	4,121,120, 56,71,95,75, 97,109,226, 222,223,221, 169,170,224	107,70	270,269,259	17	Bajoimperial (III-V)
119	Estructura de opus signinum	108,226		15	17	Bajoimperial (III-V)
120	UEM	4,109,226, 222,223		15, 111,118	18	Bajoimperial (III-V)
121	Estructura de cantos y roca disgregada	4,224		15, 118,265	17	Bajoimperial (III-V)
122	Derrumbe de tegulas e imbrices	4		224, 133	24	Bajoimperial (III-V)
123	UEM	4,130		96, 257	17	Bajoimperial (III-V)
124	UEM	4		257	17	Bajoimperial (III-V)
125	Derrumbe de tegulas e imbrices	4		96,134	24	Bajoimperial (III-V)
126	Derrumbe de tegulas e imbrices	4		131, 130	24	Bajoimperial (III-V)
127	Acumulación de piedras	4		76, 219	17	Bajoimperial (III-V)
128	Fosa	129		2,65,165,172,15	23	siglos XIX-XXI
129	Relleno			128	23	siglos XIX-XXI
130	UEM	2,4,219,220		15, 123	17	Bajoimperial (III-V)
131	Suelo empedrado	4,2,132		220	17	Bajoimperial (III-V)
132	Sillar de granito	4		131	17	Bajoimperial (III-V)
133	UEM	4,122,224,225		96	17	Bajoimperial (III-V)
134	UEM	2,156,158, 151,150,78		69,80, 154,152,181	17	Bajoimperial (III-V)
135	Basa de mármol	4		136, 225	17	Bajoimperial (III-V)
136	UEM	4,135,225		15	17	Bajoimperial (III-V)
137	Fosa	138		15	1	Bajoimperial (III-V)
138	Relleno	44		137	1	Bajoimperial (III-V)
139	Fosa	140		15	1	Bajoimperial (III-V)
140	Relleno	141		139	1	Bajoimperial (III-V)
141	Tierra castaño-arenosa con tegulas	44		142,15,138,140, 41, 42,28,42,33	8	Bajoimperial (III-V)
142	UEM	141,148,28		15		Bajoimperial (III-V)
143	Tierra castaño-arenosa con tegulas	31		15, 40,41,27,28	8	Bajoimperial (III-V)
144	UEM	191,173		256, 146		Bajoimperial (III-V)
145	Tierra castaño-arenosa suelta	175,173, 35,180		37,146,180,243, 83, 144,32,42	12	Bajoimperial (III-V)
146	Tierra castaño-oscuro arcillosa	145,241, 12,83,144		15, 33,45,51,68, 243,255		Bajoimperial (III-V)
147	Tierra castaño-arenosa con tegulas	20		148, 26,27,28	8	Bajoimperial (III-V)
148	Tierra castaño-oscuro arcillosa	20,147		15, 27,28,33,142, 185,209,256	1	Bajoimperial (III-V)
149	Inhumación	35		173		Bajoimperial (III-V)
150	Tierra castaño-arenosa	2,79		152, 134,89,48,69,80,81	24	Bajoimperial (III-V)
151	Tierra castaño-arenosa	2,78		153,156,158,181, 48,80,94,134	24	Bajoimperial (III-V)
152	Tierra castaño-arcillosa	150,89,134		15,190,187, 48,69,77, 80,81	17	Bajoimperial (III-V)
153	Tierra castaño-arenosa	2,49		157,211, 45,48,81, 89,262	24	Bajoimperial (III-V)
154	Tierra castaño-arcillosa	151,208, 156,134		15, 48,77,80,94,261	17	Bajoimperial (III-V)
155	Cubierta	152		182, 183,184	19	Bajoimperial (III-V)
156	UEM	151		94,134,181, 154	25	Bajoimperial (III-V)
157	Tierra castaño-arcillosa	153,212,89		15, 45,48,47-262	17	Bajoimperial (III-V)
158	UEM	151		156, 134, 181	25	Bajoimperial (III-V)
159	Estructura	65,102		107,172	17	Bajoimperial (III-V)
160	Estructura	165		172	17	Bajoimperial (III-V)
161	No usado					
162	Cimentación	87,117,166, 168,164,171, 84,93,103,171		15	17	Bajoimperial (III-V)
163	Pieza de granito	164,171		162, 93	17	Bajoimperial (III-V)
164	Tierra castaño-arenosa con tegulas	117		171, 93,103,107,163	24	Bajoimperial (III-V)
165	Tierra castaño-arenosa con tegulas	65,128		172, 160,139,99,103, 105,107,265	24	Bajoimperial (III-V)
166	Tierra castaño-arenosa con tegulas	87		168,251, 82,85,86, 93,107,112	24	Bajoimperial (III-V)
167	Cubierta de opus signinum	168		196	21	Bajoimperial (III-V)
168	Tierra castaño-oscuro arcillosa	166,251		252,245,162,167,228, 15, 107,112,82,85,86, 163,93	17	Bajoimperial (III-V)
169	Estructura de ladrillos	101		65	24	Bajoimperial (III-V)
170	Tierra castaño-oscuro arcillosa	164,95		15,162, 70,76,98,118	17	Bajoimperial (III-V)
171	Tierra castaño-oscuro arcillosa	164		15,162, 93,107,163	17	Bajoimperial (III-V)
172	Tierra castaño-oscuro arcillosa	165,128,159, 160,168		99,107,265	17	Bajoimperial (III-V)
173	Suelo empedrado	35,149		191,145, 144	13	Bajoimperial (III-V)
174	Tierra suelta-arenosa con tegulas	35		175, 85,88,237,179, 176,177,50,33,42	14	Bajoimperial (III-V)
175	Suelo de tierra y piedra	176,50,177, 179,237		243,178,145,252, 83, 84,42,215	13	Bajoimperial (III-V)
176	Poyete	35,174		33, 175	13	Bajoimperial (III-V)



U.E.	Identif.	Ant. a	Coet.	Posterior a	Ac.	Cronología	U.E.	Identif.	Ant. a	Coet.	Posterior a	Ac.	Cronología
177	Sillar	35,174		175	13	Bajoimperial (III-V)	213	Estructura de piedra	88,216		82,84	17	Bajoimperial (III-V)
178	Estrato de tierra	175		146,245,252, 33, 42,85,86	12	Bajoimperial (III-V)	214	Mancha de cal	88		216, 82	17	Bajoimperial (III-V)
179	Losa de mármol	35,174		175	13	Bajoimperial (III-V)	215	Acumulación de piedra, mat latericio	88,175		246,90,245,216		Bajoimperial (III-V)
180	Relleno	145,173		241	11	Bajoimperial (III-V)	216	Tierra castaño-oscuro arcillosa	214,88,246, 215		267, 284,264,110, 56,248,250, 213,247	17	Bajoimperial (III-V)
181	Mancha negrozco	151,158		208, 156,94	24	Bajoimperial (III-V)	217	Tierra castaño-oscuro arcillosa	92		15,272, 51,56,57,53	17	Bajoimperial (III-V)
182	Relleno	155,152		189	19	Bajoimperial (III-V)	218	Tierra castaño-oscuro arcillosa	91		272,15, 51,52,53,54,55	17	Bajoimperial (III-V)
183	Murete de ladrillo	155	184,188	190	19	Bajoimperial (III-V)	219	Tierra castaño-oscuro arcillosa	2,4,1,127, 258		15, 76,94,95,123, 130,261	17	Bajoimperial (III-V)
184	Caja de ladrillo	155	183,188	190	19	Bajoimperial (III-V)	220	Tierra castaño-oscuro arcillosa	4,2,131, 123,127		15, 123,124,130,257	17	Bajoimperial (III-V)
185	UEM	20,235,24,32, 148,83,233	256	15	1	Bajoimperial (III-V)	221	Tierra castaño-oscuro arcillosa	253,263,195, 75,254		270,15, 54,55,57,58, 71,78,118,240,270	17	Bajoimperial (III-V)
186	Relleno	152		187	27	Bajoimperial (III-V)	222	Tierra castaño-oscuro con téglulas	109		223, 56,84,110,111, 118,120,264	24	Bajoimperial (III-V)
187	Fosa	186		15	27	Bajoimperial (III-V)	223	Tierra castaño-oscuro arcillosa	222		15,259,268, 56,84,110, 111,118,120,256	17	Bajoimperial (III-V)
188	Base de sepultura	189	183,184	190	19	Bajoimperial (III-V)	224	Tierra castaño-oscuro arcillosa	258,96,118, 133,265		15,269, 95,96,118, 121,133,265	17	Bajoimperial (III-V)
189	Inhumación	182		188	19	Bajoimperial (III-V)	225	Tierra castaño-oscuro arcillosa	4,125,135		15, 96,123,124,133, 136,257,276	17	Bajoimperial (III-V)
190	Fosa	183,184,188		15,36	19	Bajoimperial (III-V)	226	Tierra castaño-oscuro arcillosa	108,115,116		15, 84,107,111,112, 114, 118,119,120	17	Bajoimperial (III-V)
191	Tierra bajo suelo 173	173		146, 144	12	Bajoimperial (III-V)	227	Tierra castaño-arenosa con téglula	73		47,58,68,262	24	Bajoimperial (III-V)
192	Losa de mármol	74		194	17	Bajoimperial (III-V)	228	Relleno	169		229	22	Bajoimperial (III-V)
193	Tierra castaño apelmazado	74		194, 58,69,70,76, 98,261	17	Bajoimperial (III-V)	229	Cubierta material latericio	228		230	22	Bajoimperial (III-V)
194	Nivel de piedras irregulares	268		266, 77,69,58,70,98, 76,261	17	Bajoimperial (III-V)	230	Cubierta losa de mármol	229		231	22	Bajoimperial (III-V)
195	Hogar	75		221	17	Bajoimperial (III-V)	231	Relleno	230		232,238	22	Bajoimperial (III-V)
196	Lecho de piedras menudas	167		186	21	Bajoimperial (III-V)	232	Inhumación	231		238	22	Bajoimperial (III-V)
197	Relleno	196		198	21	Bajoimperial (III-V)	233	Construcción piedra y tierra	20		148,185	1	Bajoimperial (III-V)
198	Cubierta latericia	187		199	21	Bajoimperial (III-V)	234	Relleno	24		235	4	Bajoimperial (III-V)
199	Cubierta de mármol	198		200,201	21	Bajoimperial (III-V)	235	Fosa	24,234		15,185	4	Bajoimperial (III-V)
200	Caja lateral latericia	199	201,205	207	21	Bajoimperial (III-V)	236	Tierra color castaño con restos de cal y piedras en la superficie	74,227,239		15, 47,52,58,68,262, 273,274	17	Bajoimperial (III-V)
201	Lados menores caja de ladrillo	199		207	21	Bajoimperial (III-V)	237	Construcción de piedra sobre 175	35,174		175, 85, 175	13	Bajoimperial (III-V)
202	Relleno	199		204,204,205	21	Bajoimperial (III-V)	238	Fosa	228,229,230, 231,232,238		15,36	22	Bajoimperial (III-V)
203	Ósario-inhumación	202		205	21	Bajoimperial (III-V)	239	Resto de pavimento opus signinum	4		236	17	Bajoimperial (III-V)
204	Inhumación	202		205	21	Bajoimperial (III-V)	240	Construcción material latericio jumbal?	75,221,236		152	17	Bajoimperial (III-V)
205	Solera	202,203,204	200,201	207	21	Bajoimperial (III-V)	241	Fosa	180		146	11	Bajoimperial (III-V)
206	No usado						242	Relleno pozo	145		244, 243,248		Bajoimperial (III-V)
207	Fosa	167,196,197, 198,199,200, 201,202,203, 204,205		15,36	21	Bajoimperial (III-V)	243	Cimentación piedras menudas planta circular	56,90,145, 146,242		15, 146, 51,245	9	Bajoimperial (III-V)
208	Fosa	181		154, 94	17	Bajoimperial (III-V)	244	Pozo	242,243		146	9	Bajoimperial (III-V)
209	Pavimento opus signinum	20,148		28, 15	1	Bajoimperial (III-V)							
210	Tierra castaño-oscuro arcillosa	106,104		15, 93,103,105	17	Bajoimperial (III-V)							
211	Relleno	153		212	20	Bajoimperial (III-V)							
212	Fosa	211		157	20	Bajoimperial (III-V)							



U.E.	Identif.	Ant. a	Coet.	Posterior a	Ac.	Cronología	U.E.	Identif.	Ant. a	Coet.	Posterior a	Ac.	Cronología
245	Cimentación	145=178,85		15, 167	15	Bajoimperial (III-V)	261	UEM	4,54,151, 154,194		76, 77	17	Bajoimperial (III-V)
246	Hogar	215			17	Bajoimperial (III-V)	262	UEM	4,46,75,153, 157,227	68,262	15	17	Bajoimperial (III-V)
247	Hogar	249		216	17	Bajoimperial (III-V)	263	Fragmento de opus signinum	75		221	17	Bajoimperial (III-V)
248	Cimentación grandes bloques de piedra	90,216,242		275	17	Bajoimperial (III-V)	264	Cimentación	88-109,84,110		15	17	Bajoimperial (III-V)
249	Tierra negruzca	88		247,250	17	Bajoimperial (III-V)	265	UEM	121,224,65, 165,172		107	17	Bajoimperial (III-V)
250	Restos de material latericio	249		216	17	Bajoimperial (III-V)	266	Restos de granito disgregado y cal	194		69,58,70,98		Bajoimperial (III-V)
251	Hogar	166		168, 82,85	17	Bajoimperial (III-V)	267	Cimentación	85,90,215,216		15		Bajoimperial (III-V)
252	Cimentación	86,175		15	15	Bajoimperial (III-V)	268	Cimentación	223,111		15	17	Bajoimperial (III-V)
253	Restos de material latericio	75		255	17	Bajoimperial (III-V)	269	Cimentación	121		15	17	Bajoimperial (III-V)
254	Fosa	255		221	16	Bajoimperial (III-V)	270	Cimentación	220,70,118		15	17	Bajoimperial (III-V)
255	Relleno	221,253		254	16	Bajoimperial (III-V)	271	Cimentación	217,51		15	17	Bajoimperial (III-V)
256	UEM	4,146,33,83			1	Bajoimperial (III-V)	272	Cimentación	218,52		15	17	Bajoimperial (III-V)
257	Cimentación	220,225,96, 123,124		15	17	Bajoimperial (III-V)	273	Cimentación	236,52		15	17	Bajoimperial (III-V)
258	Construcción piedras y tierra	4		95,96	26	Bajoimperial (III-V)	274	Cimentación	326,58		15	17	Bajoimperial (III-V)
259	Cimentación	223,56		15	17	Bajoimperial (III-V)	275	Fosa	248		15	17	Bajoimperial (III-V)
260	Loseta pizarra	4		77	17	Bajoimperial (III-V)							



LISTADO DE ACTIVIDADES

N.º REG.	N.º DE INTERVENCIÓN	NOMBRE
8001	11175 - 01. 01N	SANTA CATALINA 97-98

Act.	Identificación	Unidades que la integran	Período y etapa
1	Habitaciones sector occidental	27, 28, 33, 40, 41, 42, 67, 137, 138, 139, 140, 148, 185, 209, 233, 256,	Romano, Bajoimperial (III-V)
2	Fosa y relleno	13, 14,	Romano, Bajoimperial (III-V)
3	Fosa y relleno	17, 18,	Romano, Bajoimperial (III-V)
4	Fosa y relleno	234, 235,	Romano, Bajoimperial (III-V)
5	Tierra apartada?	7, 24, 32,	Romano, Bajoimperial (III-V)
6	Unidades estratigráficas murarias	22, 23, 26,	Romano, Bajoimperial (III-V)
7	Inhumación	19, 59, 60, 61, 62, 63, 64,	Romano, Bajoimperial (III-V)
8	Nivel de destrucción de tégalas, tierra y piedras	20, 29, 31, 43, 44, 141, 143, 147,	Romano, Bajoimperial (III-V)
9	Pozo	243, 244,	Romano, Bajoimperial (III-V)
10	Canal	9, 10, 11, 12, 37, 38, 39,	Romano, Bajoimperial (III-V)
11	Fosa y relleno	180, 241,	Romano, Bajoimperial (III-V)
12	Tierra apartada?	145, 178, 191,	Romano, Bajoimperial (III-V)
13	Pavimento y estructuras asociadas	50, 173, 175, 176, 177, 179, 237,	Romano, Bajoimperial (III-V)
14	Nivel de destrucción de tégalas, tierra y piedra	35, 174,	Romano, Bajoimperial (III-V)
15	Cimentaciones de acceso	245, 252,	Romano, Bajoimperial (III-V)
16	Fosa y relleno	254, 255,	
17	Conjunto de habitaciones sector oriental	47, 48, 51, 52, 53, 54, 55, 56, 57, 58, 68, 69, 70, 71, 76, 77, 80, 82, 84, 85, 86, 90, 93, 94, 96, 98, 99, 100, 101, 102, 103, 104, 105, 107, 110, 111, 112, 113, 114, 115, 116, 118, 119, 121, 123, 124, 127, 130, 131, 132, 133, 134, 135, 136, 152, 154, 157, 159, 160, 162, 163, 168, 170, 171, 172, 192, 193, 194, 195, 208, 210, 213, 214, 216, 217, 218, 219, 220, 221, 223, 224, 225, 226, 236, 239, 240, 246, 247, 248, 249, 250, 251, 253, 257, 259, 260, 261, 262, 263, 264, 265, 268, 269, 270, 271, 272, 273, 274, 275,	Romano, Bajoimperial (III-V)
18	Cierre y apertura de accesos	46, 120,	Romano, Bajoimperial (III-V)
19	Inhumación	155, 182, 183, 184, 188, 189, 190,	Romano, Bajoimperial (III-V)
20	Fosa y relleno	211, 212,	Romano, Bajoimperial (III-V)
21	Inhumación	167, 196, 197, 198, 199, 200, 201, 202, 203, 204, 205, 207,	Romano, Bajoimperial (III-V)
22	Inhumación	228, 229, 230, 231, 232, 238,	Romano, Bajoimperial (III-V)
23	Sondeo	128, 129,	Contemporáneo, Siglos XIX-XXI
24	Nivel de destrucción de tégalas, tierra y piedra en menor proporción	65, 73, 74, 75, 78, 79, 87, 88, 91, 92, 97, 108, 109, 117, 122, 125, 126, 150, 151, 153, 164, 165, 166, 169, 222, 227,	Romano, Bajoimperial (III-V)
25	Construcción de nuevas estructuras en la zona norte	81, 89, 156, 158,	Romano, Bajoimperial (III-V)
26	Cierre corredor	95, 258,	Romano, Bajoimperial (III-V)
27	Fosa y relleno 	186, 187,	Romano, Bajoimperial (III-V)



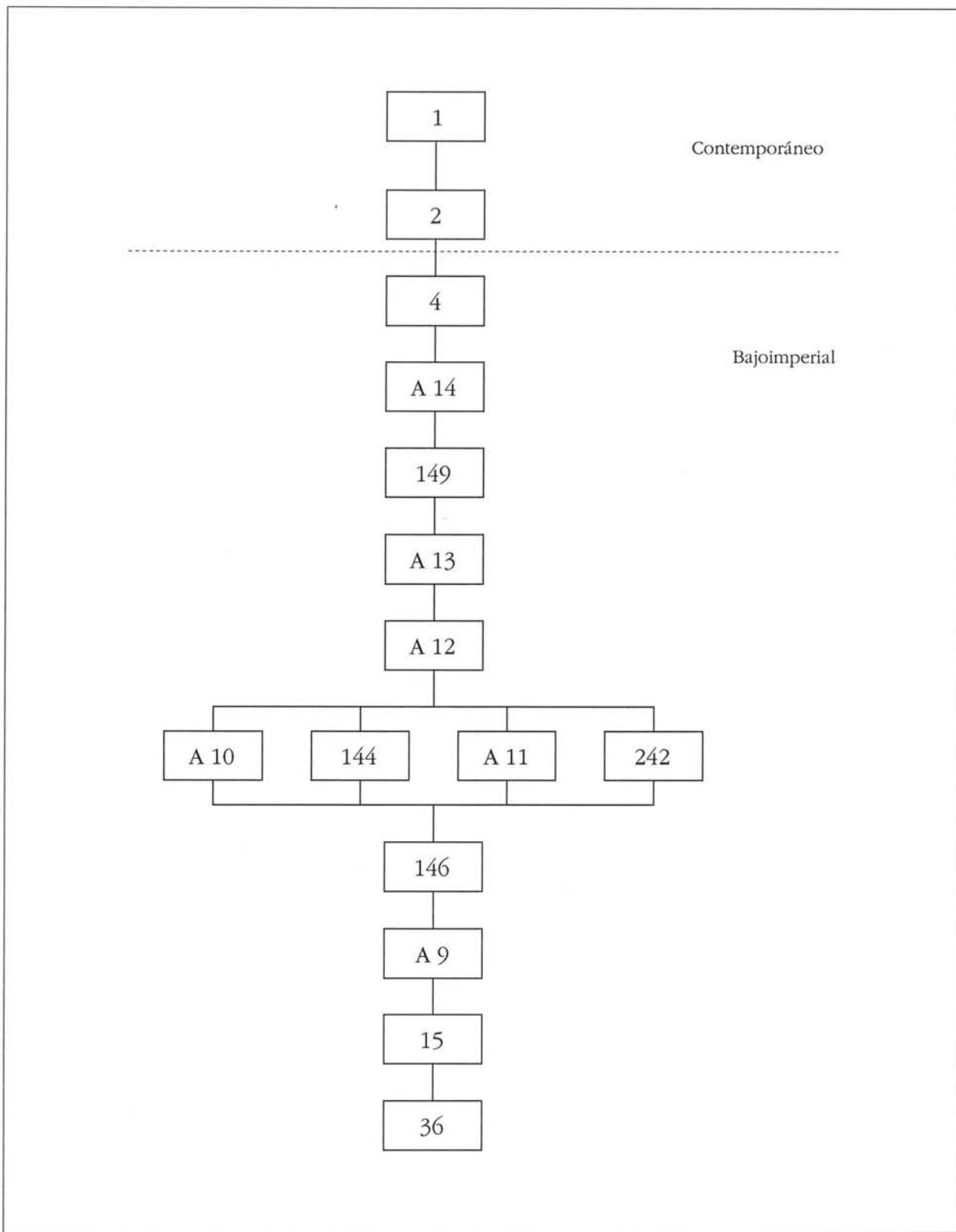


DIAGRAMA DE ACTIVIDADES
Zona Central

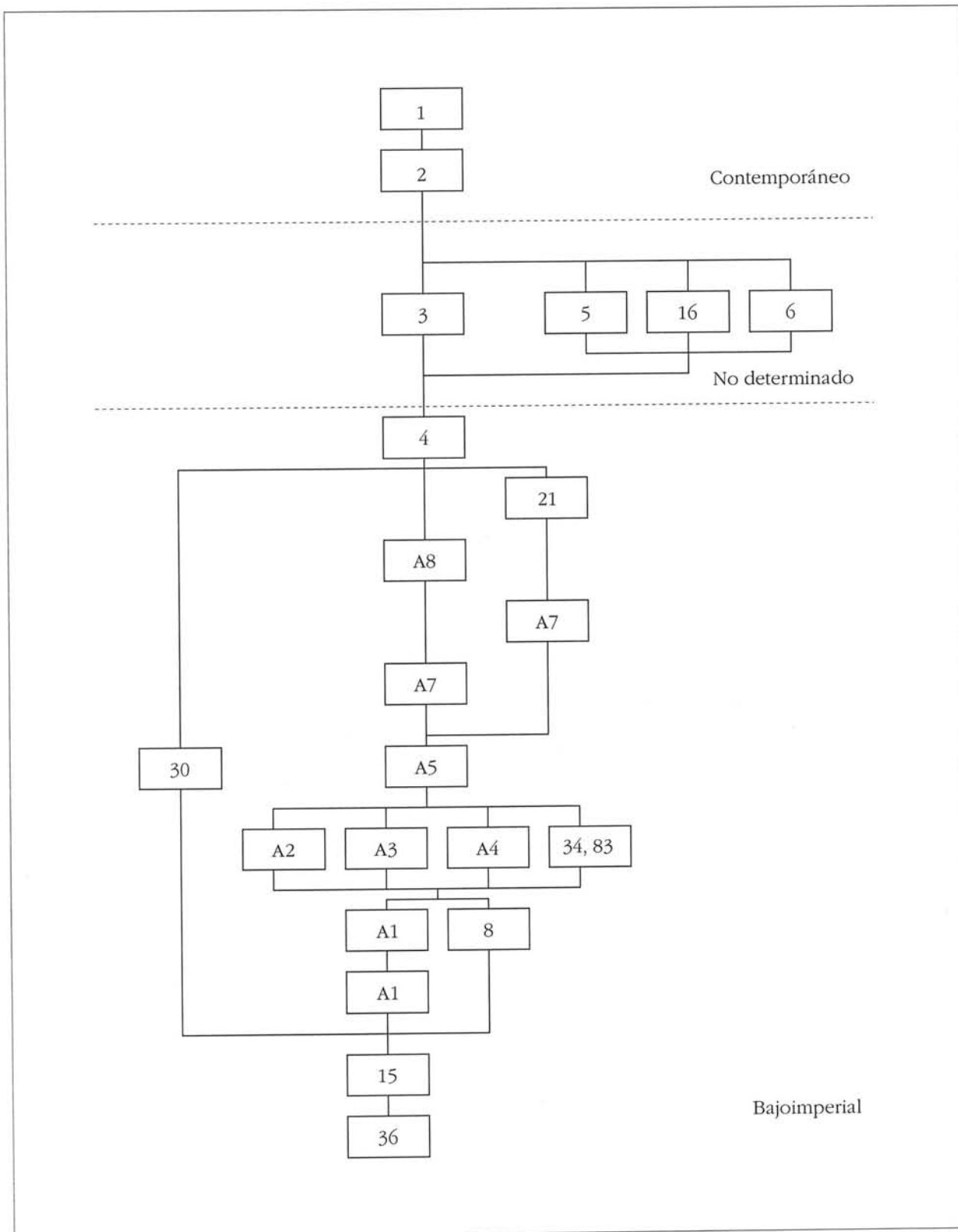


DIAGRAMA DE ACTIVIDADES
Zona Occidental



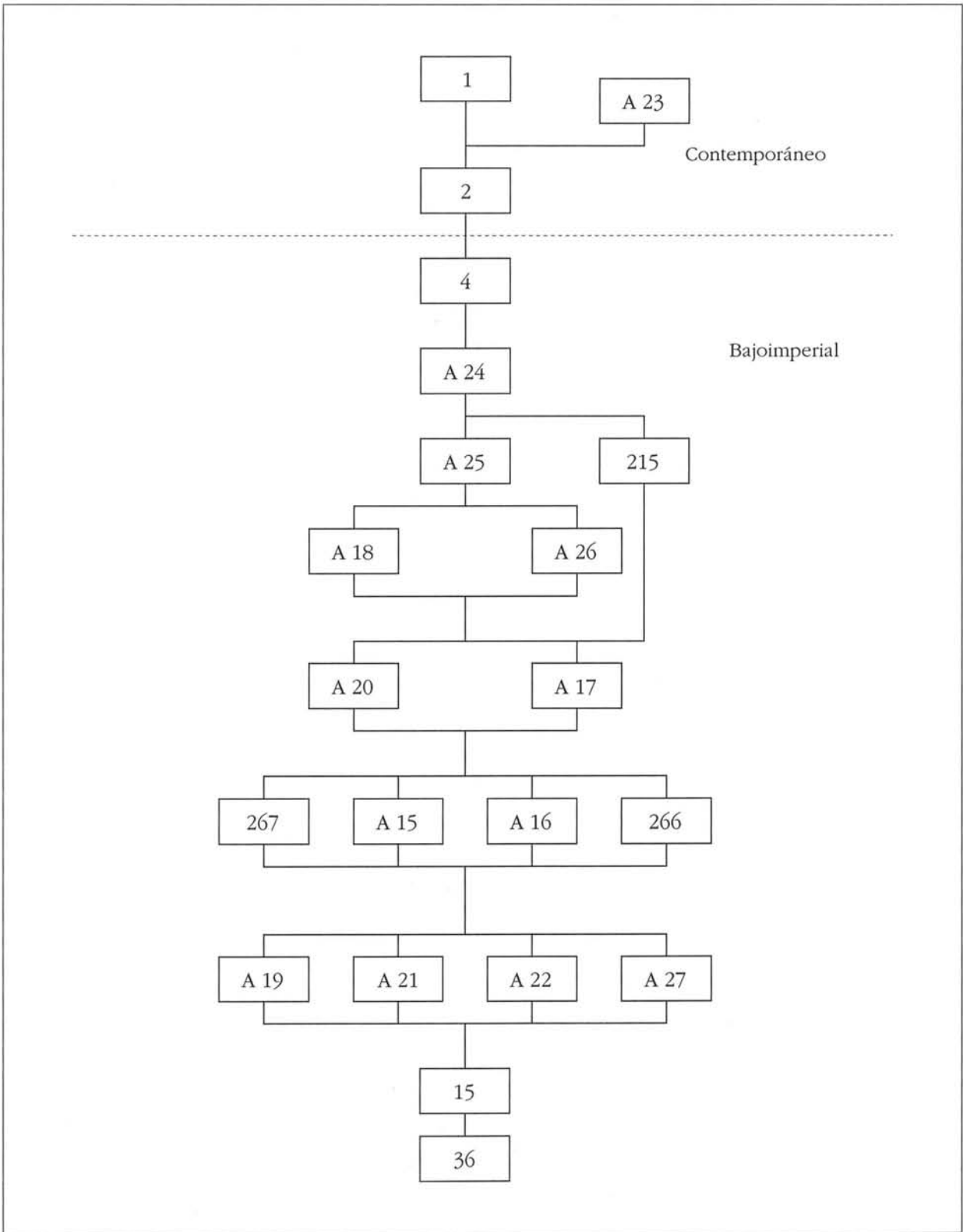


DIAGRAMA DE ACTIVIDADES
Zona Oriental

LISTA DE MATERIALES

NOMBRE	N.º EXCAVACIÓN	HOJA DEL PARCELARIO
SANTA CATALINA 97-98	8001	11175.01 - 01N

U. E.	N.º Ref.	PC	BO	BA	AS	IN	FR	Forma, Grupo, Subgrupo	Cronología	Observaciones
4	608			x			x	Ánfora, cerámica, ánfora	Romano, no determinada	
2	50		x		x		x	Dolo, cerámica, de almacenaje	Romano, no determinado	
4	74		x		x			Dolo, cerámica, de almacenaje	Romano, no determinado	
4	110		x				x	Cuenca gran tamaño, cerámica, de almacenaje	Romano, no determinado	
2	12		x				x	Olla, cerámica, de cocina y despensa	Romano, no determinada	
2	19		x				x	Cuenca, cerámica, de cocina y despensa	Romano, no determinada	
4	93		x					Olla, cerámica, de cocina y despensa	Romano, no determinada	
4	113		x				x	Olla, cerámica, de cocina y despensa	Romano, no determinada	
4	150			x			x	Cuenca, cerámica, de cocina y despensa	Romano, no determinada	
4	262		x				x	Cuenca, cerámica, de cocina y despensa	Romano, no determinada	
14	69		x				x	Cuenca, cerámica, de cocina y despensa	Romano, no determinada	
242	64		x				x	Olla, cerámica, de cocina y despensa	Romano, no determinada	Dibujada
1	19	x						Ficha de juego, cerámica, ficha de juego	Romano, no determinada	
4	243	x						Ficha de juego, cerámica, ficha de juego	Romano, no determinada	
242	79							Ficha de juego, cerámica, ficha de juego	Romano, no determinada	
4	274						x	Lucerna, cerámica, lucerna	Romano, Bajoimperial (III-V)	
4	2345	x						Lucerna, cerámica, lucerna	Romano, Bajoimperial (III-V)	
4	2346	x						Lucerna, cerámica, lucerna	Romano, Bajoimperial (III-V)	
4	2347	x						Lucerna, cerámica, lucerna	Romano, Bajoimperial (III-V)	
14	22						x	Lucerna, cerámica, lucerna	Romano, Bajoimperial (III-V)	
8	68						x	Topadera, cerámica, otros	Romano, no determinada	Dibujada. Decoración de molduras concéntricas en la cara externa.
4	26						x	Fuente, cerámica, sigillata africana d	Romano, Bajoimperial (III-V)	Dibujada. Fondo con motivo estampado de palmetas y cuadrados reticulados.
4	31						x	Plato, cerámica, sigillata africana d	Romano, Bajoimperial (III-V)	
4	2348		x				x	Cerámica, sigillata africana d	Romano, Bajoimperial (III-V)	
218	16							Cuenca o plato, cerámica, sigillata africana d	Romano, Bajoimperial (III-V)	
242	43		x				x	Plato, cerámica, sigillata africana d	Romano, Bajoimperial (III-V)	Dibujada. Hayes 76.
242	63			x			x	Fuente, cerámica, sigillata africana d	Romano, Bajoimperial (III-V)	
242	56			x			x	Plato, cerámica, sigillata africana d	Romano, Bajoimperial (III-V)	
242	84			x			x	Fuente gran tamaño, cerámica, sigillata africana d	Romano, Bajoimperial (III-V)	
242	81			x			x	Plato, cerámica, sigillata africana d	Romano, Bajoimperial (III-V)	
242	54		x				x	Cuenca, cerámica, sigillata africana d	Romano, Bajoimperial (III-V)	
242	27		x				x	Cuenca, cerámica, sigillata africana d	Romano, Bajoimperial (III-V)	Dibujada. Hayes 91.
4	107		x				x	Cuenca, cerámica, sigillata hispánica	Romano, Bajoimperial (III-V)	
4	115		x				x	Cerámica, sigillata hispánica	Romano, no determinada	
4	259						x	Cerámica, sigillata hispánica tardía	Romano, no determinada	



U. E.	N.º Ref.	PC	BO	BA	AS	IN	FR	Forma, Grupo, Subgrupo	Cronología	Observaciones
8	33					x	x	Cuenca, cerámica, sigillata hispánica tardía	Romano, Bajoimperial (III-V)	
8	37					x	x	Cerámica, sigillata hispánica tardía	Romano, Bajoimperial (III-V)	Dibujada
8	19		x					Fuente, cerámica, sigillata africana d	Romano, Bajoimperial (III-V)	Dibujada. Hayes 61 a.
8	18					x	x	Cuenca, cerámica, sigillata hispánica tardía	Romano, Bajoimperial (III-V)	Dibujada. t.s.h.i. drag. 37.
14	12					x	x	Cuenca, cerámica, sigillata hispánica tardía	Romano, Bajoimperial (III-V)	
14	21					x	x	Cuenca, cerámica, sigillata hispánica tardía	Romano, Bajoimperial (III-V)	
8	16		x				x	Plato, cerámica, sigillata africana d	Romano, Bajoimperial (III-V)	Dibujada. Hayes 91.
145	288		x				x	Plato, cerámica, sigillata africana d	Romano, Bajoimperial (III-V)	Dibujada. Hayes 67.
145	278		x				x	Cuenca, cerámica, sigillata hispánica tardía	Romano, Bajoimperial (III-V)	Dibujada
145	272					x	x	Cerámica, sigillata hispánica tardía	Romano, Bajoimperial (III-V)	Dibujada
218	1		x	x			x	Cuenca, cerámica, sigillata hispánica tardía	Romano, Bajoimperial (III-V)	Dibujada. TS.H.T.DRAG.37
221	3		x				x	Cuenca, cerámica, sigillata hispánica tardía	Romano, Bajoimperial (III-V)	
221	8					x	x	Cuenca, cerámica, sigillata hispánica tardía	Romano, Bajoimperial (III-V)	Dibujada. Decoración de doble círculos concéntricos.
242	53						x	Cuenca, cerámica, sigillata hispánica tardía	Romano, Bajoimperial (III-V)	Dibujada. Kitterling 8.
242	10						x	Tégula, elementos arquitectónicos, tégula	Romano, Bajoimperial (III-V)	
169	27	1						Cerámica, otros	Romano, Bajoimperial (III-V)	Plato votivo en mármol, cristiano, utilizado probablemente para realizar ofrendas. muestra en la cara interna la representación de un busto masculino, la cruz monogramática y una inscripción que hace alusión al personaje retratado.
221	12						x	Lucerna, cerámica, lucerna	Romano, Bajoimperial (III-V)	Dibujada. Fragmento de disco decorado con glóbulos.dressel 30?
4	2325						x	Objetos metálicos, aguja	Romano, Bajoimperial (III-V)	
4	2354		x					Objetos metálicos, armamento	Romano, Bajoimperial (III-V)	
4	2327							Restes óseas, ficha de juego	Romano, Bajoimperial (III-V)	
4	2353						x	Objetos metálicos, llave	Romano, Bajoimperial (III-V)	
4	304		x					Dolia, cerámica, de almacenaje	Romano, Bajoimperial (III-V)	
4	2333							Objetos metálicos, otros	Romano, Bajoimperial (III-V)	
17	90						x	Restes óseas, idóllulo	Romano, Bajoimperial (III-V)	Calgote. Ídolo femenino esquematizado, relacionado con la fertilidad.
30	51							Espátula, objetos metálicos, herramienta industrial	Romano, Bajoimperial (III-V)	
74	57							Elementos arquitectónicos, tégula con impronta	Romano, Bajoimperial (III-V)	Fragmento de tégula con oculi.
74	26							Materiales pétreos, otros	Romano, Bajoimperial (III-V)	Plaquita de pizarra con bordes biselados
74	30							Elementos arquitectónicos, tégula con impronta	Romano, Bajoimperial (III-V)	Fragmento de tégula impresión de motivo de ondas
44	1						x	Elementos arquitectónicos, tégula con impronta	Romano, Bajoimperial (III-V)	Tégula con impresión de dobles círculos concéntricos
38	1							Elementos arquitectónicos, imbrice	Romano, Bajoimperial (III-V)	imbrice con impronta de puzo de animal
74	78							Objetos metálicos, cencerro	Romano, Bajoimperial (III-V)	
75	2							Elementos arquitectónicos, columna	Romano, Bajoimperial (III-V)	Pequeña columna de mármol blanco. Altura: 62,5 cms.; diámetro: 10 cms.
75	3							Elementos arquitectónicos, basa	Romano, Bajoimperial (III-V)	
787	47							Objetos de indumentaria personal, hebilla	Romano, Bajoimperial (III-V)	
91	2							Objetos metálicos, cencerro	Romano, Bajoimperial (III-V)	
87	46							Objetos metálicos, escriba	Romano, Bajoimperial (III-V)	
109	34							Objetos metálicos, herramienta agrícola	Romano, Bajoimperial (III-V)	Fragmento de hoz
109	29		x					Objetos metálicos, cencerro	Romano, Bajoimperial (III-V)	

U. E.	N.º Ref.	PC	BO	BA	AS	IN	FR	Forma, Grupo, Subgrupo	Cronología	Observaciones
109	38						x	Objetos metálicos, llave	Romano, Bajoimperial (III-V)	
109	50						x	Objetos metálicos, bisagra	Romano, Bajoimperial (III-V)	
109	53						x	Objetos metálicos, mirilla	Romano, Bajoimperial (III-V)	
109	44							Objetos metálicos, arnés de caballería	Romano, Bajoimperial (III-V)	
109	71							Objetos metálicos, ponderales y útiles de medida	Romano, Bajoimperial (III-V)	balanza de pequeñas dimensiones, probablemente para especias.
109	72	x						Restos óseos, pasador de telar	Romano, Bajoimperial (III-V)	
109	69						x	Restos óseos, idólo	Romano, Bajoimperial (III-V)	Colgante. Ídolo femenino relacionado con la fertilidad
180	29							Elementos arquitectónicos, tesela o fragmento de mosaico	Romano, Bajoimperial (III-V)	
215	2							Elementos arquitectónicos, desogue	Romano, Bajoimperial (III-V)	Plaqueta en mármol con roseta de pétalos lanceolados
Numero total de piezas: 82										



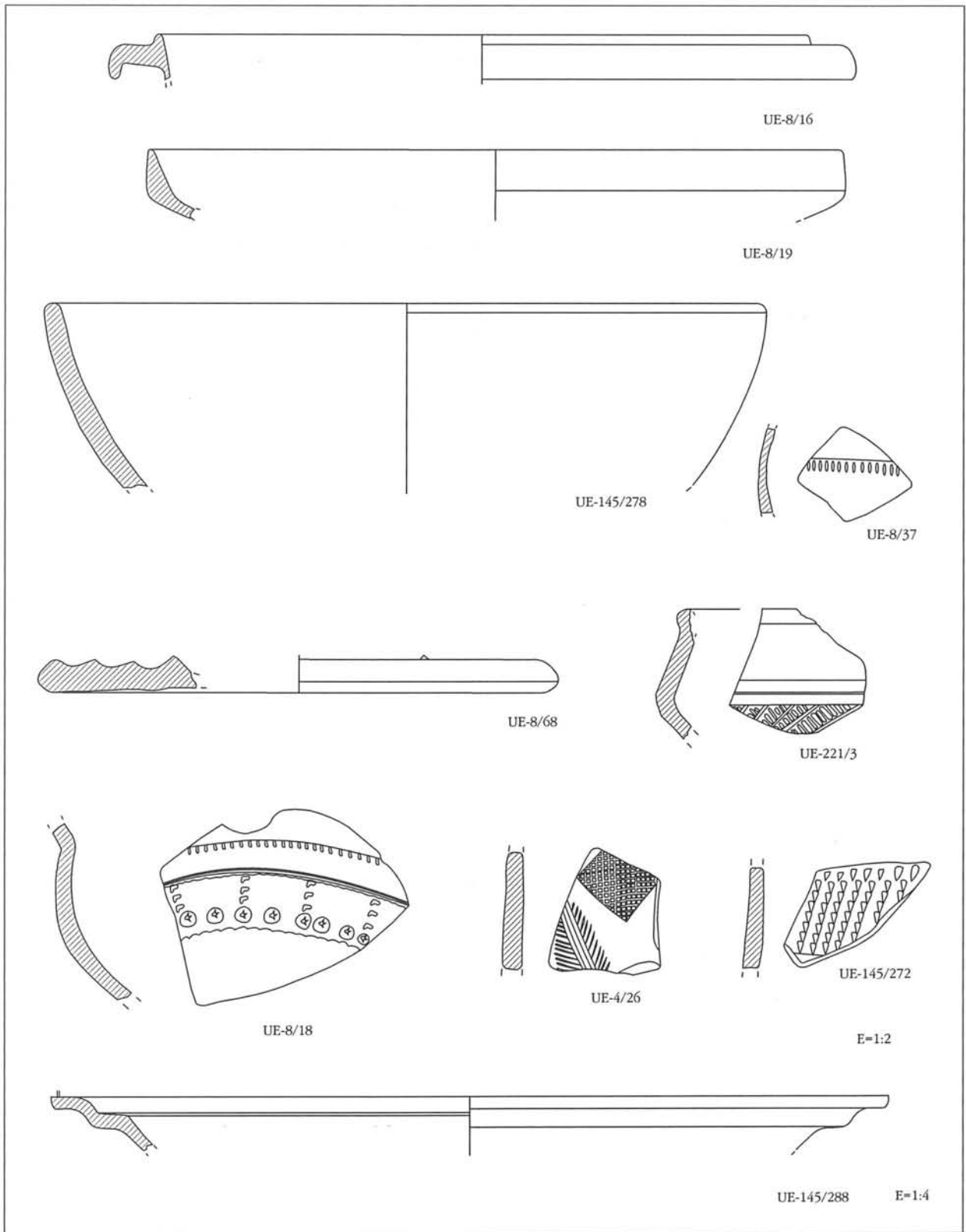


LÁMINA 5

Material cerámico procedente de la excavación



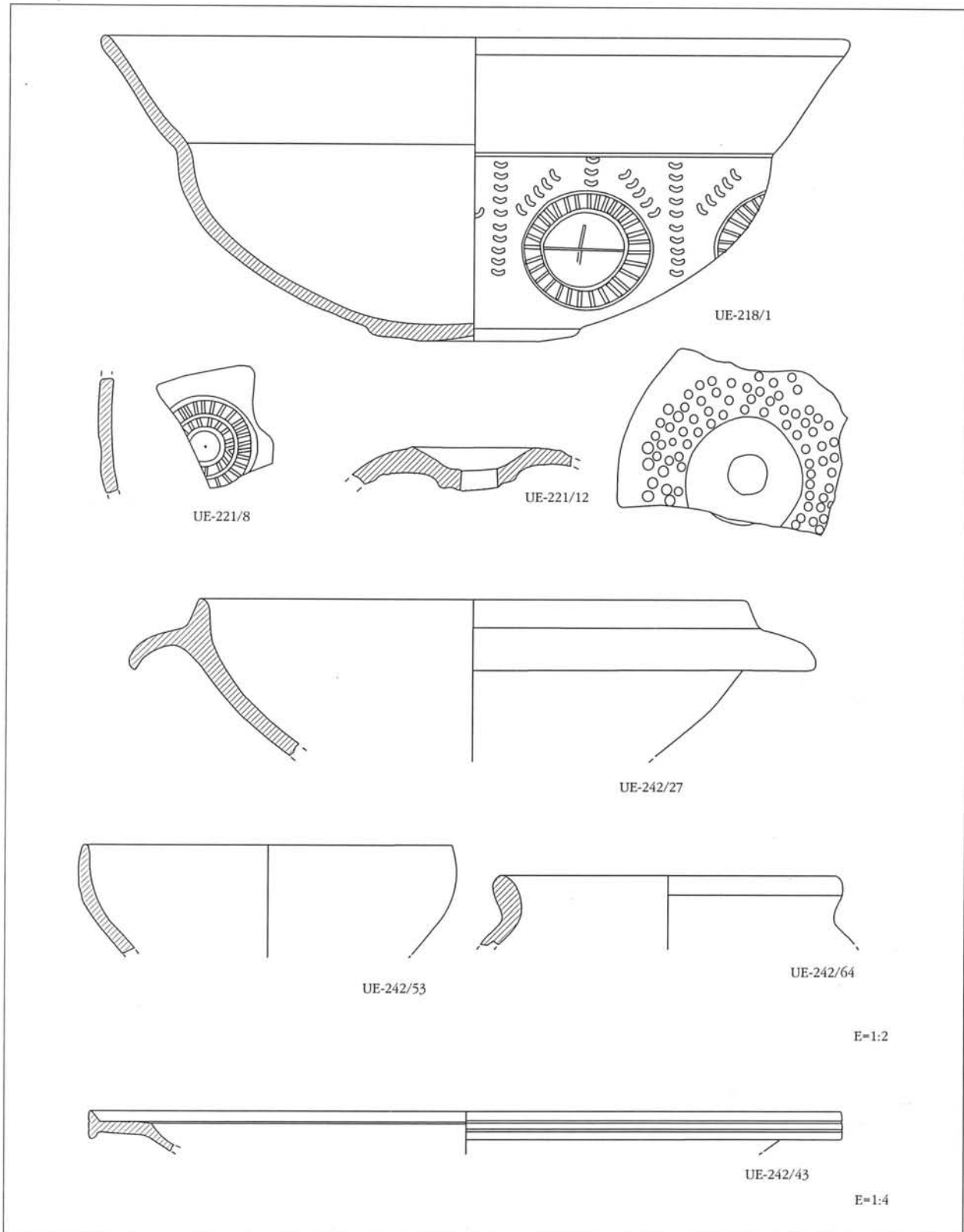


LÁMINA 6
Material cerámico procedente de la excavación



