

Intervención arqueológica en el solar de la en C/ Adriano, n.º 45

Nuevos hallazgos en el Cerro del Calvario

TERESA BARRIENTOS VERA

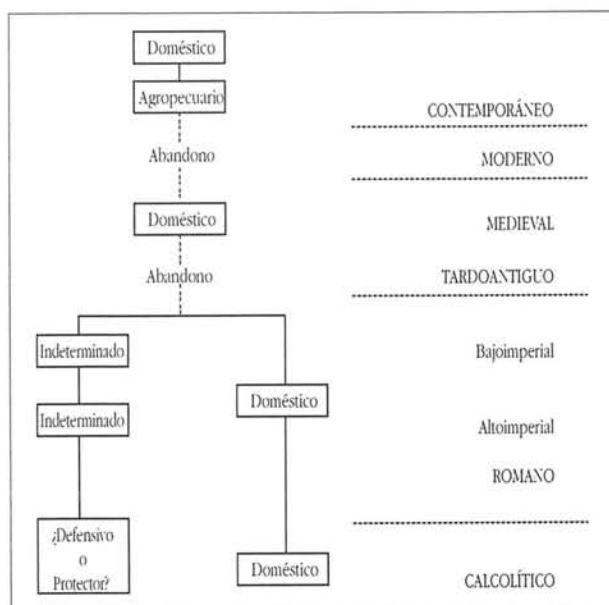


DIAGRAMA OCUPACIONAL

FICHA TÉCNICA

FECHA INTERVENCIÓN: Enero-febrero 1998.

UBICACIÓN DEL SOLAR: Manzana: 98165; solar: 09; hoja: 21.91.N; registro: 1010; área: cerro del Calvario.

CRONOLOGÍA: Restos calcolíticos, romanos, posiblemente medievales y contemporáneos.

USO: ¿Defensivo?, doméstico, agropecuario.

PALABRAS CLAVE: Foso, silo, hogar.

EQUIPO DE TRABAJO: Arqueóloga: Teresa Barrientos Vera. Dibujante: Francisco Isidoro García. Peones: Antonio Díaz Barragán y Paulino Sánchez Lázaro.

BIBLIOGRAFÍA

Álvarez Martínez, J. M. 1984: "Consideraciones sobre la Mérida prerromana". *R.E.E.* Tomo XL, n.º I. Badajoz. pp. 101-110.

Barrientos Vera, T. 1998: "Resultados de la excavación arqueológica realizada en el solar ubicado en C/ Adriano, 62: El cerro del Calvario". *Mérida. Excavaciones arqueológicas 1996. Memoria*, 2. pp. 27-54.

Castaño Fernández, F. J. 1988: *Los paisajes urbanos de Mérida. Una introducción a su estudio geográfico*. pp. 77 y ss.

VV. AA.: *Conjunto Arqueológico de Mérida. Patrimonio de la Humanidad*. 1994.

Enríquez Navascués, J. J., y Gijón Gabriel, E. 1989: "Los restos prehistóricos de la necrópolis del Albarregas (Mérida) y el denominado 'Horizonte de las Cazuelas Carenadas' en la transición neolítico-calcolítico en la provincia de Badajoz". *R.E.E.* T. XLV, n.º 1. pp. 81-95.

Enríquez Navascués, J. J. 1990: *El calcolítico o Edad del Cobre de la Cuenca Extremeña del Guadiana: Los Poblados*. Publicaciones M.A.P.B. n.º 2.

Márquez Pérez, J. 1997: "Intervención en el interior del estadio de fútbol". *Mérida. Excavaciones arqueológicas 1994-1995. Memoria*, 1. pp. 80-94.





Plano de situación

PRESENTACIÓN

Durante los meses de enero y febrero de 1998, atendiendo a una solicitud de obra presentada por doña Rosa Barrero Frutos, el Departamento de Arqueología del Consorcio efectuó los trabajos de documentación de los restos arqueológicos aparecidos en el solar n.º 45 de la calle Adriano (n.º de parcelario: 21.91 N-98165-09).

En dicho espacio el Departamento había realizado previamente sondeos arqueológicos dando resultado positivo por lo que se consideró necesaria la excavación en extensión; en el sondeo se comprobó que la roca natural estaba aproximadamente a unos 0.60 m. de la superficie actual del terreno.

El solar tiene poco más de 67 m.², presentando en planta una forma más o menos regular con 6 m. de fachada y 10.5 m. de fondo.

CONTEXTUALIZACIÓN

Topográficamente esta zona está situada en la cima del cerro del Calvario, lugar en el que se ha creído posible la existencia de un asentamiento prerromano debido a los excelentes condicionantes físicos observados para ello: la confluencia de dos ríos, el dominio visual del entorno, la fácil protección del lugar, etc. (C.A.M. 1994, 19-20).

En época romana la zona aún presenta bastantes interrogantes respecto a su configuración urbana, no sólo por la reducida dimensión de los solares estudiados (se trata de un ensanche urbano obrero de época contemporánea) que nos dan una visión muy parcial del espacio, sino también por la escasa conservación de restos debido a la fuerte erosión de que ha sido constante objeto esta área, ello ha provocado que raramente nos lleguen estructuras por encima de las cotas de cimentación. Así, aunque tradicionalmente se ha ubicado la muralla fundacional en la vecina calle Augusto, aún no se han docu-

mentado arqueológicamente sus restos. Los fragmentos de vías exhumados quedan demasiado alejados para que resulte prudente prolongarlos hasta aquí, por lo que no conocemos la relación del espacio estudiado con el entramado urbano de la ciudad antigua. Las excavaciones del entorno han sido profusas en restos arqueológicos que denotan la presencia de varias actividades industriales tanto en época romana altoimperial y tardía, relacionadas normalmente con arquitectura privada, como en época moderna.

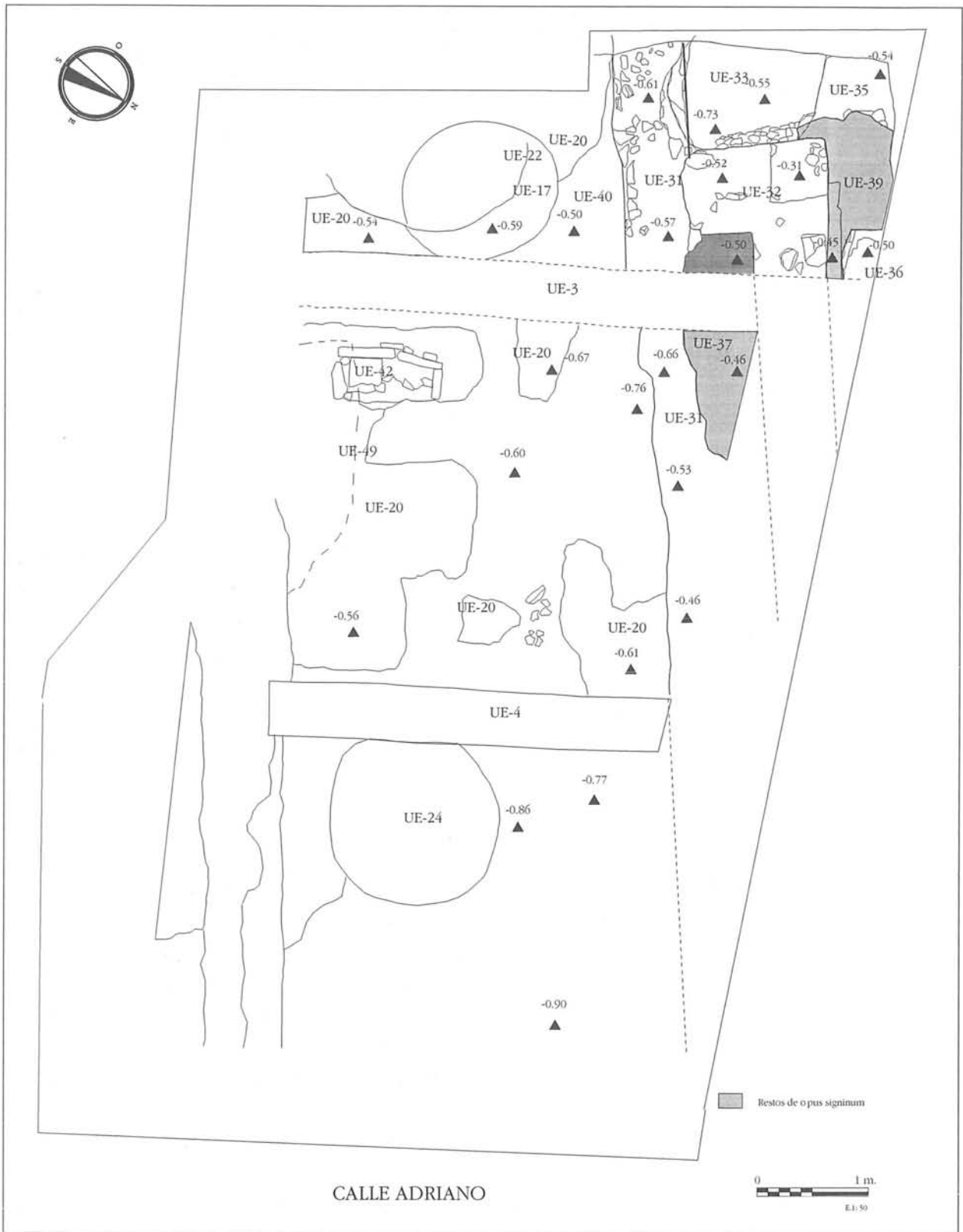
Se han detectado en las proximidades, también, materiales y estructuras dispersos y no muy abundantes probablemente de época andalusí, que parecen indicar la presencia de un arrabal de la ciudad quizá en torno a la vía de la Plata (Barrientos 1998).

INTERVENCIÓN Y DESARROLLO DE LA EXCAVACIÓN

Los trabajos realizados se resumen en el aislamiento de 60 unidades estratigráficas, agrupadas en 11 actividades, distribuidas como sigue (lámina 1):

FASE 1: PERÍODOS MODERNO Y CONTEMPORÁNEO

La presencia de varias actividades (de la 1 a la 4) con materiales contemporáneos demuestran la conocida evolución de esta zona urbana en los últimos siglos. En primer lugar el hallazgo de un pozo posiblemente de agua nos pone en relación con la explotación agrícola de la zona. Con posterioridad se observa la nivelación del terreno previamente a su urbanización mediante la deposición de escombros, quizá cuando se realiza el trazado de las calles de la zona y está en construcción parte del área. Después se edificó la primitiva vivienda, que habría sido de mayor tamaño que la actual y que disponía de un pozo séptico. Por fin, en la última transformación documentada se ocupó el espacio que



CALLE ADRIANO

LÁMINA 1

Planta general de los restos exhumados



LÁMINA 2

Vista general del solar excavado

actualmente hemos excavado; esta vivienda ya disponía de saneamiento municipal y constaba de dos habitaciones, cocina-comedor, patio y trastero, ocupándose el exiguo espacio disponible completamente.

FASE 2: PERÍODO MEDIEVAL

Se hallaron los restos de dos subestructuras de tendencia circular (unidades 22 y 33), ambas con un diámetro ligeramente superior a 1.30 m. y una altura conservada, en la que pudimos excavar, de 65 cms., que rompen parte de las actividades más anti-

guas. Estas estructuras parecen indicar la presencia de ocupación de la zona en época medieval. Se trata de dos silos muy próximos entre sí (distantes 1.25 m. aproximadamente). La estratigrafía del lugar no nos permite precisar la cronología de los mismos, pues estaban arrasados en su parte superior y no se habían conservado estructuras asociadas a ellos. Los escasos materiales recuperados en su interior tampoco ayudan a aclarar el momento en el que dejaron de usarse como silos y se convirtieron en basureros, pues son poco significativos (lámina 5: UE.23 n.º 1, UE. 41 n.º 6 y UE.34 n.º 3).

FASE 3: PERÍODO TARDOANTIGUO

Se trata de dos estratos de tierra superpuestos (A-6) en un punto concreto a los restos de la fase 4, de unos 0.20 m. de grosor, no asociados a ninguna estructura, en los que se recuperó material cerámico con esta cronología (lámina 5: UE. 40 números 9, 7, 8, 10 y 5; UE. 46 n.º 6). No podemos confirmar que haya existido actividad de este momento en la zona puesto que no hay estructuras, pudiendo tratarse tan sólo de un relleno echado en cualquier momento procedente de remociones de tierra de otro lugar.

FASE 4: PERÍODO ROMANO

Los restos conservados de esta etapa son sólo subestructuras y cimentaciones muy arrasadas, aunque estratigráficamente pueden adscribirse a momentos constructivos diferentes. Hemos podido individualizar cinco actividades (de la 7 a la 11) independientes, si bien algunas de ellas podrían ser coetáneas entre sí. Todas ellas comparten sin embargo la peculiaridad de tener muy pocos materiales cerámicos asociados, por lo que resulta muy difícil concretar una cronología segura.

Por una parte encontramos un gran corte (unidad 49) excavado en roca (2.25 m. de longitud por 0.42 m. de profundidad) en cuyo interior no existí-

an restos de estructuras, sino sólo roca picada, algunos cantos de río y fragmentos de ladrillo (A-11). La función de esta zanja no es clara, quizá podría ser tan sólo un agujero de extracción de roca diorítica, para materia prima, que luego se rellenase con los desechos de la misma. Sobre ello existía un segundo momento constructivo (A-10), que cubría lo anterior, consistente en los restos de un hogar (unidad 42) y los de su superficie de uso (unidad 48); el hogar estaba delimitado por ladrillos, de tipo *hydion* partidos en dos por su lado corto, y por un fragmento de granito quizá procedente de un antiguo sillar; su planta tenía forma cuadrangular, aunque no se había conservado completo; constaba de una serie de capitas dispuestas de forma horizontal: la primera de abobe, sobre ello una superficie de pequeños fragmentos de ladrillos, una nueva capa de adobe y, por último, una superficie de ladrillos (de ésta última sólo se conservaba uno) que sería la de uso. Del suelo utilizado con el hogar quedaba en torno a él un pequeño fragmento. El escaso material asociado a esta actividad era todo altoimperial (lámina 5: UE. 45 n.º 19).

Por otra parte, y sin relación física con lo anterior, hallamos restos de cimentaciones adscribibles a tres momentos constructivos; de ellas lo más antiguo (A-9) era una potente cimentación de cantos de río unidos con tierra (unidad 47), embutida en la roca geológica y en los paquetes más antiguos hasta hallar la superficie dura de la propia roca, que conservaba una altura de 1.25 m; en planta sólo pudimos definir una esquina de la subestructura rematada de forma curva; el escaso material recuperado en esta actividad parece apuntar a la etapa altoimperial. Con posterioridad se le adosa por su lado Sur una segunda cimentación (unidad 31), también embutida en roca y en los estratos de la fase 5 hasta la misma cota que la anterior, pero de fábrica muy diferente, en ésta se empleó abundante material reutilizado: trozos de *opus signinum*, fragmentos de ladrillos, algunos cantos de río y piedras dioríticas aristadas; conserva una

altura total de 1.50 m. de los cuales los 0.60 m. superiores están unidos con argamasa y el resto con tierra, emerge de la roca unos 0.10 m; en planta tiene forma longitudinal con orientación Este-Oeste, siendo su anchura máxima de 0.75 m. Podría tratarse del cimiento de un muro del que no se conservaron restos del alzado aunque sí una buena parte de su trazado, pues exhumamos algo más de 6 m. y aún continuaba bajo las medianeras en las dos direcciones. Algún fragmento de cerámica recuperado en su interior (lámina 5: UE. 31 n.º 10) sigue apuntando cronología altoimperial, como los restos de la actividad anterior (A.9). Por último se superpuso una nueva actividad (A.-8) a las dos anteriores, también arrasada hasta los cimientos, de la que quedaban las improntas de dos muros de diferente anchura (uno 0.74 m. y el otro 0.66 m.) formando una esquina en la que se detectaba la marca dejada por el uso de un sillar de granito y los restos de otro fragmento usado ya partido, también se ve la impronta de piedras dioríticas careadas al exterior o restos de ellas *in situ* (unidad 32). Adosados a ellos había restos de dos superficies de uso (unidades 37 y 39) muy deterioradas hechas con argamasa y trozos muy machacados de ladrillo, aunque no tenían la consistencia ni apariencia del *opus signinum*, quizá porque le faltaba la lechada superior alisada. Estas estructuras tenían un cimiento, en la zona donde apoyaban en el basamento de cantos de río anterior, compuesto por material constructivo reutilizado y unido con argamasa con una potencia de unos 0.35 m.

Sobre todas estas actividades se superponían una serie de estratos de tierra rojiza (A.-7: unidades 20, 35 y 36) con materiales de finales del siglo IV d. C. (se recuperó una moneda de Honorio) que parecen indicar la fecha del abandono definitivo de todas las estructuras conservadas (lámina 5: UE. 20 números 4, 18, 6 y 1; UE. 35 n.º 35). Este paquete estaba a su vez muy arrasado por las actividades contemporáneas, quedando tan sólo en aproximadamente el 40 por ciento del espacio excavado.

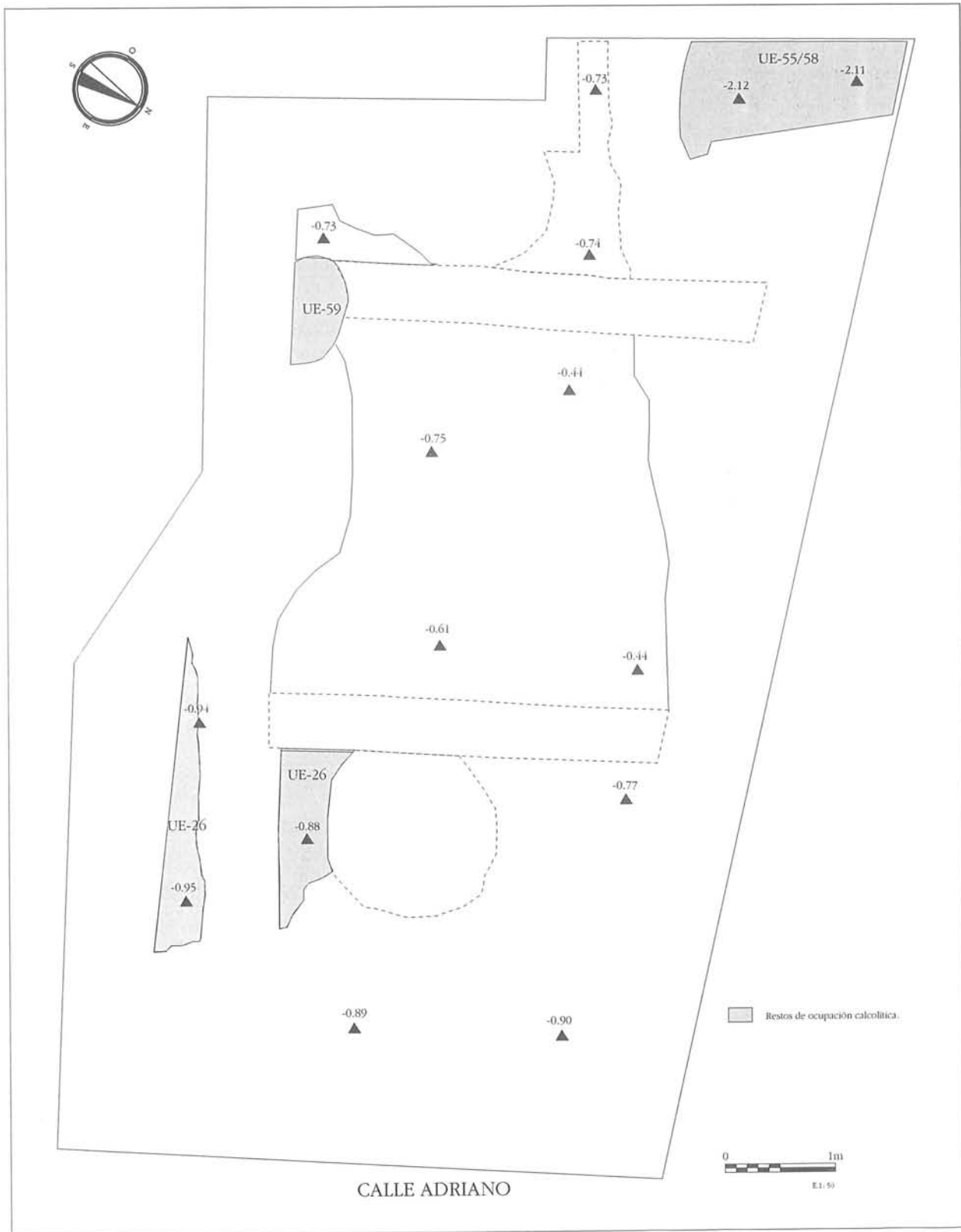


LÁMINA 3
Planta con ubicación de los restos de ocupación calcólica



FASE 5: PERÍODO CALCOLÍTICO¹ (lámina 3):

Se han hallado una serie de subestructuras y paquetes estratigráficos depositados directamente sobre roca de los que se obtuvo material cerámico y lítico de época calcolítica.

Se trata de un silo de planta circular y sección cilíndrica del que se conservaba casi un metro de altura (UE. 59); en su interior encontramos bastantes restos óseos de animales, material cerámico muy fragmentado y restos de una molineta (UE. 53); no pudo ser excavado completamente pues más de la mitad está bajo las medianeras de seguridad dejadas durante la excavación. Por otra parte hacia el Este de lo anterior y unos 25 cms. por debajo de la parte más alta del silo documentamos un estrato amorfo depositado sobre roca no perteneciente a ninguna estructura, pero que parece hallarse por debajo del nivel de uso de la anterior subestructura; este estrato (UE. 26) se adapta a las irregularidades de la roca natural y habría servido de soporte de los posibles suelos existentes, no conservados; en el paquete se extrajeron materiales cerámicos abundantes aunque muy fragmentados, pellas de barro y algunas lascas cuarcíticas. Por último se excavó un espacio en el extremo Noroccidental del solar cortado por estructuras posteriores por sus lados Sur y Este y que se pierde por el Norte y Oeste bajo los solares vecinos; se trata de una depresión horadada en la roca (UE. 60), colmatada después por un grueso paquete cronológicamente homogéneo, aunque formado por diferentes estratos superpuestos (A. 12); en total tiene una potencia de 1.20 m. de altura, siendo el hueco artificial que pudimos vaciar de 1.60 m. por 0.80 m. Es significativo, sin embargo, que al Sur de este relleno, donde no quedan restos calcolíticos, la roca esté 1.40 m. más alta que bajo ellos, estando separado este desnivel por un muro de la

fase 4 que cortó los paquetes calcolíticos. Según esto es posible reconstruir la existencia de otro silo o más bien, según las dimensiones vistas, de un foso longitudinal de sección en U en la cima del cerro.

Los materiales recogidos parecen llevarnos al momento central de esta cultura, calcolítico pleno (2500-2000 a. C.), con predominio de los platos de bordes engrosados y reforzados sobre los perfiles carenados y aparición de vasitos de paredes finas.

EVOLUCIÓN HISTÓRICA DE LA OCUPACIÓN DEL SOLAR

Los materiales más antiguos detectados en el solar nos llevan al momento central del período calcolítico. Las estructuras exhumadas, como dijimos anteriormente, son un silo, un nivel de ocupación y quizá parte de un foso de sección en U. Parece evidente que nos hallamos ante un poblado ubicado en el cerro del Calvario. El foso podría delimitar el recinto superior del mismo; se conocen estructuras similares en otros poblados de esta época generalmente situados en llano o en suaves lomas y con sección en V o en U. Este núcleo podría pertenecer al tipo 2 de Enríquez (1990: 91-92): la cima de una alomación limitada por la confluencia de los ríos Guadiana y Albarregas.

Hasta el siglo I d. C. no volvemos a encontrar restos de ocupación del espacio, si bien lo hallado estaba prácticamente arrasado quedando sólo la presencia de varias subestructuras dispersas. La más antigua de ellas es una zanja posiblemente usada como cantera. Sobre ello, tras colmatarla, se construyó una superficie de uso sobre la que quedaban los restos de un hogar. Posiblemente en relación a éstos, pero sin contacto físico conservado, existía una cimentación de cantos de río a la que posteriormente, en un momento no determinado, se le



1. En la segunda parte de este mismo número se incluye un artículo que desarrolla más en profundidad lo relativo a este período.



LÁMINA 4

Vista particular de algunos de los restos de la actividad 12 (en el ángulo superior izquierdo)

adosó una estructura de más de 6 m. de longitud de la que de nuevo sólo tenemos los cimientos; en ambos casos se trata de potentes zapatas que buscaron la roca geológica como apoyo. Finalmente sobre parte de estos cimientos emergía una esquina de un edificio con restos de un pavimento de *opus signinum* muy deteriorado. Todo ello fue amortizado en torno a fines del siglo IV d. C.

Adscribibles al período visigodo hallamos una serie de materiales y tierras de relleno no asociados a ninguna estructura, por tanto no se puede confirmar la ocupación de la zona en este momento pues podría tratarse de aportes.

Un problema similar encontramos para asegurar la ocupación del área en época medieval; en este caso contamos con estructuras: dos silos, pero el

material aportado por ellos es muy escaso. Ya se habían documentado subestructuras similares en esta zona, que apuntaban la existencia de un arrabal de época andalusí en torno a esta vía de salida de la ciudad (Barrientos 1998: 37).

Los materiales y estructuras que se superponen a todas las fases antiguas y que provocaron la mala conservación de los restos anteriores nos llevan a época contemporánea después de, al parecer, un largo abandono del espacio como zona de hábitat desde el medievo hasta el siglo XX, habiéndose utilizado como explotación agrícola hasta mediados del siglo XIX d. C. (Castaño 1988: 77). La recuperación de la zona en el presente siglo está bastante relacionada con la construcción del ferrocarril.

TRATAMIENTO DE LOS RESTOS

Tras la documentación de los restos, la Comisión Ejecutiva del Consorcio dictaminó el mantenimiento de las estructuras documentadas sin alteraciones, con excepción de las contemporáneas no retiradas durante la excavación. Dada la naturaleza

de los hallazgos, que básicamente eran subestructuras y estratos de tierra que una vez excavados no dejaban en el solar más que perforaciones en la roca, se conservaron los pocos restos murarios cubriéndose con arena fina y plásticos aislantes para que posteriormente se procediera a la colocación de una losa de hormigón a partir de las cotas más altas.

LISTADO DE UNIDADES ESTRATIGRÁFICAS

N.º REG.	N.º DE INTERVENCIÓN	NOMBRE	SITUACIÓN
1010	Hoja: 91. N. Manzana: 98165 Solar: 09	ADRIANO, 45	C/ Adriano, 45

U.E.	Identif.	Ant. a	Coet.	Posterior a	Ac.	Cronología	U.E.	Identif.	Ant. a	Coet.	Posterior a	Ac.	Cronología
1	Pavimentos.	8		6, 7, 2, 3, 4, 5, 9	1	Siglos XIX-XXI	26	Tierra pardo-rojiza	21, 13, 24, 43				Calcolítico
2	Murete de ladrillos	1		3, 7	1	Siglos XIX-XXI	27	Restos de estructura	21, 13		43	1	Siglos XIX-XXI
3	Muro maestro.	1, 2, 5, 7			2	Siglos XIX-XXI	28	Relleno de tierra	13, 5		3, 4	3	Siglos XIX-XXI
4	Muro maestro.	1, 5, 9			2	Siglos XIX-XXI	29	Zanja muro 4	30, 4, 13, 28		Roca, 20	2	Siglos XIX-XXI
5	Murete de ladrillo.	1		3, 4	1	Siglos XIX-XXI	30	Relleno de 29	28		29, 4	2	Siglos XIX-XXI
6	Arqueta sumidero	1, ¿7?			1	Siglos XIX-XXI	31	Cimentación	11, 10, 38, 33, 4, 3, 32, 37	54,	Roca		Romano
7	Empedrado	1, 2		¿6?, 3	2	Siglos XIX-XXI	32	Restos de muro.	39, 37		47, 31	8	Romano
8	Sondeo previo positivo			1		Siglos XIX-XXI	33	¿Silo?	10, 34, 41, 38		31, 55		Medieval
9	Muro doble de ladrillo	1		4	1	Siglos XIX-XXI	34	Relleno de 33.	10, 38		41, 33		Medieval
10	Relleno de tierra	2, 7		31, 3	3	Siglos XIX-XXI	35	Tierra rojiza.	10, 33, 38 medianeras		54, 39	7	Bajoimperial (III-V)
11	Relleno de tierra	8 y por 5		31, 3, 4	3	Siglos XIX-XXI	36	Tierra rojiza			32, 39	7	Bajoimperial (III-V)
12	Relleno de 13	1		13	1	Siglos XIX-XXI	37	Suelo			32, 31	8	Romano
13	Corte para tubería	1, 12, 6		7, 14	1	Siglos XIX-XXI	38	Corte para la cimentación del muro medianero	10		34, 33, 35, 31, 31	1	Siglos XIX-XXI
14	Roca picada (estrato)	7, 13, 15		14	2	Siglos XIX-XXI	39	Suelo	10		32, 47	8	Romano
15	Corte para embutir el muro 3	16, 3		14	2	Siglos XIX-XXI	40	Tierra marrón rojiza	10, 22		31, 46	6	Tardoantiguo
16	Relleno de la zanja de cimentación de 3			15	2	Siglos XIX-XXI	41	Relleno de 33, bajo 34	34		33		Medieval
17	Corte del pozo ciego	14		22, 23	2	Siglos XIX-XXI	42	Hogar	28, ¿?, 48, 20, 45		52	10	Altoimperial (-I-II)
18	Estructura del pozo ciego	14, 13			2	Siglos XIX-XXI	43	Corte para embutir 27	21, 13, 4		Roca y 26	1	Siglos XIX-XXI
19	Relleno de 18	13, 14		18	1	Siglos XIX-XXI	44	Corte horizontal	21		Roca y 26		Siglos XIX-XXI
20	Tierra rojiza	17, 15, 29, 14, 28		Roca, 42, 45	7	Bajoimperial (III-V)	45	Estrato ceniciento	20		48, 42	10	Altoimperial (-I-II)
21	Relleno de tierra	1, 9	10, 11	24, 25, 26, 27, 4	3	Siglos XIX-XXI	46	Tierra con roca y cantitos	40		31	6	Tardoantiguo
22	¿Silo?	23, 17, 15		20 y roca.		Medieval	47	Basamentos de cantos	33, 31, 39, 32, 37		Estratos calcolíticos.	9	Altoimperial (-I-II)
23	Relleno de 22	17, 15		22		Medieval							
24	Pozo	21, 25		Roca y 26	4	Siglos XIX-XXI							
25	Relleno de 24	21, 4		24	4	Siglos XIX-XXI							

U.E.	Identif.	Ant. a	Coet.	Posterior a	Ac.	Cronología	U.E.	Identif.	Ant. a	Coet.	Posterior a	Ac.	Cronología
				Roca.			54	Tierra arcillosa con piedras de tosca	35, 39		55	9	Altoimperial (-I-II)
48	Superficie de uso del hogar	45		42	10	Altoimperial (-I-II)	55	Tierra plástica y arcillosa	54, 33		47	12	Calcolítico
49	Corte en roca	50, 13, 42		Roca, 51, 52	11	Altoimperial (-I-II)	56	Tierra negruzca.	55		57	12	Calcolítico
50	Relleno de 49	13		49	11	Altoimperial (-I-II)	57	Estrato de tierra roja	56, 55		58	12	Calcolítico
51	Corte en roca	52, 49, 42, 48			11	Altoimperial (-I-II)	58	Tierra como 57 pero con adobes grises	57		Roca.	12	Calcolítico
52	Relleno de 51	49, 42, 48			11	Altoimperial (-I-II)	59	¿Silo?	53, 49, 51		Roca.		Calcolítico
53	Tierra gris semejante a 26	51, 49, 10		59		Calcolítico	60	Fondo de estructura	58		Roca		Calcolítico

LISTADO DE ACTIVIDADES

N.º REG.	N.º DE INTERVENCIÓN	NOMBRE
1010	91. N. - 98165.09	ADRIANO, 45

Act.	Identificación	Unidades que la integran	Período y etapa
1	Casa contemporánea reciente.	2, 5, 9, 1, 6, 12, 13, 27, 43, 19, 38.	Contemporáneo, Siglos XIX-XXI
2	Casa contemporánea antigua.	3, 4, 15, 29, 16, 7, 14, 17, 18, 30.	Contemporáneo, Siglos XIX-XXI
3	Rellenos de nivelación contemporáneos.	11, 21, 28, 10	Contemporáneo, Siglos XIX-XXI
4	¿Pozo de agua?	24, 25	Contemporáneo, Siglos XIX-XXI
5	¿Silos Andalusies?	22, 23, 33, 34, 41	Medieval, No determinada
6	Relleno Tardoantiguo.	40 y 46.	Tardoantiguo, No determinada
7	Rellenos romanos.	20, 35, 36	Romano, Bajoimperial (III-V)
8	Restos de estructuras.	32, 37, 39	Romano, No determinada
9	Cimentación de cantos de río.	47, 54.	Romano, Altoimperial (-I-II)
10	Hogar y suelo	42, 45, 48.	Romano, Altoimperial (-I-II)
11	Cortes en roca.	49, 50, 51, 52.	Romano, Altoimperial (-I-II)
12	Restos calcolíticos.	55, 56, 57, 58.	Prehistoria, Calcolítico

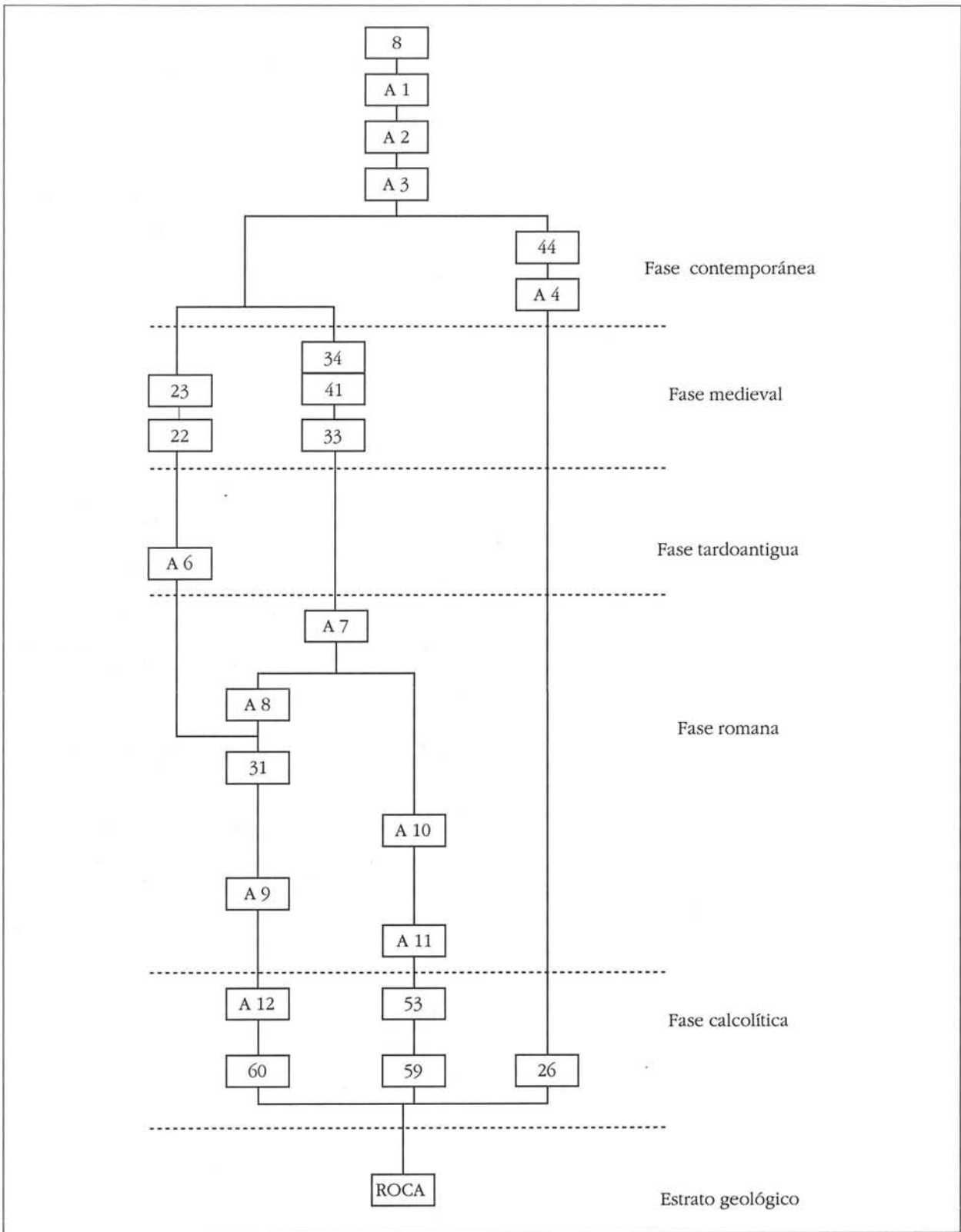


DIAGRAMA DE ACTIVIDADES

LISTADO DE MATERIALES

NOMBRE	N.º EXCAVACIÓN	HOJA DEL PARCELARIO
ADRIANO, 45	1010	91.N. 98165-09

U. E.	N.º Ref.	PC	BO	BA	AS	IN	FR	Forma, Grupo, Subgrupo	Cronología	Observaciones
20	1		1				1	Cerámica, Sigillata Hispánica	Romano, Altoimperial (-I-II)	Grafiti-CAI.
20	2		2				1	Cerámica, Sigillata Hispánica	Romano, Altoimperial (-I-II)	
20	3					1	1	Cerámica, Sigillata Hispánica	Romano, Altoimperial (-I-II)	Decorada a ruedecilla.
20	4		1				1	Cerámica, Paredes finas	Romano, Altoimperial (-I-II)	Decorada a ruedecilla; con engobe naranja.
20	5			1			1	Cerámica, Paredes finas	Romano, Altoimperial (-I-II)	Con engobe naranja.
20	6						3	Cerámica, Lucerna	Romano, Altoimperial (-I-II)	Con engobe naranja.
20	7		1				1	Cerámica, Paredes finas	Romano, Altoimperial (-I-II)	
20	8						1	Cerámica, Lucerna	Romano, Altoimperial (-I-II)	Con engobe naranja.
20	9	1						¿AE 27, Numismática, Bronce	Romano, Bajoimperial (III-V), 393-395 d. C.	Anverso-Busto de Honorio, a derecha diademado, con <i>paludamentum</i> . Leyenda-D.N.HONORIV(S P.FA)VG. Reverso-Emperador con "Laborum" y globo. Leyenda (G)LO)RIA ROMANORUM. En exergo-(A)N G. (Antioquia). 12 horas. Bibl. Catálogo numismático de la Un. de Sevilla.
23	1		1		1		1	Cerámica, De cocina y despensa	Medieval, No determinada	
26	27		1				1	Cuenca, Cerámica Oxidante	Prehistoria, Calcolítico	A mano, color anaranjado, desg. medio mineral abundante, alisado interior.
26	28		1				1	Cuenca, Cerámica Oxidante (Abundante desgrasante)	Prehistoria, Calcolítico	A mano, color gris, desg. grueso mineral abundante, sin tratar.
26	29		1				1	Plato borde almendrado, Cerámica Oxidante	Prehistoria, Calcolítico	A mano, color rojizo, desg. grueso mineral abundante, trat. sup. espatulado.
26	30		1				1	Cuenca, Cerámica	Prehistoria, Calcolítico	A mano, color rojizo, desg. medio mineral abundante, cocción irregular, alisado somero.
26	31		1				3	Plato de borde almendrado, Cerámica Oxidante	Prehistoria, Calcolítico	A mano, color pardo, desg. grueso mineral abundante, alisado.
26	32		1				1	Plato de borde reforzado, Cerámica	Prehistoria, Calcolítico	A mano, color gris, desg. fino mineral abundante, cocción irregular, alisado fino.
26	33		1				1	Cuenca, Cerámica	Prehistoria, Calcolítico	A mano, color rojizo, desg. grueso mineral abundante, cocción irregular, sin tratar.
26	34		1				1	Olla, Cerámica Reductora	Prehistoria, Calcolítico	A mano, color gris, desg. medio mineral abundante, espatulada. Diámetro 19 cms.
26	35		1				2	Olla, Cerámica Oxidante (Abundante desgrasante)	Prehistoria, Calcolítico	A mano, color gris, desg. grueso mineral abundante, cocción mixta, alisado y engobe gris. Diámetro: 32 cms.
26	41	1						Materiales Pétreos, Lasca	Prehistoria, Calcolítico	Cuarcita
31	10						1	Cerámica, Lucerna	Romano, Altoimperial (-I-II)	Con engobe naranja.
31	11					1	1	Cerámica, Paredes finas	Romano, Altoimperial (-I-II)	Con engobe naranja.
31	38		1				1	Cerámica Reductora	Prehistoria, Calcolítico	A mano, color rojizo, desg. muy grueso mineral abundante, sin tratar.
34	2		1				1	Cuenca carenado, Cerámica, Cerámica Reductora Decantada	Prehistoria, Calcolítico	A mano, color negro, desg. grueso mineral, alisado sobre ello engobe rojo interno muy somero. Diámetro: 19 cms.
34	3		1				1	Cerámica, De cocina y despensa	Medieval, No determinada	Diámetro: 18.8 cms.
35	12					1	1	Cerámica, «Cáscara de huevo»	Romano, Altoimperial (-I-II)	
35	13					1	1	Cerámica, Paredes finas	Romano, Altoimperial (-I-II)	Sin engobe-gris.
35	35		1				1	Olla, Cerámica, De cocina y despensa	Romano, No determinado	borde ahumado
36	14		1				1	Ollita, Cerámica, De mesa	Romano, Altoimperial (-I-II)	



U. E.	N.º Ref.	PC	BO	BA	AS	IN	FR	Forma, Grupo, Subgrupo	Cronología	Observaciones
36	15		1				1	Cerámica, De cocina y despensa	Romano, Altoimperial (-I-II)	
36	16		1				1	Ollita, Cerámica, De mesa	Romano, Altoimperial (-I-II)	
40	1		1				1	Cerámica, Sigillata Hispánica tardía	Romano, No determinada	
40	2		1				1	Cerámica, Paredes finas	Romano, Altoimperial (-I-II)	Con engobe naranja.
40	3					1	1	Cerámica, Con engobe	Tardoantiguo, No determinada	Engobe exterior naranja(¿visigodo?).
40	4		1				1	Cerámica, Sigillata Hispánica tardía	Romano, No determinada	
40	5		1		1		1	Cerámica, De cocina y despensa	Tardoantiguo, No determinada	¿Visigodo?
40	7		1				1	Olla, Cerámica, De cocina y despensa	Romano, No determinada	Borde ahumado. Diámetro: 10.6 cms.
40	8		1				1	Olla, Cerámica, De cocina y despensa	Romano, No determinada	Reductora. Diámetro: 10.6 cms.
40	9		1				1	Vegas 47, Cerámica, De mesa	Romano, No determinada	Pasta blanca, no decantada. Diámetro: 14 cms.
40	10				1		1	Jarra, Cerámica, De mesa	Romano, No determinada	pasta blanca
41	4					1	1	Cerámica, De cocina y despensa	Medieval, No determinada	Bruído exterior.
41	5					1	1	Cerámica, Con engobe	Tardoantiguo, No determinada	Rojo exterior.
41	6		1				1	Cerámica, De cocina y despensa	Medieval, No determinada	Bruído exterior. Diámetro: 11 cms.
45	17					1	1	Cerámica, «Cáscara de huevo»	Romano, Altoimperial (-I-II)	
45	18					1	3	Cerámica, Paredes finas	Romano, Altoimperial (-I-II)	Con decoración de lúnulas y engobe naranja.
45	19		1				1	Cerámica, Sigillata Hispánica	Romano, Altoimperial (-I-II)	Decoración de hojas de agua en el borde.
45	20				1		1	Cerámica, De mesa	Romano, Altoimperial (-I-II)	
45	21			1			1	Materiales Vitreos, Vajilla	Romano, Altoimperial (-I-II)	
45	22					1	1	Elementos Arquitectónicos, Pintura mural	Romano, Altoimperial (-I-II)	Rojo.
45	23						1	Espátula, Objetos metálicos, Otros	Romano, Altoimperial (-I-II)	Bronce.
46	6		1		1		1	Jarra, Cerámica, De mesa	Tardoantiguo, No determinada	¿Visigodo?
47	39			1			1	Cerámica Reductora (Abundante desgrasante)	Prehistoria, Calcolítico	
48	24					1	1	Cerámica, Sigillata Itálica	Romano, Altoimperial (-I-II)	
48	25		1				1	Cerámica, De mesa	Romano, Altoimperial (-I-II)	
48	26		1				1	Cerámica, De mesa	Romano, Altoimperial (-I-II)	
48	27			1			1	Cerámica, De mesa	Romano, Altoimperial (-I-II)	
48	28					1	2	Cerámica, ¿Lucerna?	Romano, Altoimperial (-I-II)	Paredes finas ocre con engobe negruzco brillante.
50	29		1				1	Cerámica, ¿Sigillata Gálica?	Romano, Altoimperial (-I-II)	
50	30					1	1	Cerámica, ¿Sigillata Gálica?	Romano, Altoimperial (-I-II)	Con decoración a molde.
50	31			1			1	Cerámica, ¿Sigillata Gálica?	Romano, Altoimperial (-I-II)	
52	32					1	2	Cerámica, Paredes finas	Romano, Altoimperial (-I-II)	Con engobe ocre.
53	24		1				2	Cuenca carenada, Cerámica Reductora (Abundante desgrasante)	Prehistoria, Calcolítico	A mano, color negro, desg. grueso mineral abundante, sin tratar. Diámetro: 30 cms.
53	25		1				1	Olla, Cerámica, Cerámica Oxidante	Prehistoria, Calcolítico	A mano, color gris, desg. medio mineral abundante, alisado.
53	26		1				1	Plato de borde reforzado., Cerámica Reductora	Prehistoria, Calcolítico	A mano, color negro, desg. fino mineral abundante, alisado fino.
53	40							Materiales Pétreos, Molineta	Prehistoria, Calcolítico	Granito: molineta de vaivén.
54	33			1			1	Cerámica, Ánfora	Romano, Altoimperial (-I-II)	
54	34		1				1	Cerámica, De cocina y despensa	Romano, Altoimperial (-I-II)	De pasta blanca.

U. E.	N.º Ref.	PC	BO	BA	AS	IN	FR	Forma, Grupo, Subgrupo	Cronología	Observaciones
54	36		1				1	Cuenca, Cerámica Oxidante	Prehistoria, Calcolítico	A mano, desg. fino mineral abundante, alisado fino ¿con almagre?
54	37			1			1	Cerámica Reductora (Abundante desgrasante)	Prehistoria, Calcolítico	
55	12		1				1	Olla, Cerámica	Prehistoria, Calcolítico	A mano, color pardo, desg. grueso mineral abundante, cocción irregular, espatulado.
55	13						1	Cerámica, Brazoleta de Arquero	Prehistoria, Calcolítico	A mano, color rojizo, desg. fino, cocción reductora, alisado.
55	14		1				1	Olla, Cerámica Reductora	Prehistoria, Calcolítico	A mano, color gris oscuro, desg. fino abundante, alisado somero.
55	15					1	1	Cerámica Reductora (Abundante desgrasante)	Prehistoria, Calcolítico	Carenado.
55	16		1				1	Cuenca de bode reentrante, Cerámica Reductora	Prehistoria, Calcolítico	A mano, color gris, desg. grueso mineral, alisado somero. Diámetro: 7 cms.
55	17		1				1	Olla, Cerámica Reductora	Prehistoria, Calcolítico	A mano, color rojizo, desg. grueso mineral abundante, alisado fino.
55	18		1				1	Olla, Cerámica Reductora	Prehistoria, Calcolítico	A mano, color rojizo, desg. grueso mineral abundante, alisado fino.
55	19		1				1	Olla, Cerámica Reductora (Abundante desgrasante)	Prehistoria, Calcolítico	
55	20					1	1	Cerámica	Prehistoria, Calcolítico	Almagre exterior.
55	21		1				1	Vasito de paredes finas, Cerámica, Cerámica Oxidante Decantada	Prehistoria, Calcolítico	A mano, color gris, desg. fino, espatulado.
55	22		1				1	Plato de borde engrosado, Cerámica o la Almagra	Prehistoria, Calcolítico	A mano, color negro, desg. medio mineral, cocción mixta, espatulado interior, sin tratamiento exterior. Diámetro: 20 cms.
55	23		1				1	Olla, Cerámica Reductora (Abundante desgrasante)	Prehistoria, Calcolítico	
56	10						1	Cerámica, Creciente	Prehistoria, Calcolítico	A mano, color anaranjado, desg. vegetal, cocción oxidante, alisado.
56	11					1	1	Cerámica Campaniforme	Prehistoria, Calcolítico	Paredes finas engobadas.
57	5		1				1	Vaso, Cerámica Reductora	Prehistoria, Calcolítico	A mano, color gris, desg. medio abundante, alisado.
57	6		1				1	Cuenca, Cerámica	Prehistoria, Calcolítico	A mano, color gris, desg. grueso mineral, cocción irregular, alisado.
57	7		1				2	Vaso, Cerámica	Prehistoria, Calcolítico	A mano, gris, desg. medio mineral abundante, cocción irregular, alisado. Diámetro: 38 cms.
57	8		1				2	Olla, Cerámica Oxidante (Abundante desgrasante)	Prehistoria, Calcolítico	A mano, color rojizo, desg. fino-medio mineral abundante, cocción irregular, espatulado somero. Diámetro: 24 cms.
57	9	1					1	Cuenca, Cerámica Reductora (Abundante desgrasante)	Prehistoria, Calcolítico	A mano, color rojizo, desg. fino-medio mineral, cocción irregular, alisado.
58	1		1				1	Vaso, Cerámica, Cerámica Reductora Decantada	Prehistoria, Calcolítico	A mano, color gris, desg. medio mineral, cocción irregular, alisado con engobe rojo interior.
58	2		1				1	Olla, Cerámica	Prehistoria, Calcolítico	A mano, color gris, desg. medio mineral abundante, cocción irregular, alisado. Diámetro: 30 cms.
58	3		1				1	Vaso, Cerámica Reductora	Prehistoria, Calcolítico	A mano, color gris, desg. medio mineral abundante, alisado.
58	4		1				1	Cuenca de pared reentrante, Cerámica Oxidante (Abundante desgrasante)	Prehistoria, Calcolítico	A mano, color rojizo, desg. medio-grueso mineral, sin tratar. Diámetro: 13 cms.
58	42	1						Materiales Pétreos, Núcleo	Prehistoria, Calcolítico	Cuarcito, con restos de talla.
Número total de piezas: 93										

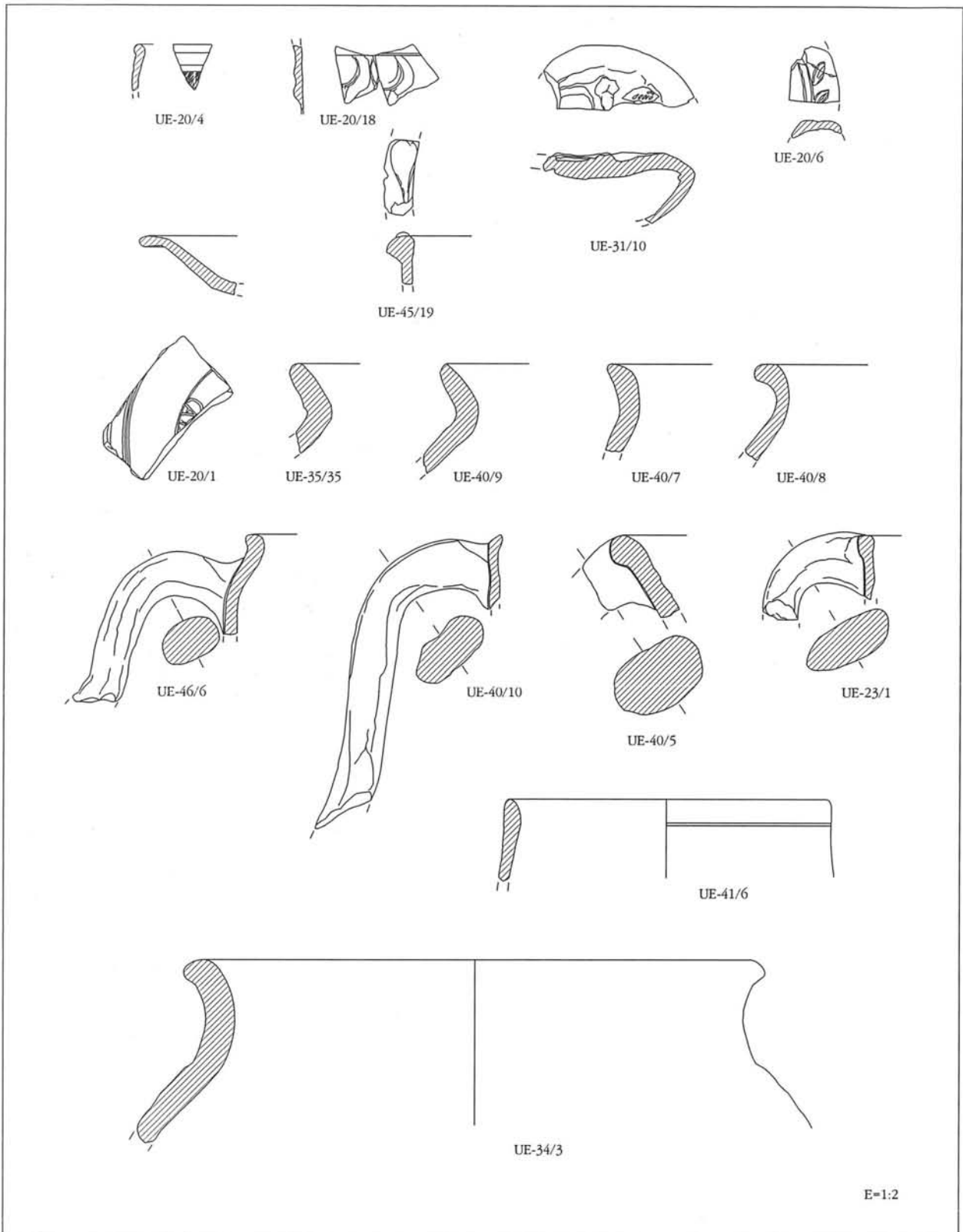


LÁMINA 5
Materiales de época romana y medieval