

Intervención en un solar de la C/ Oviedo, n.º 24

JUANA MÁRQUEZ PÉREZ



FICHA TÉCNICA

FECHA DE INTERVENCIÓN: *Octubre-Noviembre-1994.*

UBICACIÓN DEL SOLAR: *C/ Oviedo, 24. (04076-11. 29S-QD-31.00N).*

CRONOLOGÍA: *Altoimperial hasta medieval musulmán.*

USO: *Arquitectura privada.*

PALABRAS CLAVES: *Arquitectura privada, intramuros, vía, opus sectile.*

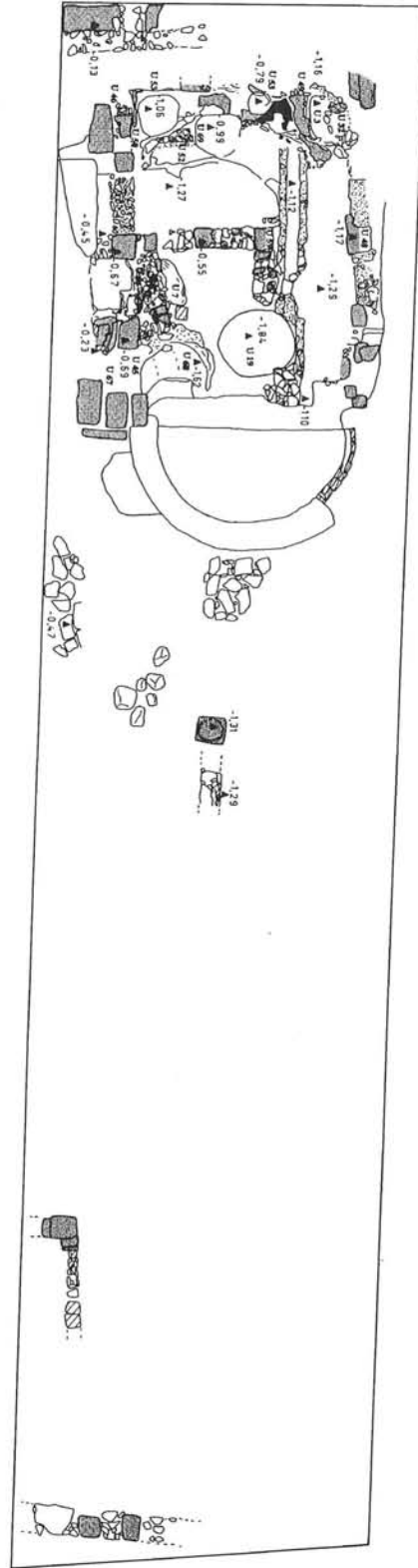
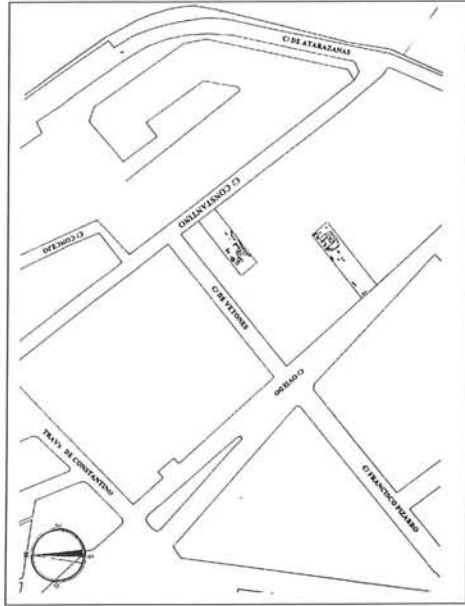
EQUIPO DE TRABAJO: *Juana Márquez Pérez, arqueóloga; César Díaz Prieto, topógrafo; M. José Jiménez Sánchez, delineante; Raquel Nodar Becerra, Gilberto Sánchez Sánchez, licenciados en Geografía e Historia por la UNEX; el equipo de obreros del Consorcio y obreros de la constructora.*

BIBLIOGRAFÍA

ALARÇAO, J. (1985): *Introdução ao estudo da CASA ROMANA.* Coimbra (1991). *La casa urbana hispanorromana.* Ponencias y Comunicaciones. Zaragoza.

VI Coloquio Internacional sobre mosaico antiguo. Palencia-Mérida. 1990.

Departamento de Documentación del Consorcio.



C/ OVIEDO



PRESENTACIÓN

El solar sito en la C/ Oviedo, 24, (04076-11.31.00N) responde a la distribución de la mayoría de las casas construidas en el siglo pasado en esta ciudad, de planta muy alargada y estrecha, donde las habitaciones se sitúan a ambos lados del pasillo, con un gran patio al fondo de la construcción. Esto determinó que la extensión de los restos que exhumamos durante nuestra intervención fuese pequeña con la consiguiente dificultad para interpretarlos. Sobre este solar ya se habían efectuado los correspondientes sondeo y excavación en su momento (1993) ajustándose al área a edificar según el proyecto presentado que dejaba libre de edificación el fondo del solar, sin embargo como consecuencia de las características de los restos sacados a la luz durante los trabajos de seguimiento de obra se consideró necesario una nueva intervención en el fondo.

El problema del escaso espacio a excavar (9,25 m. de ancho por 13 m. de longitud) se añadía a que éste fue utilizado como área de terrera durante la intervención anterior, limpiándose con la pala excavadora poco antes de nuestra intervención, alterando los primeros niveles estratigráficos.

ESTRUCTURAS

1.—La estructura más antigua identificable la definían espacialmente tres cimentaciones de muros cerrando en ángulo recto y creando una parcela en forma de (UE 46, 47 y 48), en disposición paralela a los que cierran actualmente el solar. Todas apoyan sobre la roca natural y su fosa resulta imposible de definir al haberse realizado sobre el barro caleño que precede en la mayor parte del subsuelo de la ciudad de Mérida a la "tosca" o roca natural y que por su compactación no deja huella de alteración alguna cuando la fosa se rellena con esta misma tierra. Los muros muy arrasados conservan en algunos

tramos parte de su alzado e incluso trozos del último paramento de cal que debió recubrir el interior de la habitación. Han aparecido restos de paramentos decorados con estucos pintados con fondo rojo pompeyano, y a bandas, con decoración floral, que bien pudieran haber formado parte de la decoración de las paredes. Las cimentaciones están fabricadas en *opus caementicium* intercalado con sillares de granito a tramos entre 1 m.-1,5 m. Asociados a este momento ocupacional hemos relacionado varios niveles de pavimentación. El más antiguo está fabricado en *opus signinum* (UE 49) de muy buena fábrica, nivelado y muy bien compactado, aunque sólo se conserva de éste *in situ* un pequeño fragmento en el ángulo oeste del corte, cubriendo un canal (UE 60) que formaría parte de esta edificación y que corría desde el fondo del solar, a excavar, hacia la cloaca que se documentó en la intervención anterior (1993). El canal está en parte excavado en la roca natural que le sirve de solera que aparece cubierta por una capa de cal de muy poco espesor. Las paredes, fabricadas con piedras trabadas con cal muy bien careadas hacia el interior, están rematadas por dos hiladas de téglulas trabadas también con cal, que soportarían la cubierta plana (UE 71), perdida en su mayor parte. De ésta conservamos un tramo formado por ladrillos, y otro que cubre el canal con piedras de diferentes tamaños y morfología, posiblemente una restauración posterior.

El pavimento de *signinum* antes mencionado muestra restos en la parte que se adosa al muro (UE 47), de la impronta del arranque de la media caña o cuarto de caña que debió proteger las juntas del suelo y la pared en todo su contorno. No hemos podido identificar restos de este pavimento *in situ* en ninguna otra parte del solar, aunque sí reutilizado en fragmentos en otras estructuras posteriores. Su grosor es de 6-7 cms. y apoya sobre un nivel de tierra. Este pavimento está cubierto a su vez por otro

nivel de tierra y cal (UE 54) que lo amortiza y que sirve de apoyo y cama a un segundo nivel de pavimento fabricado también en *opus signinum* (UE 50), pero de peor calidad. Se encuentra muy fragmentado y deteriorado, vencido y desnivelado bien por la falta de un firme en su cimentación, bien por el peso de estructuras posteriores que se apoyaron sobre éste (UE 7 y 8) o por ambas cosas. Tuvo también media caña o cuarto de caña en la unión entre el pavimento y las paredes de la que se conserva algún fragmento muy deteriorado en varios tramos adosado a los muros UE 46 y 47. Este nivel de suelo está cubierto por la UE 55 o capa de tierra arcillosa rojiza de 4-5 cms. de grosor que lo amortiza y sirve a su vez para nivelar la UE 51 o cama del último pavimento de este momento cronológico. Ésta está elaborada con cal mezclada con pizarra muy fragmentada, que soporta las placas de mármol y pizarra que forman un pavimento de *opus sectile* (UE 52). Los restos de esta cama del *sectile* nos ha permitido conocer parte de la extensión que debió cubrir este pavimento aunque fragmentos de la misma hemos encontrado entre revueltos o reutilizados en otras estructuras por toda el área a excavar.

La configuración geométrica del *sectile* lo forman espacios casi cuadrados, unos ocupados por una placa cuadrada de mármol de 18 cms. por 17,5 cms. por 2,5 cms., los otros lo componen una placa de mármol central de 12 cms. x 12,5 cms. por 2 cms. en disposición romboidal rematando las esquinas cuatro placas de pizarra de forma triangular de 6 cms. por 12 cms. por 7 cms. *In situ* se conserva una pequeña extensión de suelo, sin embargo fragmentos de placas hemos encontrado dispersas por toda el área de excavación, lo que nos hace pensar que debió ocupar todo el espacio delimitado por los muros.

Es difícil poder definir el uso y la cronología de este espacio con unos restos en extensión tan escasos y que aportan datos tan parciales, sin embargo creemos poder hablar, sin riesgo de alejarnos de lo

"aceptable", que corresponde a un edificio de uso privado, y de cronología altoimperial, por la cerámica fechable, paredes finas y terra sigillata asociada a estas estructuras.

2.-Estas estructuras se vieron muy alteradas al construirse posteriormente un espacio de forma similar en su interior. De menores dimensiones se conservan también tres muros (UE 9, 57 y 59) que formarían parte de un área cuyo uso es muy difícil de definir, ya que se ven cortados por estructuras medievales. En la fábrica de los muros se utilizan materiales de cualquier tipo, piedras de mediano y pequeño tamaño, fragmentos de *opus signinum*, placas de pizarra y mármol y fragmentos de material latericio, trabado todo con tierra e intercalando sillares de granito, como en las cimentaciones del período anterior, reforzando las esquinas con éstos. Apoyan sobre la roca natural. Se adosan a las estructuras anteriores adaptándose a la orientación de éstas y al espacio que existía entre ellas, quedando un ambiente aparentemente muy reducido. El espacio interiormente está rebajado hasta la roca natural y nivelado, no habiendo podido identificar ningún nivel de suelo. El uso es difícil de definir, sin embargo puede decirse que la cronología de estas estructuras es de época visigoda, por los materiales, sobre todo cerámicos, asociados a ellas. Estas estructuras como las anteriores se ven afectadas en su extremo más noroeste por una estructura absidal documentada en la intervención de 1993, interpretada como arquitectura privada sin poder determinar su cronología pero reutilizada con parte de un pozo en edad moderna, y que interrumpe cualquier posibilidad de relación física directa entre estas estructuras y la vía próxima, que permitirían tal vez precisar más sobre su función.

3.-El siguiente momento de ocupación lo caracterizaría la existencia de varias fosas circulares excavadas en la roca natural (UE 1-2-3-67-68 y 69) o silos. Los de mayor diámetro son las UX 67-68 con 1, 60 m. aprox. y que a su vez se cortan uno a otro,

por lo que el 67 sería anterior y una vez inutilizado o inservible se abrió otro sobre éste, el 68. Ambos, como los otros cuatro, éstos de menor diámetro, 1 m. aproximadamente, estaban colmatados con diferentes materiales muy fragmentados. El material fechable, prioritariamente cerámica, se encuentra entre los siglos IX-XI, fenómeno ocupacional que se ha documentado en las últimas intervenciones realizadas en distintos solares vecinos y que confirman la habitación de este área próximo a la Alcazaba con uso doméstico.

Es interesante señalar la identificación de parte de la cámara de combustión de un horno de pequeñas dimensiones (UE 32-36) dentro del silo UE 3, arrasándola. Fabricado con piedras y ladrillos creando una falsa bóveda, su interior estaba colmatado con cerámica medieval musulmana, sin embargo no podemos asociarla directamente al horno, y sí al silo, aunque ambos pudiesen encuadrarse dentro del período musulmán en momentos diferentes. Todas estas hipótesis quedan pendientes de un estudio pormenorizado de la zona que está en curso.

De las estructuras murarias exhumadas no existe ninguna que pueda con certeza relacionarse con este momento ya que estos silos arrasaron prácticamente todas las estructuras anteriores. Por el nivel topográfico en el que aparecieron pudiesen relacionarse las UE 7-8 con fábrica de piedra de mediano tamaño, material reutilizado como fragmentos de *opus signinum*, mármol, todo trabado con tierra. El nivel conservado de los muros era de cimentación y estaban muy arrasados y afectados. Tampoco el tipo de fábrica, sin ningún material que se le pueda asociar, permite suponer una cronología coetánea.

La estructura más moderna (UE 19) que podemos definir es un pozo ciego o séptico correspondiente a la casa existente antes de la primera intervención arqueológica que con unas dimensiones de 1, 80 m. de diámetro y 0, 53 m. de profundidad máxima conservada, efectuado sobre la roca natural

y de cuyas paredes no se conservaba nada. Afectaba considerablemente varias estructuras anteriores cortándolas y se encontraba relleno por un nivel de tierra oscura con material muy variado (UE 70) contemporáneo. El resto de las estructuras de este monumento constructivo había desaparecido como consecuencia del rebaje realizado con la pala excavadora durante el derribo de la casa contemporánea.

CONTEXTUALIZACIÓN

El solar excavado se encuentra intramuros, en la zona sur de la ciudad, adosada a una vía, *decumanus minor*, fabricada con grandes piedras de diorita de la que se documentaron algunos tramos dentro del solar en los trabajos de seguimiento de la obra, así como en solares contiguos. La ocupación con arquitectura privada se conoce en esta zona mediante las excavaciones de la Huerta de Otero, C/ Graciano y C/ Oviedo, Corralón de los Mosquera, Atarazanas, donde aparecieron muros pintados y pavimento de mosaico correspondientes, según autores, a casas romanas fechadas desde el s. I al III d. C. Conocemos algunos datos sobre restos de épocas posteriores aunque sin gran detalles, tramos de muros y pavimentos de *opus signinum* de época tardía, así como fragmentos de cerámica medieval datables entre los siglos X-XII.

CONCLUSIONES

Por los datos obtenidos y estudiados hasta el momento, puesto que esta intervención será objeto de un estudio más profundo y pormenorizado dentro del área de ocupación próxima a la vía, podemos concluir que se trata de un espacio habitado desde época muy temprana puesto que los materiales asociados a estos primeros momentos son entre otros paredes finas, lucernas de volutas y T.S., entre otras. Podemos deducir que el uso del

espacio excavado es el de la parte de una casa romana, muy próxima al acceso o entrada de la misma debido a la proximidad de un *decumanus minor*; sin embargo en la primera intervención del 1993 no se documentó el muro de cierre de la vivienda por lo que no podemos saber cómo era ésta ni si la vía estuvo porticada o no. El uso de espacio doméstico parece que perdura en época visigoda, aunque no contamos con datos suficientes para confirmarlo. Sí continúa este uso en época musulmana, de la que se han documentado varios silos colmatados con material cerámico de dese-

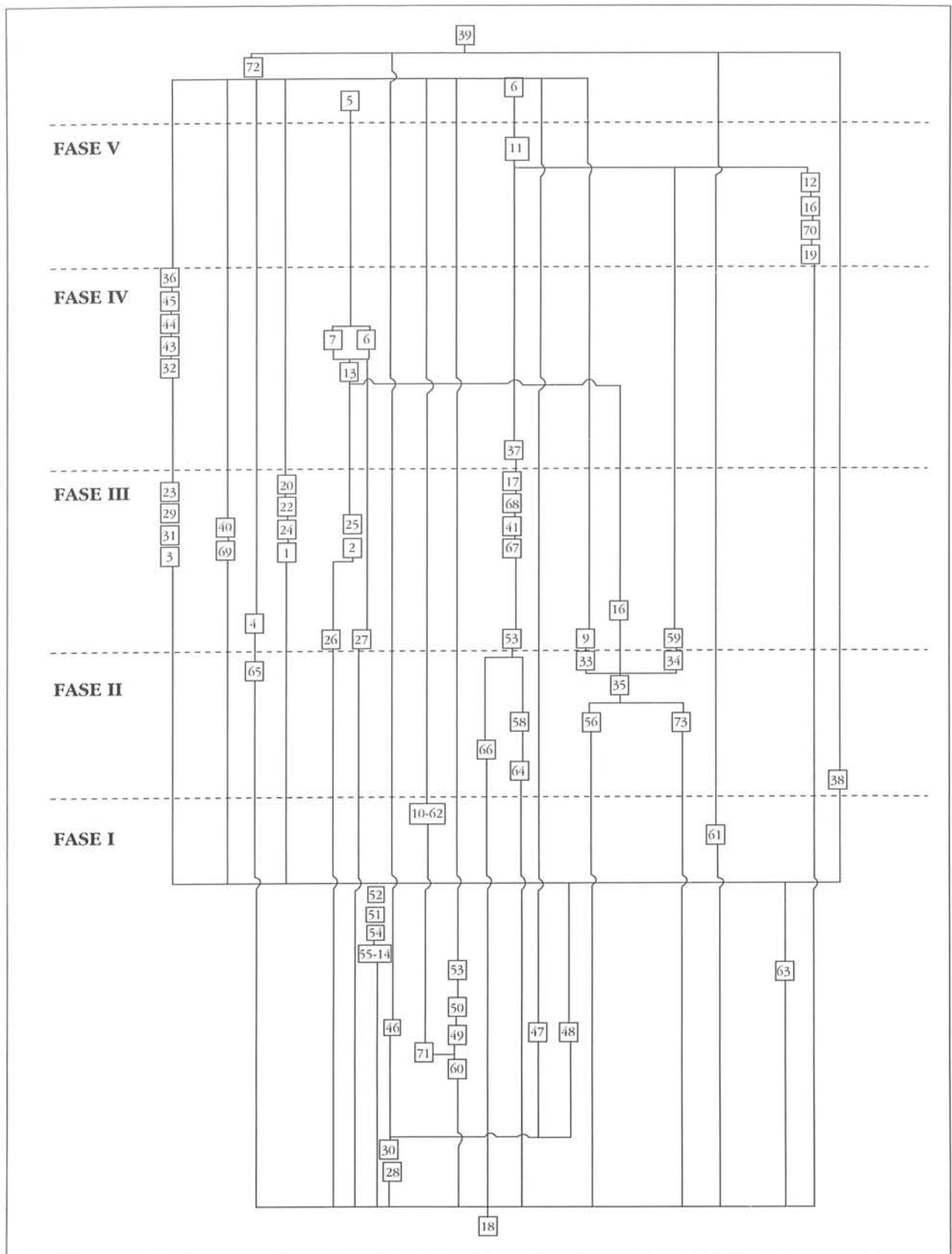
cho, que arrasan las estructuras anteriores, fenómeno que viene repitiéndose en solares cercanos y que confirman la ocupación como área de viviendas. Tengamos presente la proximidad de la Alcazaba árabe como núcleo centralizador de las distintas áreas de actuación durante la ocupación musulmana.

Durante la apertura de los fosas para la colocación de los pilares de cimentación se documentó un tramo de calzada *in situ* y restos de estructura murarias, difíciles de poner en relación unas con otras o éstas con las anteriormente documentadas.

LISTADO DE ELEMENTOS

1	Silo	26	Tierra parda suelta
2	Silo	27	Cenizas
3	Silo	28	Barro bañero
4	Nivel de destrucción	29	Tierra clara muy suelta, similar al o.s. dehecho, interior 3
5	Tierra revuelta con tierra oscura previa a la rojiza	30	Tierra oscura y compacta con revuelto
6	Nivel de destrucción	31	Tierra oscura compacta, interior 3
7	Muro	32	Horno
8	Muro	33	Cimentación
9	Muro	34	Cimentación
10	opus signinum mezclado con tierra rojiza	35	Nivel de tierra sobre la que apoya la cimentación
11	Nivel de destrucción este	36	Interior horno, cámara
12	Nivel de cenizas bajo 11	37	Tierra oscura suelta próxima pozo ciego
13	Nivel de tierra rojiza con carbón y vertidos	38	Bolsa con relleno de piedras
14	Nivel de tierra rojiza previo al pavimento de opus signinum	39	Nivel de tierra vegetal negra
15	Tierra gris procedente del pozo 19	40	Tierra oscura junto 35
16	Tierra rojiza revuelta con todo	41	Cenizas bajo 37
17	Nivel de relleno	42	Tierra marrón bajo 35 entre canal y muro
18	Roca natural	43	Tierra arcillosa rojiza, interior 3
19	Pozo ciego	44	Tierra arcillosa blanquecina, interior 3
20	Nivel de carbón y tierra calcinada	45	Nivel de cenizas con carbón, interior 3
21	Tierra negra quemada, interior 1	46	Muro
22	Tierra grisácea revuelta, interior 1	47	Muro
23	Tierra pozo 3	48	Muro
24	Tierra verdosa previa roca natural, interior 1	49	1.º pavimento o.s., interior 3
25	Tierra oscura interior 2	50	2.º pavimento o.s.

51	cama sectile	63	murete de ladrillo junto canal
52	sectile	64	fosa bajo 57
53	paramento de cal	65	hoyo
54	cal suelta con arcilla cubierto por 51	66	impronta de muro
55	tierra rojiza entre 50-51	67	silo
56	fosa de 9	68	fosa medieval
57	muro	69	fosa junto al sectile
58	fosa 57	70	tierra relleno 19
59	muro	71	cubierta canal.
60	canal	72	tierra superficial contemporánea
61	derrumbe 48	73	tierra interior 67.
62	revuelto de o.s.		





C/ OVIEDO, N° 24